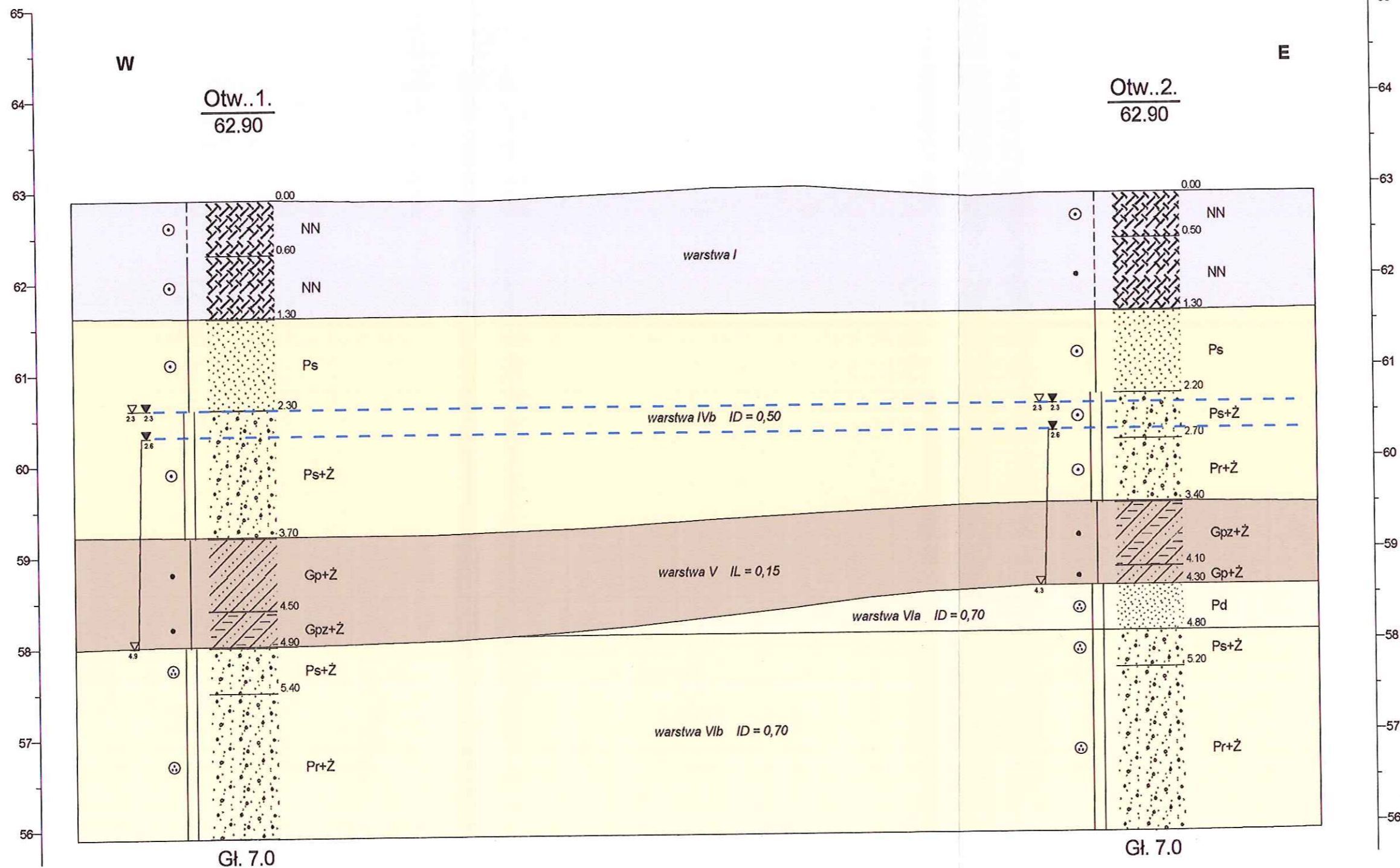


m n.p.m.

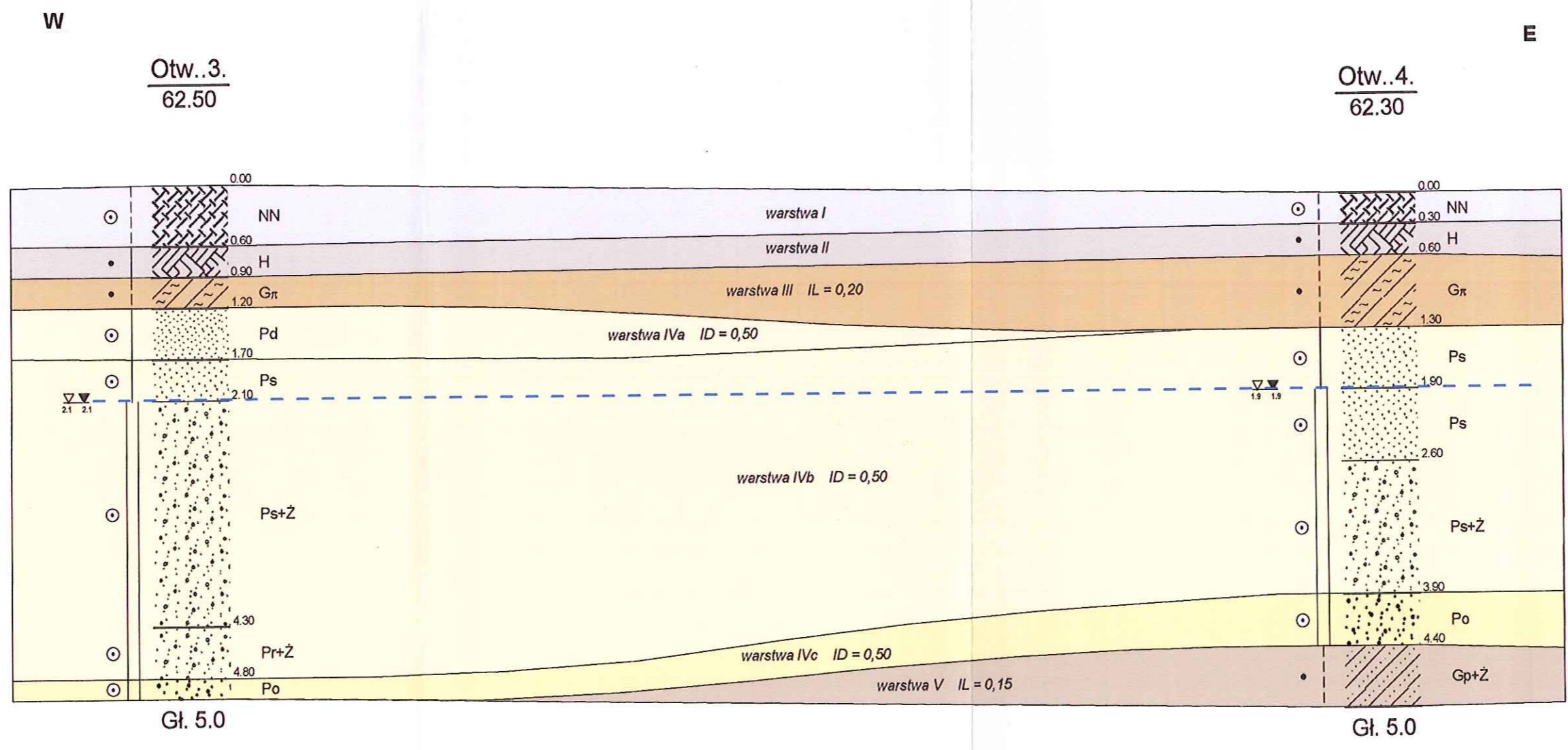
m n.p.m.



Pracownia Badań Geotechnicznych "GEOBUD" s.c. 05-825 Grodzisk Mazowiecki, ul. Nadarzyńska 4				Zał.Nr 3a
Oczyszczalnia ścieków			Dokumentacja badań podłoża gruntowego dla projektu rozbudowy oczyszczalni ścieków w miejscowości Słupno	
	Data	Nazwisko	Podpis	Przekrój geotechniczny wzdłuż linii I - I
Opracował	2015-06-09	Sz. Bąkowski		
Weryfikował	2015-06-09	J. Przygoda		
				Skala 1: $\frac{50}{50}$

m n.p.m.

m n.p.m.



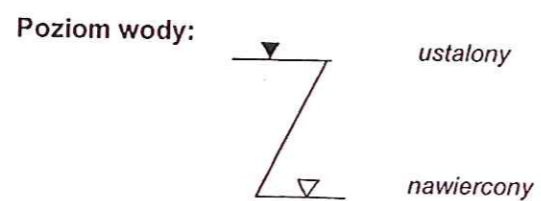
Pracownia Badań Geotechnicznych "GEOBUD" s.c. 05-825 Grodzisk Mazowiecki, ul. Nadarzyńska 4				Zał.Nr 3b	
Oczyszczalnia ścieków			Dokumentacja badań podłoża gruntowego dla projektu rozbudowy oczyszczalni ścieków w miejscowości Słupno		
	Data	Nazwisko	Podpis	Przekrój geotechniczny wzdłuż linii II - II	Skala
Opracował	2015-06-09	Sz. Bąkowski			1: $\frac{60}{50}$
Weryfikował	2015-06-09	J. Przygoda			

# Oznaczenia do profili i przekrojów

Rodzaj gruntu		
	KO	Otoczaki
	Ż	Żwir
	Po	Pospólka
	Pr	Piasek gruby
	Ps	Piasek średni
	Pd	Piasek drobny
	Pπ	Piasek pylasty
	Żg	Żwir gliniasty
	Pog	Pospólka gliniasta
	Pg	Piasek gliniasty
	Πp	Pył piaszczysty
	Π	Pył
	Gp	Gлина piaszczysta
	G	Gлина
	Gπ	Gлина pylasta
	Gpz	Gлина piaszczysta zwięzła
	Gz	Gлина zwięzła
	Gπz	Gлина pylasta zwięzła
	Ip	II piaszczysty
	I	II
	Iπ	II pylasty
	H	Grunt próchniczy
	Nmp	Namul piaszczysty
	Nmg	Namul gliniasty
	T	Torf
	Gy	Gytia
	NN	Nasyp niekontrolowany
	NB	Nasyp budowlany

Stan gruntu		
wilgotność	suchy	s
	mało wilgotny	mw
	wilgotny	w
	zawodniony	nw
konsystencja		zw
		pzw
		tpl
		pl
		mpl
		pf
zagęszczenie		ln
		szg
		zg

Otw. 1      numer otworu badawczego  
155,7      rzędna otworu badawczego



Symbole dodatkowe:

- +      domieszki innego gruntu
- //      drobne przewarstwienia
- |      grunty na granicy rodzajów
- ⌋      sączenia