

USŁUGI GEODEZYJNE  
JERZY BARSZCZEWSKI  
Ul. Królowej Jadwigi 11/11  
09 400 Płock

VI. Zawiewieckie  
Pow. płocki  
Gm. 141912 2 Słupno  
Obręb: 0003 Borowiczki Pieńki

**MAPA DO CELÓW PROJEKTYWNYCH 1:500**

Mapę wykonano jako powiększenie fragmentu mapy syt. - wys.  
ark. 262.113, 142; 144; 151; 153




Układ współrzędnych - "65"  
Poziom odniesienia - Kronsztad

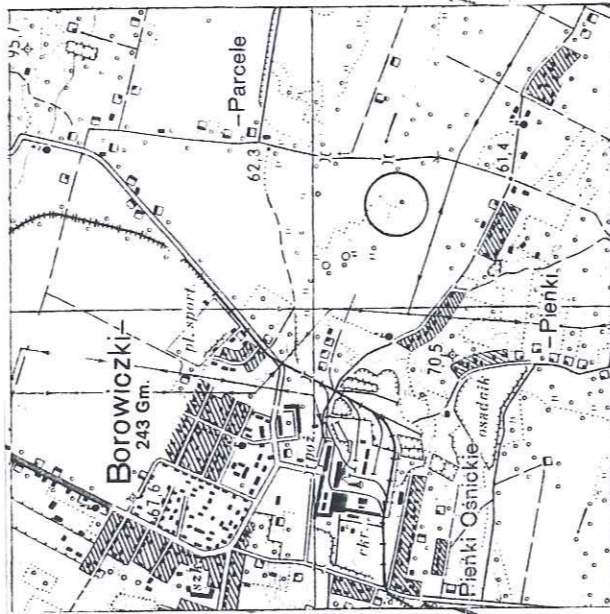
Geodeta Uprawniony

Wykonat.  
Jerzy Barszczeński  
Uprawnienie nr 8547

Płock dn. 31.03.2012 r.

**LEGENDA:**

-  - projektowana sieć wodociągowa
-  - granice działek
-  - linie rozgraniczające



**SZKIC ORIENTACYJNY 1:25000**

Nie wykluczam istnienia w terenie urządzeń podziemnych - nie pokazanych na mapie, które nie zostały odnalezione podczas wykonywania inwentaryzacji geodezyjnych lub, które nie zostały zgłoszone do inwentaryzacji przed zasypaniem.

Dokonano uzgodnienia w "Wodociągach Płockich" Spółka z o.o. Projektu Technicznego  
ul. Boczna w Borowiczkach Pieńki  
Wykonane uzbrojenie z inwentaryzować i zgłosić do odbioru w "Wodociągach Płockich" Sp. z o.o. przed zasypaniem wykopów. Uwagi do dokumentacji:  
09.08.2012

Z upoważnienia Zarządu  
Dzielnicy Technicznej-Inwestycyjnej  
Dzielnicy Technicznej-Inwestycyjnej  
Tomasz Strzałkowski

**STAROSTA PŁOCKI  
ZATWIERDZA**  
Załącznik do decyzji  
nr 1129/2012  
z dnia 12.09.2012  
11b-II.6740.1134.2012

z up. STAROSTY

mgr inż. Marek Kulinowski  
Kierownik Referatu Budownictwa  
i Architektury i Inżynierii

Państwowy Powiatowy Inspektor Sanitarny  
09-402 PŁOCK, ul. Kolegiarna 20  
tel. (024) 367-26-01, fax (024) 264-75-09

Załącznik do opinii sanitarnej  
dnia 13.08.2012

Państwowy Powiatowy Inspektor Sanitarny  
w Płocku-mieście na prawach powiatu  
oraz powiecie płockim  
lek. med. Roman Ostrowski  
spec. chorób zakaźnych

Rozpowszechnienie, rozprowadzenie, oraz reprodukcowanie w celu rozpowszechnienia i rozprowadzenia tego dokumentu wymaga zezwolenia o którym mowa w art. 19 ustawy z dn. 17 maja 1989r. - Prawo geodezyjne i kartograficzne (Dz.U. z 2010r. Nr 193 poz. 1287)

**STAROSTA PŁOCKI**  
Ośrodek Dokumentacji Geodezyjno-Kartograficznej  
w Wydziale Geodezji i Gospodarki Nieruchomościami  
Starostwa Powiatowego w Płocku,  
89-400 Płock, ul. Ścisłoka 53,  
W Skarżcu zamierzonym, linij, do celów aktualizacji treści mapy zasadniczej.  
Dokumenty z ponownym uzupełnieniem projektu do zasobu powiatowego w dniu 09.08.2012  
i zezwolenie pod nr 09467-09/12  
Niniejsza mapa może służyć do celów projektowych.  
Projektowane obiekty budowlane wymagające pozwolenia na budowę podlegają wytyczeniu i inwentaryzacji, seryjnym przez jednostki uprawnione do wytyczania prac geodezyjnych.  
Płock dnia 09.08.2012  
(linij i nazwisko, podpis, stanowisko służbowe osób uprawnionych)

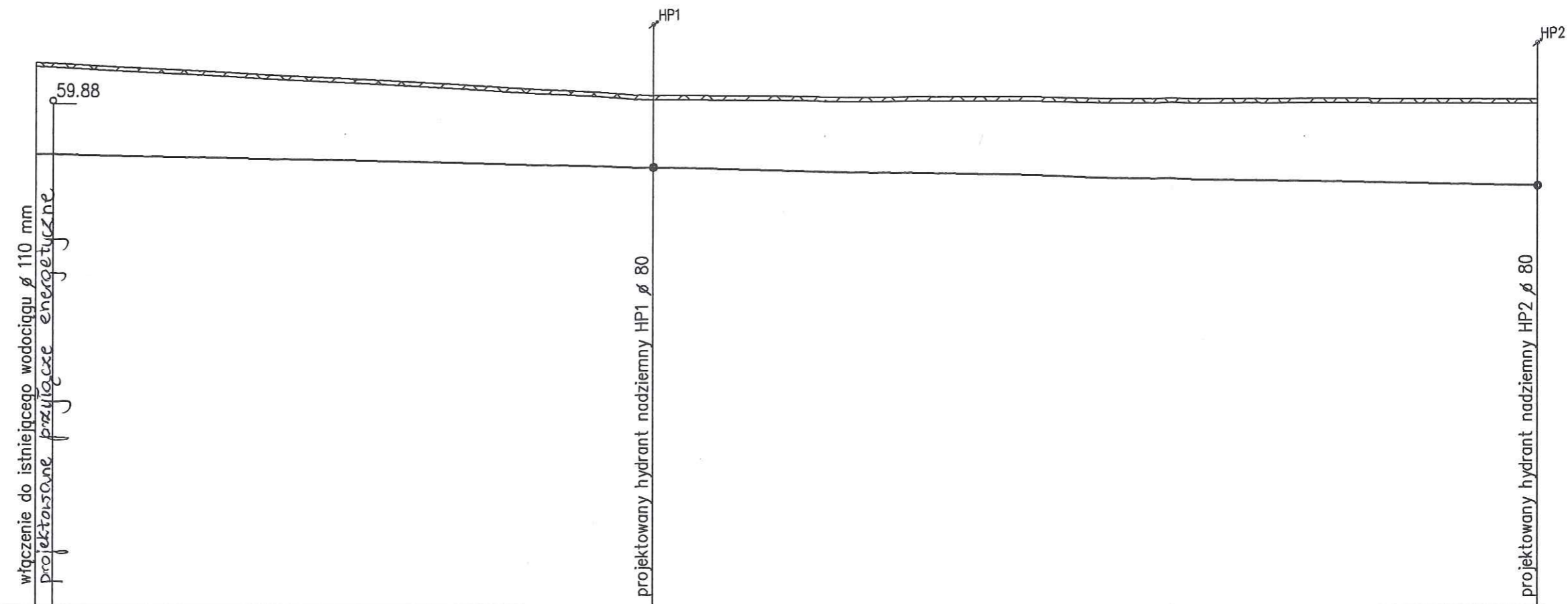
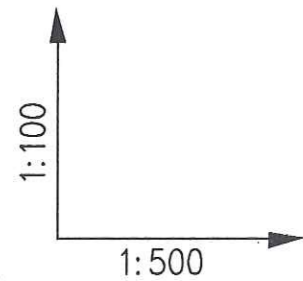
z up. STAROSTY  
mgr Eduka Bielska  
Inspektor Wydziału Geodezji i Gospodarki Nieruchomościami

RZECZOZNAWCA DO SPRAW ZABEZPIECZEŃ PRZECIWOPOŻAROWYCH  
mgr inż. Henryk Baranowski  
nr opr. 437/2007  
Kutno 19.07.2012  
Zgodność projektu z wymaganiami ochrony przeciwpożarowej  
bez uwag

|  |   |
|--|---|
| <b>ROMEX Roman Garwacki</b>  |   |
| Usługi Instalacyjno - Sanitarne Projektowanie i Nadzór Techniczny  |   |
| 09-400 Płock, ul. Batalionów Chłopskich 3/34 tel. 602192303  |   |
| Objekt: Projekt techniczny sieci wodociągowej w drodze o nr ewid. 39/6 i 39/13 ulica Boczna w Borowiczkach Pieńkach    | Skala 1:500   |
| Adres inwestycji: droga o nr ewid. 39/6 i 39/13 - ulica Boczna w Borowiczkach Pieńkach Gmina Słupno, starostwo płockie | Branża sanitarna  |
| Inwestor: GMINA SŁUPNO, ul. Miszewska 8A; 09-472 Słupno  | Data 07.2012r   |
| Nazwa rys. ST. PROJEKTANT  | Nr rys. 1   |
| Projektant inż. Roman Garwacki - upr. Nr 10/81 z 16.03.1981r.  | Sprawdzający: inż. Adam Stepkowski - upr. Nr MAZ/0055/PWOS/03 |

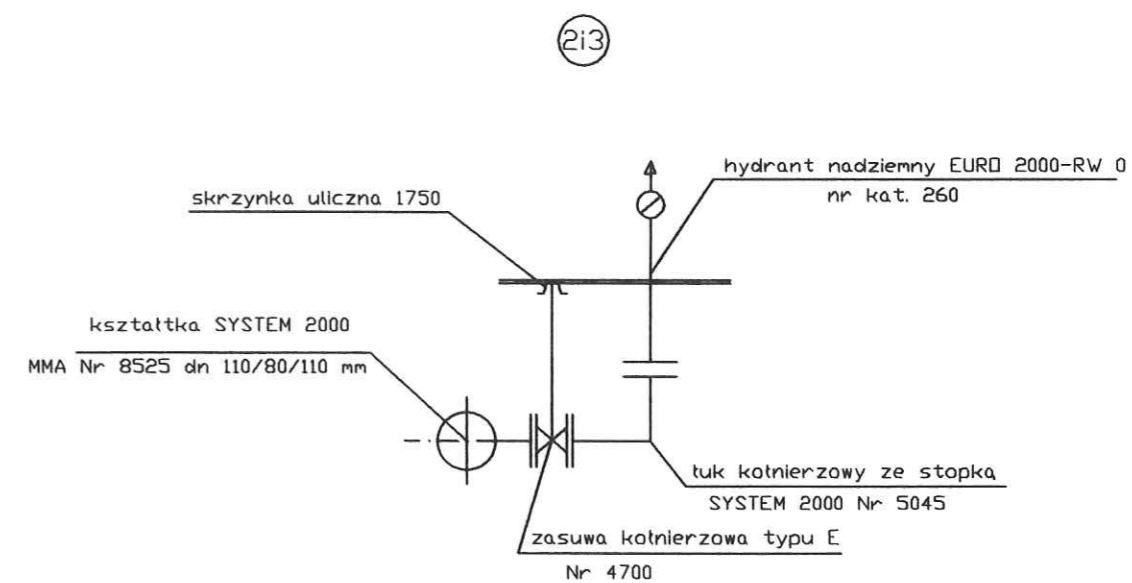
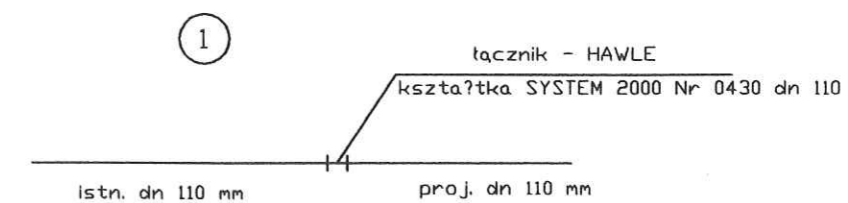


Budowa sieci wodociągowej w drodze o nr ewid. 39/6 i 39/13 -  
ulica Boczna w Borowiczkach Pieńkach - gm. Słupno



|                                     |       |          |       |             |
|-------------------------------------|-------|----------|-------|-------------|
| RZĘDNA TERENU PROJEKTOWANA - m      | 60.70 |          |       | 60.00       |
| RZĘDNA OSI - m                      | 58.90 | 58.89    | 58.66 | 58.31       |
| ZAGŁĘBIENIE - m                     | 1.80  |          | 1.41  | 1.69        |
| SPADEK - %, ŚREDNICA - mm, MATERIAŁ |       | i = 0.4% |       | Ø 110 mm PE |
| ODLEGŁOŚĆ KOLIZJI - m               | 1.70  | 59.30    |       |             |
| DŁUGOŚĆ, ODLEGŁOŚĆ -m               | 0.00  | 61.00    | 87.50 | 148.50      |
| OZNACZENIE                          | 1     |          | 2     | 3           |

|  |                     |   |                      |              |
|--|---------------------|---|----------------------|--------------|
| ROMEX Roman Garwacki<br>Usługi Instalacyjno - Sanitarne<br>Projektowanie i Nadzór Techniczny |                     | Budowa sieci wodociągowej<br>w drodze o nr ewid. 39/6 i 39/13 -<br>ulica Boczna w Borowiczkach<br>Pieńkach - gm. Słupno |                      |              |
| Treść rysunku : SIEĆ WODOCIĄGOWA - PROFIL 1-3  |                     |   |                      | Nr rys:<br>2 |
| Inwestor : GMINA SŁUPNO; 09-472 SŁUPNO, z siedzibą ul. Miszewska 8a                          |                     |   |                      |              |
| Branża sanitarna   | Imię i nazwisko     | Nr uprawnień  | Data                 | Podpis       |
| Projektant   | inż Roman Garwacki  | 10/81 z dnia 16.03.1981r.   | 07.2012r.            |              |
| Sprawdzający   | inż Adam Stepkowski | MAZ/0055/PWOS/03  | Skala<br>1:100/1:500 |              |



|  |                     |   |                      |        |
|--|---------------------|---|----------------------|--------|
| ROMEX Roman Garwacki<br>Usługi Instalacyjno - Sanitarne<br>Projektowanie i Nadzór Techniczny |                     | Budowa sieci wodociągowej<br>w drodze o nr ewid. 39/6 i 39/13 -<br>ulica Boczna w Borowiczkach<br>Pieńkach - gm. Słupno |                      |        |
| Treść rysunku :<br>SCHEMAT MONTAŻOWY WĘZŁÓW  |                     | Nr rys. :<br>3  |                      |        |
| Inwestor :<br>GMINA SŁUPNO; 09-472 SŁUPNO, z siedzibą ul. Miszewska 8a                       |                     |   |                      |        |
| Branża sanitarna   | Imię i nazwisko     | Nr uprawnień  | Data                 | Podpis |
| Projektant   | inż Roman Garwacki  | 10/81 z dnia 16.03.1981r.   | 07.2012r.            |        |
| Sprawdzający   | inż Adam Stepkowski | MAZ/0055/PWOS/03  | Skala<br>1:100/1:500 |        |