

Przedsiębiorstwo Usług Geodezyjnych
inż. Andrzej Kozicki

09-402 Płock ul. Obrońców Płocka 11/3
tel/fax 24 266 89 24 kom. 601 314 527
e-mail: akozicki@wp.pl

Województwo
Powiat
Gmina
Miejscowość
Jednostka ewidencyjna
Obręb
Działka
Godło mapy

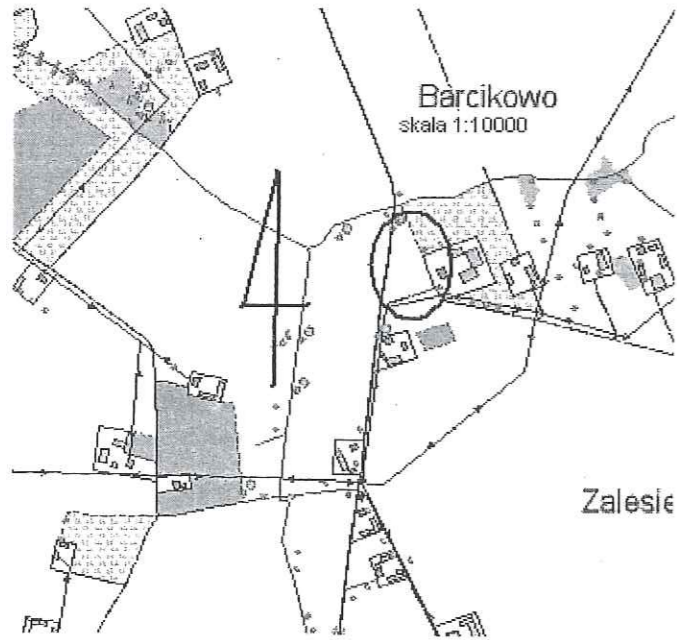
mazowieckie
płocki
Słupno
Proboszczewice Nowe
141912_2-Słupno-gmina wiejska
Nr 0001-Barcikowo
Nr 59

PRACOWNIA PROJEKTOWA
Arch. Justyna Turlińska-Górzny
Nieżywiec 104, 77-300 Człuchów
tel. 509-093-621, 605-835-476
NIP 959-065-97-84 REGON 260119065
e-mail: jt-projekt@wp.pl

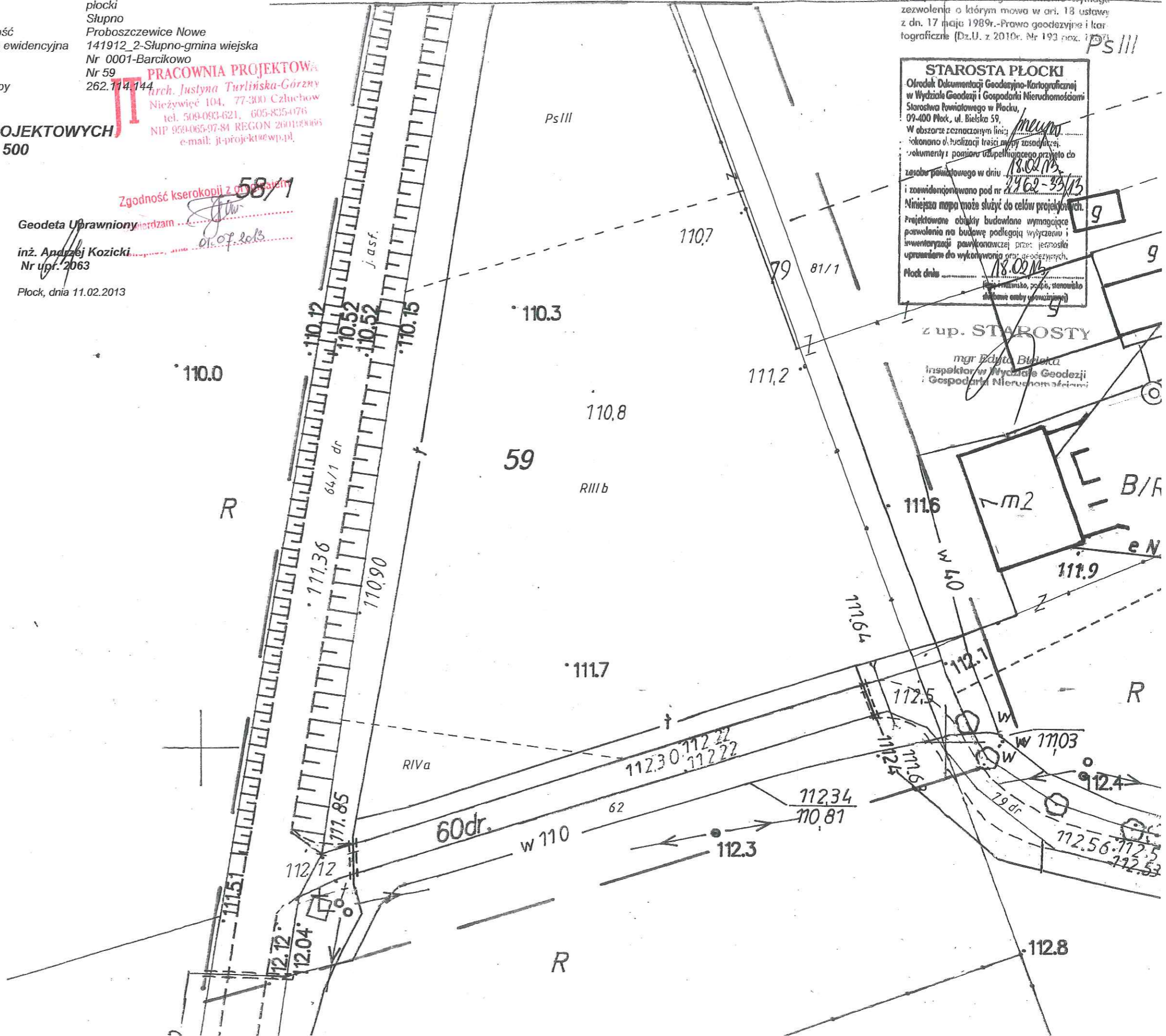
MAPA DO CELÓW PROJEKTOWYCH
SKALA 1: 500

Układ współrzędnych prostokątnych płaskich 1965 strefa II
Układ wysokości Kronsztadt '60

Nie wykluczam istnienia w terenie
urządzeń podziemnych, nie wykazanych
na mapie, które nie zostały zgłoszone
do inwentaryzacji przed zasypaniem.



Zgodność kserokopii z oryginałem 58/1
Geodeta Uprawniony *[Signature]*
inż. Andrzej Kozicki
Nr upr. 2063
Płock, dnia 11.02.2013



Rozpowszechnianie, rozprowadzanie, oraz
reprodukcowanie w celach rozpowszechniania
i rozprowadzania tego dokumentu wymaga
zezwolenia o którym mowa w art. 18 ustawy
z dn. 17 maja 1989r.-Prawo geodezyjne i kar-
tograficzne (Dz.U. z 2010r. Nr 193 poz. 1297)

STAROSTA PŁOCKI
Ośrodek Dokumentacji Geodezyjno-Kartograficznej
w Wydziale Geodezji i Gospodarki Nieruchomościami
Starostwa Powiatowego w Płocku,
09-400 Płock, ul. Bielska 59,
W obszarze oznaczonym linią
skonstruowano i ustalono treść mapy zasadniczej.
dokumenty i pomiary uzupełniające przyjęto do
zeszłego powiatowego w dniu 18.02.13
i zwiedziono pod nr 2962-33/13
Niniejsza mapa może służyć do celów projektowych.
Projektowane obiekty budowlane wymagające
pozwolenia na budowę podlegają wytyczeniu i
inwentaryzacji powłokowej przez jednostki
uprawnione do wykonywania prac geodezyjnych.
Płock dnia 18.02.13
[Signature]
Inspektor w Wydziale Geodezji
i Gospodarki Nieruchomościami

z up. STAROSTY
mgr Edyta Białka
Inspektor w Wydziale Geodezji
i Gospodarki Nieruchomościami

owieckie
i
no
oszczewice Nowe
12_2-Stupno-gmina wiejska
001-Barcikowo
9
114.144

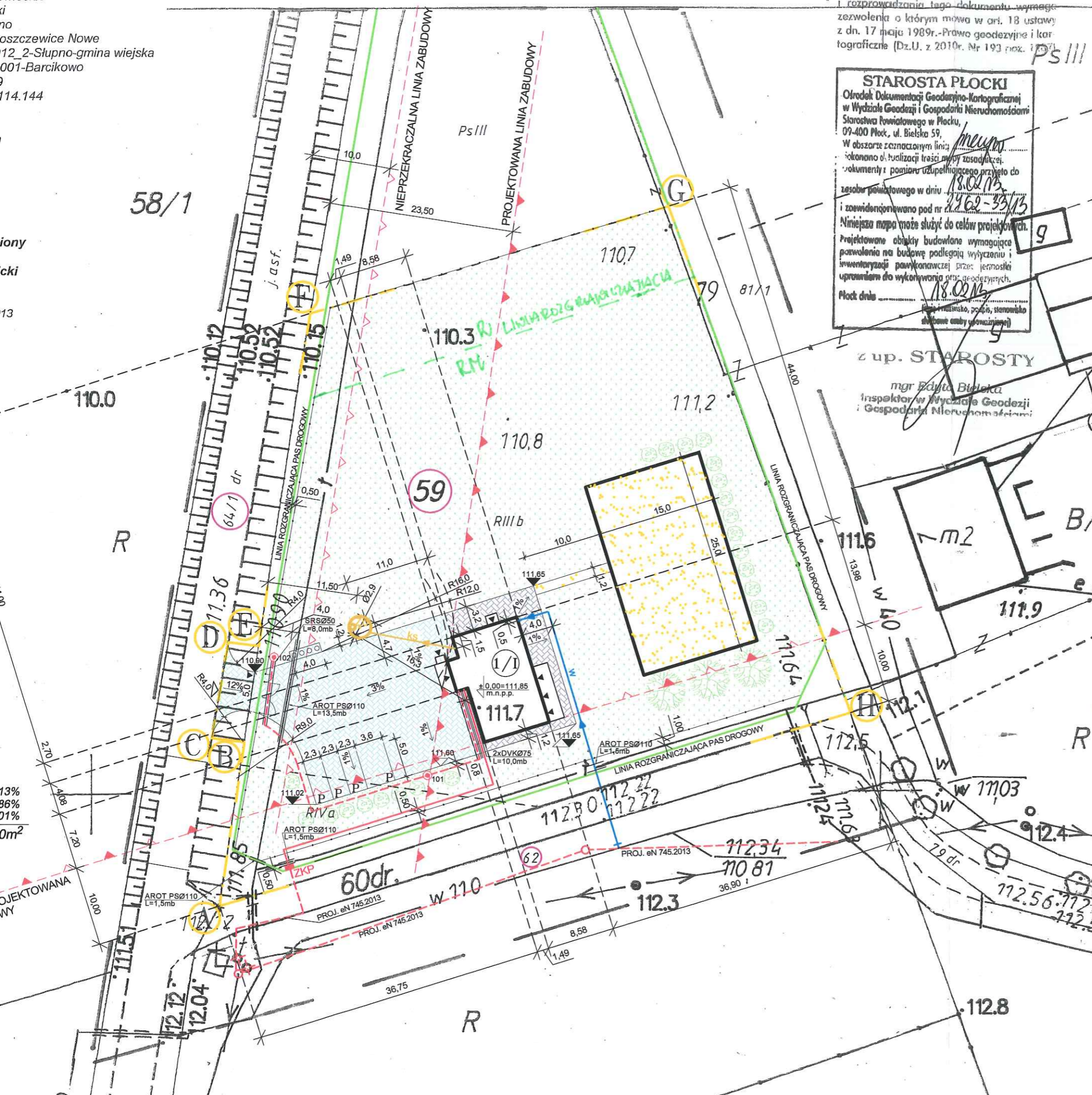
Koprowszczenianie, rozprawdanie, oraz
reprodukowanie w celach rozpowszczeniania i
rozprawdania tego dokumentu wymaga
zezwolenia o którym mowa w art. 18 ustawy
z dn. 17 maja 1989r.-Prawo geodezyjne i kar-
tograficzne (Dz.U. z 2010r. Nr 193 poz. 1371)

LEGENDA:

- (1/1) - PROJ. BUDYNEK ŚWIELICY WIEJSKIEJ
- PROJ. PRZYŁĄCZE WODOCIĄGOWE PEde Ø40
L=35,4m i=1,7%
- PROJ. PRZYKANALIK KANALIZACJI SANITARNEJ PVC Ø160
L=11,1m i=9,7%
- PROJ. SZAMBO SZCZELNE POJEMNOŚCI 9,0m³
- PROJ. WEWNĘTRZNA LINIA ZASILAJĄCA, KABEL YAKXS 4x35mm²
L=45,0m
- PROJ. KABEL OŚWIETLENIOWY YKY 4x6mm²
L=58,5m
- PROJ. ZŁĄCZE KONTROLNO-POMIAROWE
WG ODRĘBNEGO OPRACOWANIA
- PROJ. LATARNIE OŚWIETLENIOWE, PARKOWE
- PROJ. RURY OCHRONNE: SRSØ50, 2xDVKØ75,
GRUBOŚCIENNA DWUDZIELNA AROT PSØ110
- PROJ. MIEJSCE CZASOWEGO GROMADZENIA ODPADÓW STAŁYCH
- PROJ. POWIERZCHNIE UTWARDZONE KOSTKĄ BET. GR. 8cm
- PROJ. MIEJSCA POSTOJOWE DLA POJAZDÓW MECHANICZNYCH
- PROJ. POWIERZCHNIE UTWARDZONE KOSTKĄ BET. GR. 6cm
- OZNACZENIE PROJ. WJAZDU I WEJŚĆ
- PROJ. OGRODZENIE Z BRAMĄ WJAZDOWĄ 4,0mb I FURTKĄ 1,0mb
- PROJ. POWIERZCHNIA TERENU Z PRZEZNACZENIEM NA PLAC ZABAW
- ISTN. HYDRANT P.POŻ.
- PROJ. NASADZENIA-ZIELEŃ NISKA
- PROJ. NASADZENIA-ZIELEŃ ŚREDNIA
- PROJ. TRAWNIK

A-H-GRANICA OPRACOWANIA I ODDZIAŁYWANIA

JT	PRACOWNIA PROJEKTOWA arch. Justyna Turlińska-Górzny Nieżywiec 104 77-300 Człuchów	tel. kom. 0 509 093 621 tel. kom. 0 605 835 076 e-mail: jt-projekt@wp.pl	RYŚ. NR 1
INWESTOR: ADRES:	GMINA SŁUPNO UL. MISZEWSKA 8a 09-472 SŁUPNO		
TEMAT:	BUDYNEK ŚWIELICY WIEJSKIEJ WRAZ Z WEWNĘTRZNYMI INSTALACJAMI WOD. KAN., C.O., ELEKTROENERGETYCZNĄ N.N., ÓDGROMOWĄ, PRZYŁĄCZE WODOCIĄGOWE, WEWNĘTRZNA LINIA ZASILAJĄCA, INSTALACJA OŚWIETLENIA ZEWNĘTRZNEGO, PRZYKANALIK SANITARNY ZE SZCZELNYM SZAMBEM O POJ. 9m³ ZJAZD Z DROGI GMINNEJ DZ. NR 64/1, PARKING Z MIEJSCAMI POSTOJOWYMI		
ADRES:	BARCIKOWO, DZ. NR 59, OBRĘB NR 0001-BARCIKOWO		
NAZWA RYŚUNKU:	PROJEKT ZAGOSPODAROWANIA TERENU	SKALA 1:500	
PROJEKTANT ARCHITEKTURA KONSTRUKCJA	inż. PIOTR SCHULZ Upr. bud. nr GP-KZ-7342/148/93 do projektowania w specjalności konstr.-budowlanej		01.07.2013r.
PROJEKTANT BRANŻA SANITARNA	BARBARA JAŹDZEWSKA Upr. bud. nr GP-KZ-7342-239/93 Upr. bud. nr GP-KZ-7342-183/94 do projektowania w zakresie sieci i inst. wod.kan.,co i gaz		01.07.2013r.
PROJEKTANT BRANŻA ELEKTRYCZNA	EDMUND HAPKA Upr. bud. nr UAN-KZ-7210/380/87 Upr. bud. nr UAN-KZ-720/210/89 do projektowania w zakresie sieci i inst. elektrycznych		01.07.2013r.



Przedsiębiorstwo Usług Geodezyjnych
inż. Andrzej Kozicki

09-402 Płock ul. Obrońców Płocka 11/3
tel/fax 24 266 89 24 kom. 601 314 527
e-mail: akozicki@wp.pl

Województwo mazowieckie
Powiat płocki
Gmina Stupno
Miejscowość Proboszczewice Nowe
Jednostka ewidencyjna 141912_2-Stupno-gmina wiejska
Obręb Nr 0001-Barcikowo
Działka Nr 59
Godło mapy 262.114.144

MAPA DO CELÓW PROJEKTOWYCH
SKALA 1: 500

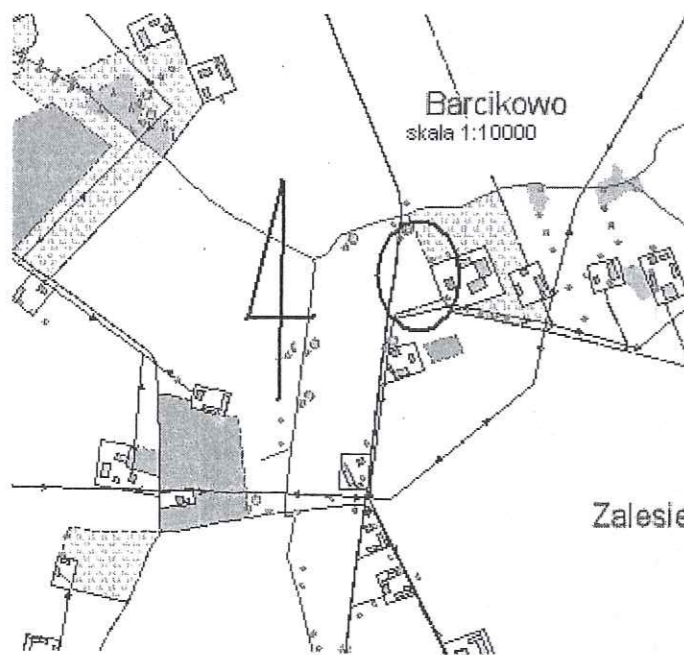
Układ współrzędnych prostokątnych płaskich 1965 strefa II
Układ wysokości Kronsztadt '60

Nie wykluczam istnienia w terenie urządzeń podziemnych, nie wykazanych na mapie, które nie zostały zgłoszone do inwentaryzacji przed zasypianiem.

Geodeta Uprawniony

inż. Andrzej Kozicki
Nr upr. 2063

Płock, dnia 11.02.2013



BILANS TERENU:

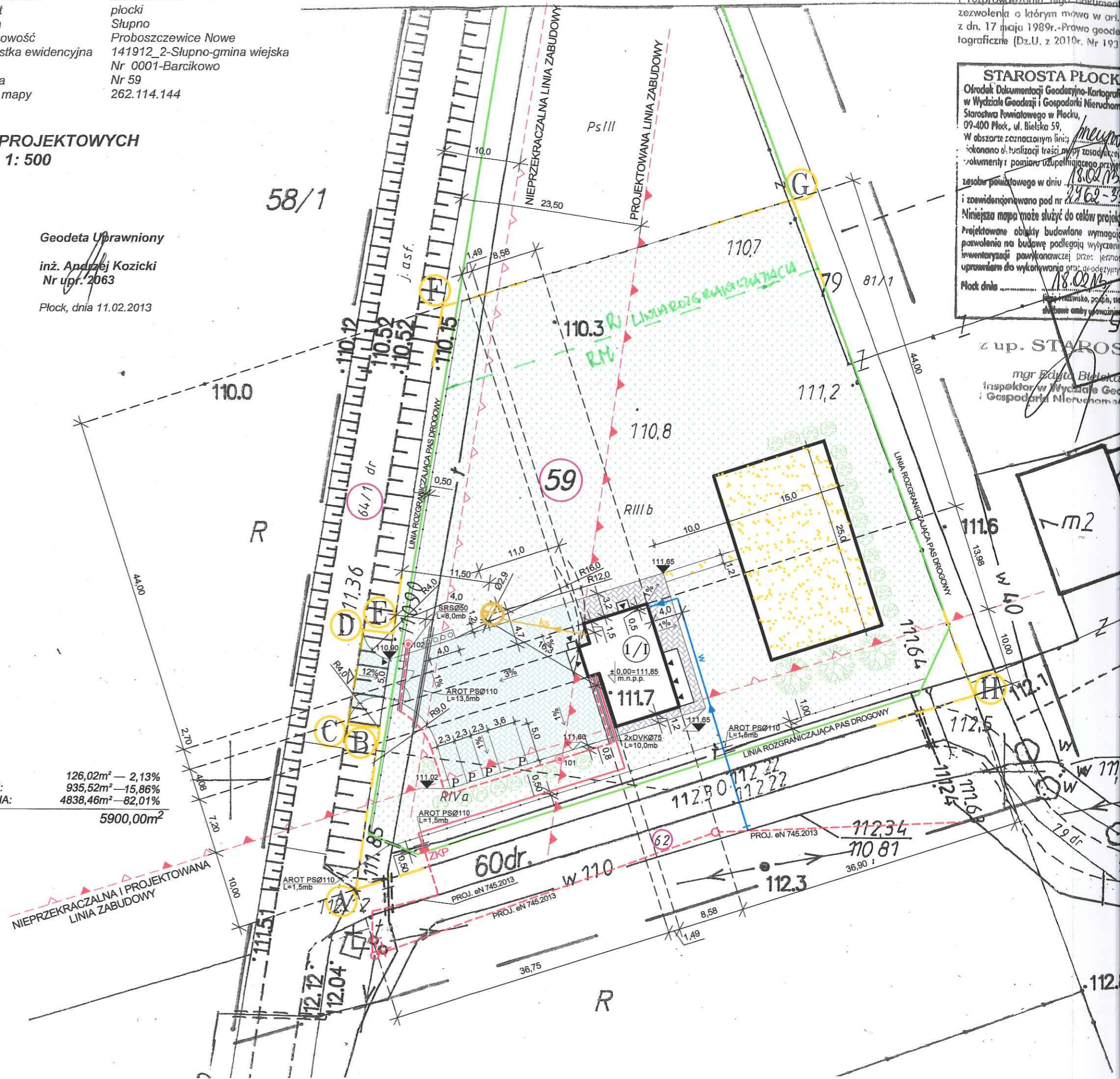
- PROJEKTOWANA POWIERZCHNIA ZABUDOWY:	126,02m ² — 2,13%
- PROJEKTOWANA POWIERZCHNIA UTWARDZEŃ:	935,52m ² — 15,86%
- POWIERZCHNIA TERENU BIOLOGICZNIE CZYNNA:	4838,46m ² — 82,01%
RAZEM POWIERZCHNIA DZIAŁKI NR 59:	5900,00m²

STAROSTA PŁOCKI
ZATWIERDZA
Załącznik do decyzji

nr
z dnia 09.01.2014
AB-11.8740.1331.2013

z up. STAROSTY

mgr inż. Marek Kalinowski
Nieruchomości, Budownictwo
Wydział Geodezji i Gospodarki Nieruchomości



STAROSTA PŁOCKI
Ośrodek Dokumentacji Geodezyjno-Kartograficznej w Wydziale Geodezji i Gospodarki Nieruchomości Starostwa Powiatowego w Płocku, 09-400 Płock, ul. Bielska 59,
W obszarze oznaczonym linią przerywaną z zielonymi strzałkami określono o. budowlanej trasy i zasypki i wykazano dokumenty pomiarowe uzupełniające przyrządy pomiarowe w dniu 18.02.2013
i zewidencjonowano pod nr 1292-3
Niniejsza mapa może służyć do celów projektowych i do budowy wymagającej pozwolenia na budowę podlegającej wytyczeniu i inwentaryzacji planowanej przez jerno- uprawnione do wykonywania prac geodezyjnych Płock dnia 18.02.2013

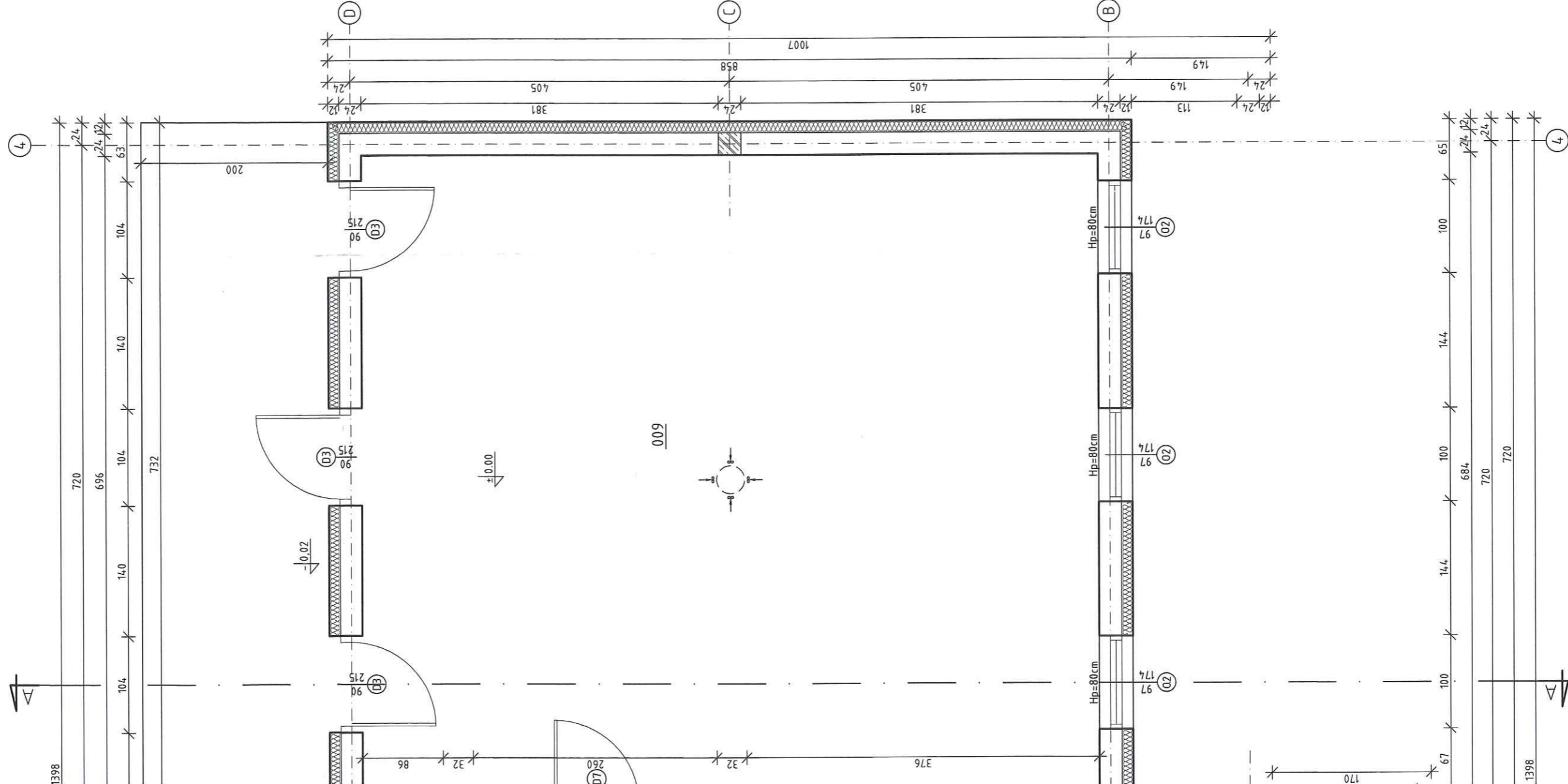
z up. STAROSTY
mgr Edyta Białicka
Inspektor w Wydziale Geodezji i Gospodarki Nieruchomości

UZGODNIENIA- zał. Nr 3 do strony tytułowej

SPIS TREŚCI

Uzgodnienie z Rzecznawcą d.s. zabezpieczeń przeciwpożarowych	str. nr 33
Uzgodnienie z Rzecznawcą d.s. sanitarnohigienicznych	str. nr 33
Zgoda na wykonanie zjazdu z drogi gminnej dz. nr 64/1 wydana przez Urząd Gminy w Słupnie w dniu 26.04.2013r., znak BG.6852.3 Z.2013	str. nr 37
Opinia Nr GGN-III.6630.1046.2013 koordynacji usytuowania projektu wydana Przez Starostę Płockiego w dniu 20.11.2013r.	str. nr 38
Pismo Nr: 27279/TOTCSBU/P/2013 z dnia 20.11.2013r. w sprawie rozwiązań technicznych, z dotyczących sposobu zabezpieczenia istniejących urządzeń telekomunikacyjnych wydane przez Domena Hurt Dostarczanie i Serwis Usług Dział Ewidencji i Zarządzania Danymi o iInfrastrukturze 5 Radom ul. 1-go Maja 7, 09-400 Płock	str. nr 41
Decyzja znak GGN-II.6124.121.2013 W sprawie wyłączenia z produkcji rolniczej użytków rolnych wydana przez Starostę Płockiego w dniu 28.11.2013r.	str. nr 44
Decyzja znak BG.6852.3.ZP.2013 z dnia 26.04.2013r. wydana przez Wójta Gminy Słupno zezwalająca na budowę zjazdu drogi publicznej dz. nr 64/1	str. nr 48
Uzgodnienie znak IP/PŁ-4105.U.1647.5290/13 z dnia 23.12.2013r. wydane przez Wojewódzki Zarząd Melioracji i Urządzeń Wodnych w Warszawie Oddział w Płocku	str. nr 48

Rzut przyziemia
Skala 1:50



APR 2013
inż. PIOTR SŁUPEK
 Charzykowy, ul. ...
 upr. GPKZ - 73421/1-1933 / 48/1
 w spec. architektura

UZGODNIENIE

RZECZoznAWCA DO SPRAW ZABEZPIECZEN PRZECIwPOZAROWYCH
 mgr inż. Mirosław Opaluch nr upr. 538/96

31.10.2013
 Pila, dn.
 Zgodność projektu z wymaganiami
 ochrony przeciwpozarowej stwierdzam
 bez uwag z Pasagami

Uzgodniono pod względem wymagań
 higienicznych i zdrowotnych bez zastrzeżeń / z
 zastrzeżeniami

Data **28.10.2013**
 Lp. **18/10/13**

inż. Roman Preisling
 Rzeczoznawca do spraw sanitarnohigienicznych
 uprawnień Nr 158-87/0/00 w zakresie
 budownictwa przemysłowego i ogólnego
 bez służby zdrowia.
 ul. Jana III Sobieskiego 20
 83-200 Starogard Gdański
 tel. 58 562 35 11

Bilans powierzchni

Nr	Nazwa pomieszczenia	Pow. netto [m ²]	Posadzka
001	Przedsiónek	5,17	Gres
002	Komunikacja	14,16	Wykt. rulonowa PCV
003	WC niepełnosprawnych	3,28	Terakota
004	Przedsiónek	2,37	Terakota
005	WC męskie	2,52	Terakota
006	Pom. kotła c.o.	7,34	Gres
007	Kuchnia	11,48	Gres
008	Magazynek	3,53	Gres
009	Świertlica	54,71	Wykt. rulonowa PCV
Razem:		104,56	

JT

PRACOWNIA PROJEKTOWA
 arch. Justyna Turfińska-Górzny
 Nieżywiec 104
 77-300 Cziuchów

tel. kom. 0 509 093 621
 tel. kom. 0 605 835 076
 e-mail: jt-projekt@wp.pl

Investor / Adres:
 GMINA SŁUPNO
 09-472 SŁUPNO
 UL. 11 LISTOPADA 24

Objekt/Lokalizacja:
 BUDYNEK SWIETLICY WIEJSKIEJ SW-13 WRAZ
 Z URZADZENIAMI TECHNICZNYMI Z NIM ZWIĄZANYMI
 DZ. NR 59 OBRĘB NR 0001-BARCİKOWO

Rys. nr A-1

Nazwa rysunku:
 RZUT PRZYZIEMIA

Skala 1:50

Autor
 opracowania:

Imię i Nazwisko
 opracowania

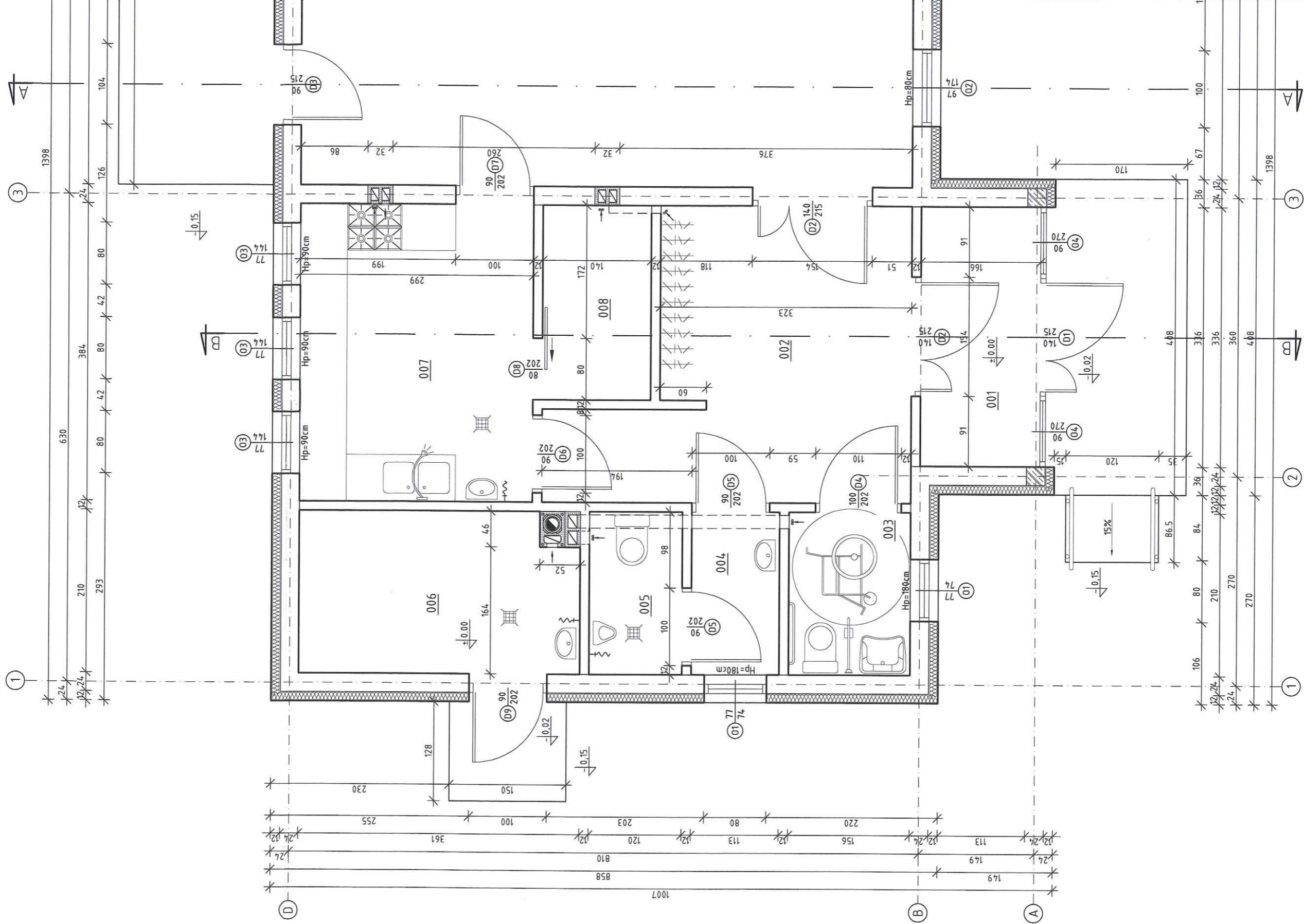
Data
 Podpis

Projektant

mgr inż. MIROSLAWA PILARSKA
 Upr. bud. nr 472/68
 do projektowania w specjalności
 arch., konstr.-budowl.

15.02.2013r.

Rzut przyziemie
Skala 1:50



zowieckie
cki
pno
byszczewice Nowe
1912_2-Słupno-gmina wiejska
0001-Barcikowo
59
2.114.144

Rozpowszechnianie, rozprowadzanie, oraz
reprodukcowanie w celach rozpowszechniania i
rozprowadzania tego dokumentu wymaga
zezwolenia o którym mowa w art. 18 ustawy
z dn. 17 maja 1989r.-Prawo geodezyjne i kar-
tograficzne (Dz.U. z 2010r. Nr 193 poz. 1297)

LEGENDA:

UZGODNIENIE

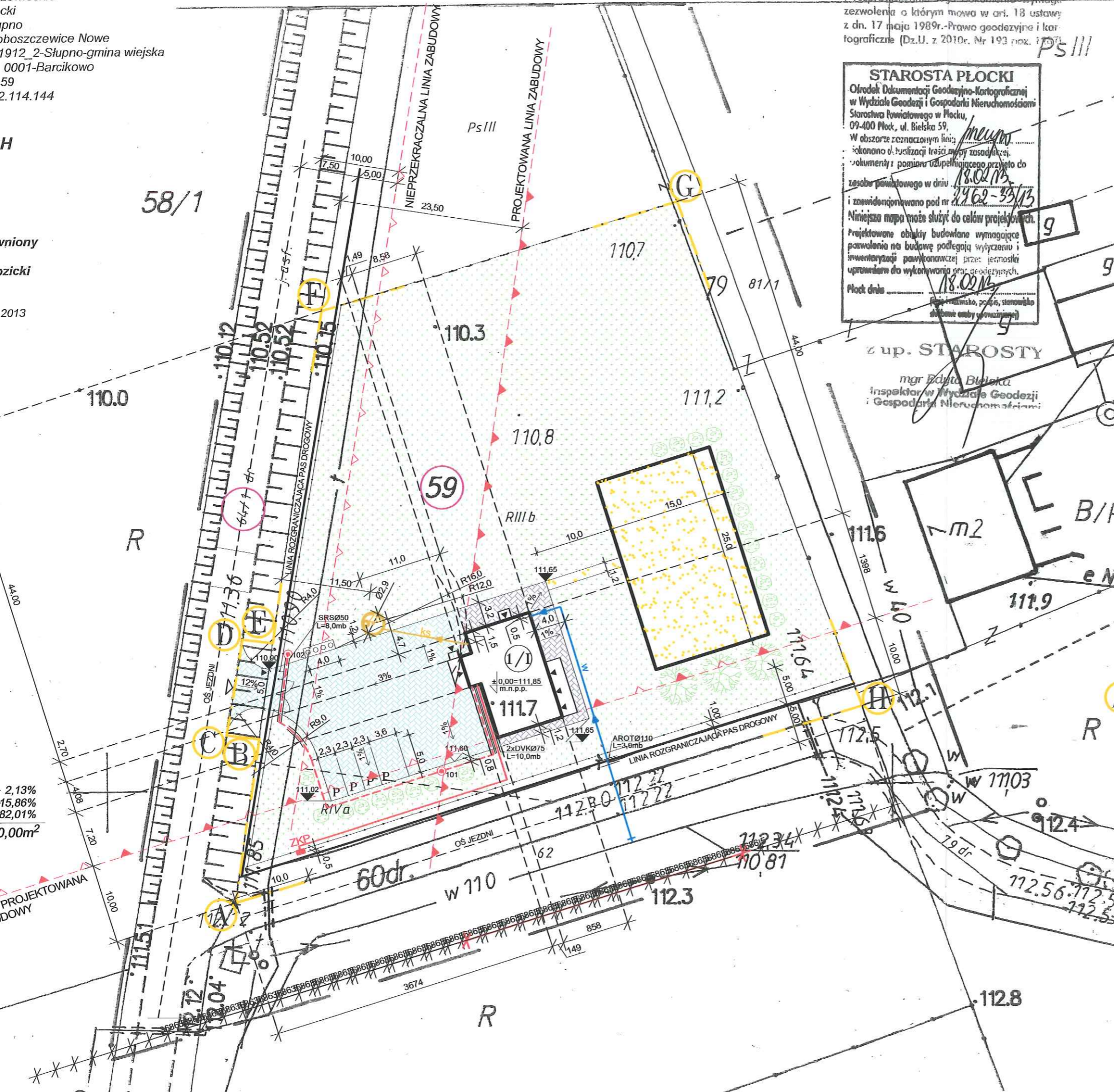
STAROSTA PŁOCKI
Ośrodek Dokumentacji Geodezyjno-Kartograficznej
w Wydziale Geodezji i Gospodarki Nieruchomościami
Starostwa Powiatowego w Płocku,
09-400 Płock, ul. Bielska 59,
W obszarze oznaczonym linią
dokonano aktualizacji treści mapy zasadniczej
dokumenty pomiaru uzupełniającego przyjęte do
zasobu państwowego w dniu 18.02.13
i zaewidencjonowano pod nr 2262-35/13
Niniejsza mapa może służyć do celów projektowych.
Projektowane obiekty budowlane wymagające
pozwolenia na budowę podlegają wytyczeniu i
inwentaryzacji powykonawczej przez jednostki
uprawnione do wykonywania prac geodezyjnych.
Płock dnia 18.02.13
mgr Edyta Biulecka
inspektor w Wydziale Geodezji
i Gospodarki Nieruchomościami

- (1/1) - PROJ. BUDYNEK ŚWIETLICY WIEJSKIEJ
- W - PROJ. PRZYŁĄCZE WODOCIĄGOWE PEde Ø40
L=35,4m i=1,7%
- Ks - PROJ. PRZYKANALIK KANALIZACJI SANITARNEJ PVC Ø160
L=11,1m i=9,7%
- 30 - PROJ. SZAMBO SZCZELNE POJEMNOŚCI 9,0m³
- W - PROJ. WEWNĘTRZNA LINIA ZASILAJĄCA, KABEL YAKXS 4x35mm²
L=45,0m
- W - PROJ. KABEL OŚWIETLENIOWY YKY 4x6mm²
L=58,5m
- ZKP - PROJ. ZŁĄCZE KONTROLNO-POMIAROWE
WG ODRĘBNEGO OPRACOWANIA
- 101/102 - PROJ. LATARNIE OŚWIETLENIOWE, PARKOWE
- W - PROJ. RURY OCHRONNE, OSŁONOWE WG OPISÓW
- 0000 - PROJ. MIEJSCE CZASOWEGO GROMADZENIA ODPADÓW STAŁYCH
- P - PROJ. POWIERZCHNIE UTWARDZONE KOSTKĄ BET. GR. 8cm
- P - PROJ. MIEJSKA POSTOJOWE DLA POJAZDÓW MECHANICZNYCH
- P - PROJ. POWIERZCHNIE UTWARDZONE KOSTKĄ BET. GR. 6cm
- ▽▽ - OZNACZENIE PROJ. WJAZDU I WEJŚĆ
- W - PROJ. OGRODZENIE Z BRAMĄ WJAZDOWĄ 4,0mb I FURTką 1,0mb
- HP - PROJ. POWIERZCHNIA TERENU Z PRZEZNACZENIEM NA PLAC ZABAW
WG ODRĘBNEGO OPRACOWANIA
- HP - ISTN. HYDRANT P.POŻ.
- - PROJ. NASADZENIA-ZIELEŃ NISKA
- - PROJ. NASADZENIA-ZIELEŃ ŚREDNIA
- - PROJ. TRAWNIK

**RZECZOZNAWCA DO SPRAW ZABEZPIECZEŃ
PRZECIWOŻAROWYCH**
mgr inż. Mirosław Opaluch nr upr. 338/96
Piła, dn. 31.10.2013
Zgodność projektu z wymaganiami
ochrony przeciwpożarowej stwierdzam
bez uwag z uwagami

A-H-GRANICA OPRACOWANIA I ODDZIAŁYWANIA

JT	PRACOWNIA PROJEKTOWA arch. Justyna Turlińska-Górzny Nieżywiec 104 77-300 Człuchów	tel. kom. 0 509 093 621 tel. kom. 0 605 835 076 e-mail: jt-projekt@wp.pl	RYS. NR 1
INWESTOR: ADRES:	GMINA SŁUPNO UL. MISZEWSKA 8a 09-472 SŁUPNO		
TEMAT:	BUDYNEK ŚWIETLICY WIEJSKIEJ WRAZ Z WEWNĘTRZNYMI INSTALACJAMI WOD. KAN. C.O., ELEKTROENERGETYCZNĄ N.N., ODGROMOWĄ, PRZYŁĄCZE WODOCIĄGOWE, WEWNĘTRZNA LINIA ZASILAJĄCA, INSTALACJA OŚWIETLENIA ZEWNĘTRZNEGO, PRZYKANALIK SANITARNY ZE SZCZELNYM SZAMBEM O POJ. 9m ³ ZJAZD Z DROGI GMINNEJ DZ. NR 64/1, PARKING Z MIEJSCAMI POSTOJOWYMI		
ADRES:	BARCIKOWO, DZ. NR 59, OBRĘB NR 0001-BARCIKOWO		
NAZWA RYSUNKU:	PROJEKT ZAGOSPODAROWANIA TERENU		SKALA 1:500
PROJEKTANT ARCHITEKTURA KONSTRUKCJA	inż. PIOTR SCHULZ Upr. bud. nr GP-KZ-7342/148/93 do projektowania w specjalności konstr.-budowlanej		01.07.2013r.
PROJEKTANT BRANŻA SANITARNA	BARBARA JAŹDZEWSKA Upr. bud. nr GP-KZ-7342-239/93 Upr. bud. nr GP-KZ-7342-183/94 do projektowania w zakresie sieci i inst. wod.kan.,co i gaz		01.07.2013r.
PROJEKTANT BRANŻA ELEKTRYCZNA	EDMUND HAPKA Upr. bud. nr UAN-KZ-7210/380/87 Upr. bud. nr UAN-KZ-720/210/89 do projektowania w zakresie sieci i inst. elektrycznych		01.07.2013r.



H
wniony
zicki
2013

2,13%
15,86%
82,01%
0,00m²

Przedsiębiorstwo Usług Geodezyjnych
inż. Andrzej Kozicki

09-402 Płock ul. Obrońców Płocka 11/3
tel/fax 24 266 89 24 kom. 601 314 527
e-mail: akozicki@wp.pl

Województwo mazowieckie
Powiat płocki
Gmina Słupno
Miejscowość Proboszczewice Nowe
Jednostka ewidencyjna 141912_2-Słupno-gmina wiejska
Obręb Nr 0001-Barcikowo
Działka Nr 59
Godło mapy 262.114.144

MAPA DO CELÓW PROJEKTOWYCH
SKALA 1: 500

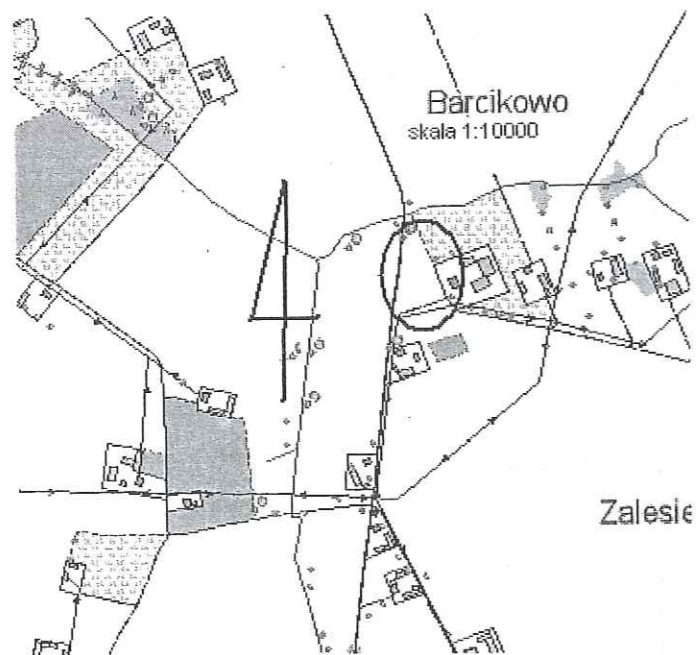
Układ współrzędnych prostokątnych płaskich 1965 strefa II
Układ wysokości Kronsztadt '60

Nie wykluczam istnienia w terenie urządzeń podziemnych, nie wykazanych na mapie, które nie zostały zgłoszone do inwentaryzacji przed zasypaniem.

Geodeta Uprawniony

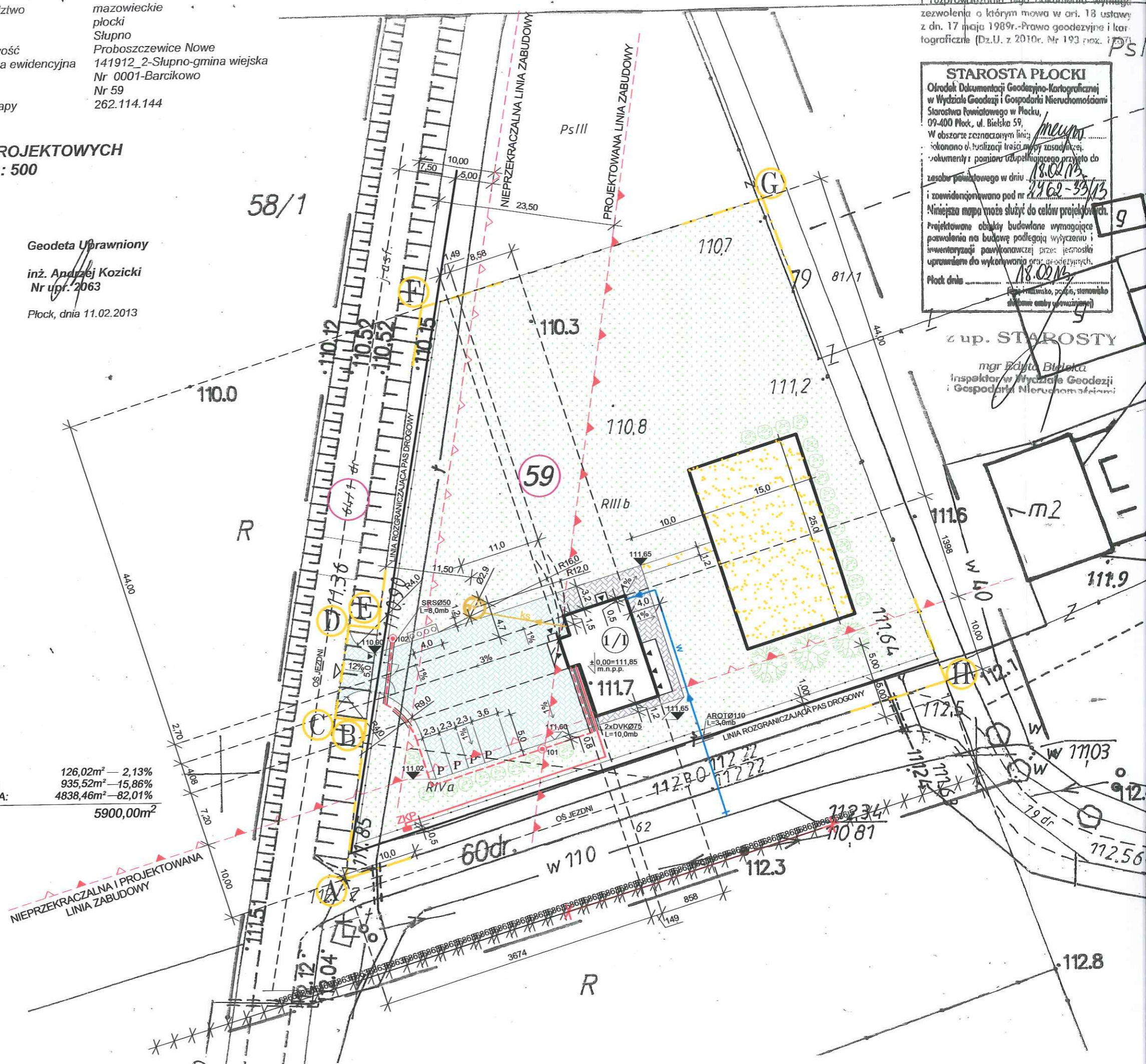
inż. Andrzej Kozicki
Nr upr. 2063

Płock, dnia 11.02.2013



BILANS TERENU:

- PROJEKTOWANA POWIERZCHNIA ZABUDOWY:	126,02m ² — 2,13%
- PROJEKTOWANA POWIERZCHNIA UTWARDZEN:	935,52m ² — 15,86%
- POWIERZCHNIA TERENU BIOLOGICZNIE CZYNNNA:	4838,46m ² — 82,01%
RAZEM POWIERZCHNIA DZIAŁKI NR 59:	5900,00m²



STAROSTA PŁOCKI
Ośrodek Dokumentacji Geodezyjno-Kartograficznej
w Wydziale Geodezji i Gospodarki Nieruchomościami
Starostwa Powiatowego w Płocku,
09-400 Płock, ul. Bielska 59,
W obszarze oznaczonym linią...
dokonano u. budulizacji trasy...
dokumenty z pomiaru uzupełniającego przyjęto do
zesobu powiatowego w dniu 18.02.13
i zowidencjonowano pod nr 2262-33/13
Niniejsza mapa może służyć do celów projektowych.
Projektowane obiekty budowlane wymagające
pozwolenia na budowę podlegają wyliczeniu i
inwentaryzacji powykonawczej przez jednostki
uprawnione do wykonywania geodezyjnych.
Płock dnia 18.02.13
mgr Edyta Bulecka
Inspektor w Wydziale Geodezji
i Gospodarki Nieruchomościami

z up. STAROSTY
mgr Edyta Bulecka
Inspektor w Wydziale Geodezji
i Gospodarki Nieruchomościami

nazowieckie
 jocki
 łupno
 Proboszczewice Nowe
 41912_2-Słupno-gmina wiejska
 nr 0001-Barcikowo
 nr 59
 62.114.144

CH

wniony

Kozicki

2.2013

4100

LINIA ZABUDOWY

Koprowszczenie, rozprowadzanie, oraz
 reprodukcje w celu rozpowszechniania
 i rozprowadzania tego dokumentu wymaga
 zezwolenia o którym mowa w art. 18 ustawy
 z dn. 17 maja 1989r.-Prawo geodezyjne i kar-
 tograficzne (Dz.U. z 2010r. Nr 193 poz. 1307)

LEGENDA:

UZGODNIENIE

- (1/1) - PROJ. BUDYNEK ŚWIETLICY WIEJSKIEJ
- PROJ. PRZYŁĄCZE WODOCIĄGOWE PEde Ø40
L=35,4m i=1,7%
- PROJ. PRZYKANALIK KANALIZACJI SANITARNEJ PVC Ø160
L=11,1m i=9,7%
- PROJ. SZAMBO SZCZELNE POJEMNOŚCI 9,0m³
- PROJ. WEWNĘTRZNA LINIA ZASILAJĄCA, KABEL YAKXS 4x35mm²
L=45,0m
- PROJ. KABEL OŚWIETLENIOWY YKY 4x6mm²
L=58,5m
- PROJ. ZŁĄCZE KONTROLNO-POMIAROWE
WG ODRĘBNEGO OPRACOWANIA
- PROJ. LATARNIE OŚWIETLENIOWE, PARKOWE
- PROJ. RURY OCHRONNE, OSŁONOWE WG OPISÓW
- PROJ. MIEJSCE CZASOWEGO GROMADZENIA ODPADÓW STAŁYCH
- PROJ. POWIERZCHNIE UTWARDZONE KOSTKĄ BET. GR. 8cm
- PROJ. MIEJSCA POSTOJOWE DLA POJAZDÓW MECHANICZNYCH
- PROJ. POWIERZCHNIE UTWARDZONE KOSTKĄ BET. GR. 6cm
- PROJ. ODWODNIENIE LINIOWE L=5.5mb
- OZNACZENIE PROJ. WJAZDU I WEJŚĆ
- PROJ. OGRODZENIE Z BRAMĄ WJAZDOWĄ 4,0mb I FURTKĄ 1,0mb
- PROJ. POWIERZCHNIA TERENU Z PRZEZNACZENIEM NA PLAC ZABAW
WG ODRĘBNEGO OPRACOWANIA
- PROJ. NASADZENIA-ZIELEŃ NISKA
- PROJ. NASADZENIA-ZIELEŃ ŚREDNIA
- PROJ. TRAWNIK

A-H-GRANICA OPRACOWANIA I ODDZIAŁYWANIA

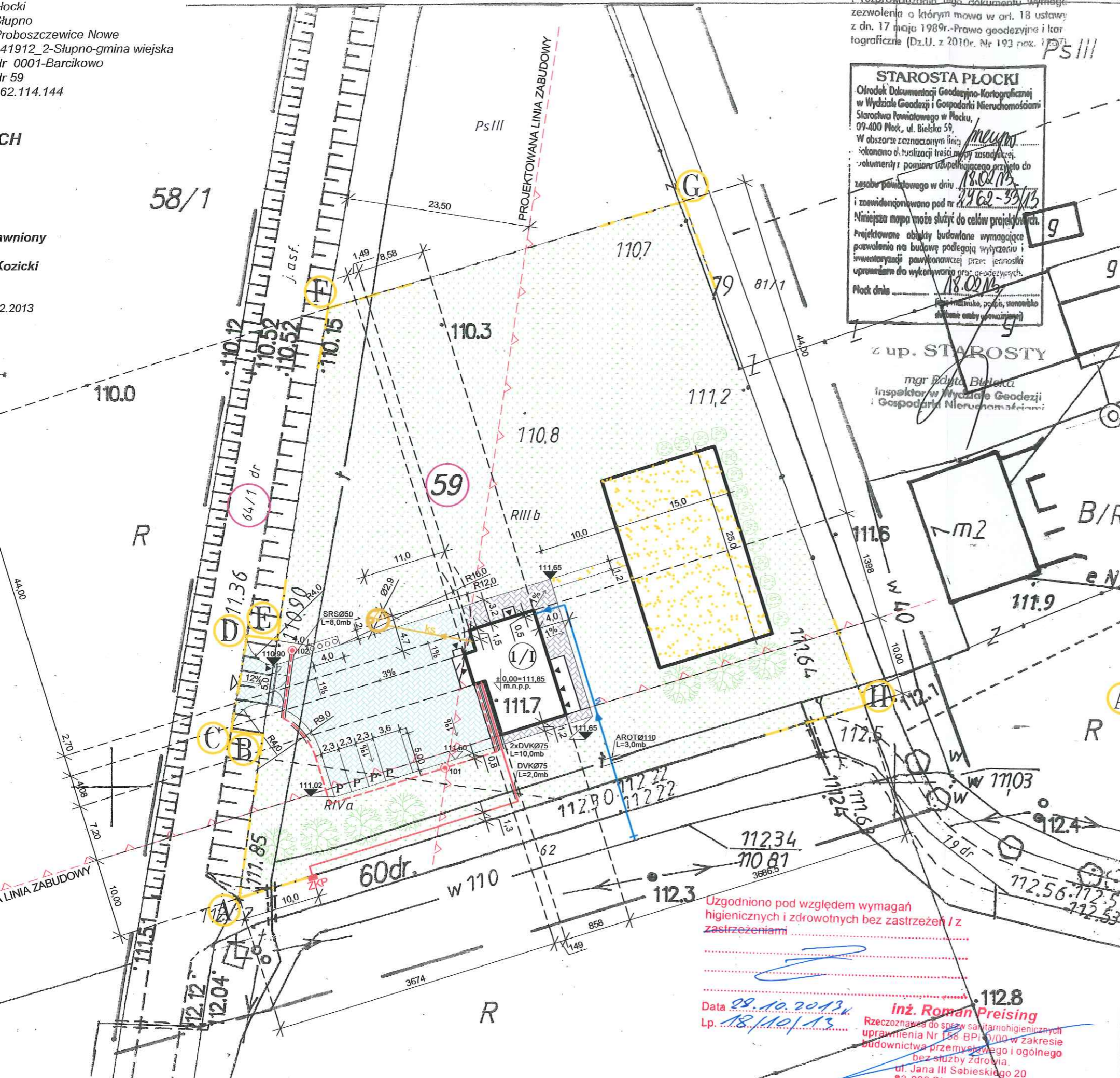
JT	PRACOWNIA PROJEKTOWA arch. Justyna Turlińska-Górzny Nieżywiec 104 77-300 Człuchów	tel. kom. 0 509 093 621 tel. kom. 0 605 835 076 e-mail: jt-projekt@wp.pl	RYS. NR 1
INWESTOR: ADRES:	GMINA SŁUPNO UL. MISZEWSKA 8a 09-472 SŁUPNO		
TEMAT:	BUDYNEK ŚWIETLICY WIEJSKIEJ WRAZ Z WEWNĘTRZNYMI INSTALACJAMI WOD. KAN. C.O. ELEKTROENERGETYCZNĄ N.N., ODGROMOWĄ, PRZYŁĄCZE WODOCIĄGOWE, WEWNĘTRZNA LINIA ZASILAJĄCA, INSTALACJA OŚWIETLENIA ZEWNĘTRZNEGO, PRZYKANALIK SANITARNY ZE SZCZELNYM SZAMBEM O POJ. 9m ³ ZJAZD Z DRUGI GMINNEJ DZ. NR 64/1, PARKING Z MIEJSCAMI POSTOJOWYMI		
ADRES:	BARCIKOWO, DZ. NR 59, OBRĘB NR 0001-BARCIKOWO		
NAZWA RYSUNKU:	PROJEKT ZAGOSPODAROWANIA TERENU	SKALA 1:500	
PROJEKTANT ARCHITEKTURA KONSTRUKCJA	inż. PIOTR SCHULZ Upr. bud. nr GP-KZ-7342/148/93 do projektowania w specjalności konstr.-budowlanej	01.07.2013r.	
PROJEKTANT BRANŻA SANITARNA	BARBARA JAŹDZEWSKA Upr. bud. nr GP-KZ-7342-239/93 Upr. bud. nr GP-KZ-7342-183/94 do projektowania w zakresie sieci i inst. wod.kan.,co i gaz	01.07.2013r.	
PROJEKTANT BRANŻA ELEKTRYCZNA	EDMUND HAPKA Upr. bud. nr UAN-KZ-7210/380/87 Upr. bud. nr UAN-KZ-720/210/89 do projektowania w zakresie sieci i inst. elektrycznych	01.07.2013r.	

STAROSTA PŁOCKI
 Ośrodek Dokumentacji Geodezyjno-Kartograficznej
 w Wydziale Geodezji i Gospodarki Nieruchomościami
 Starostwa Powiatowego w Plocku,
 09-400 Plock, ul. Bielska 59,
 W obszarze oznaczonym linią
 wykonano: buszowanie trasy, wytyczenie,
 dokumenty i pomiar uzupełniający przyjęty do
 zespołu planistycznego w dniu 18.02.13
 i zewidencjonowano pod nr 2462-33/13
 Niniejsza mapa może służyć do celów projektowych.
 Projektowane obiekty budowlane wymagające
 pozwolenia na budowę podlegają wytyczeniu i
 ewentualnej powiększeniu przez jednostki
 uprawnione do wykonywania prac geodezyjnych.
 Plock dnia 18.02.13
 (Pieczęć, podpis, stanowisko
 starosty emblematy upoważniającej)

z up. STAROSTY
 mgr Edyta Biuleta
 Inspektor w Wydziale Geodezji
 i Gospodarki Nieruchomościami

Uzgodniono pod względem wymagań
 higienicznych i zdrowotnych bez zastrzeżeń / z
 zastrzeżeniami

Data 29.10.2013
 Lp. 18.11.01.13
 Inż. Roman Preisling
 Rzeczoznawca do spraw sanitarnohigienicznych
 uprawnień Nr 156-BPi/00 w zakresie
 budownictwa przemysłowego i ogólnego
 bez służby zdrowia.
 ul. Jana III Sobieskiego 20
 83-200 Starogard Gdański
 tel. 58 562 35 11



BG. 6852.3 Z.2013

Słupno dnia 26.04.2013 r.

Pracownia Projektowa
Arch. Justyna Turlińska – Górzny
Nieżywiec 104
77-300 Człuchów

UZGODNIENIE

Zgodność kserokopii z oryginałem
Stwierdzam
..... 06.07.2013 r.

Urząd Gminy w Słupnie wyraża zgodę Pracowni Projektowej Arch. Justyna Turlińska – Górzny Nieżywiec 104, 77-300 Człuchów, działającej na podstawie Pełnomocnictwa nr 1/2013 Wójta Gminy Słupno z dnia 21.02.2013 r. na połączenie działki nr 59 położonej we wsi Barcikowo z drogą gminną nr 291211 W w Barcikowie działka nr 64/1 w celu wykonania zjazdu do projektowanej świetlicy wiejskiej w Barcikowie. Projektowany zjazd zgodnie z lokalizacją i parametrami jak na załączonej mapie.

Wójt
mgr Danuta Cierwatowska
Kierownik Referatu
Budownictwa, Gospodarki
Przestrzennej i Komunalnej

Otrzymuje:

1. Pracownia Projektowa Arch. Justyna Turlińska-Górzny
Nieżywiec 104, 77-300 Człuchów – Pełnomocnik –
Wójt Gminy Słupno.
2. a/a

Przedsiębiorstwo Usług Geodezyjnych
Inż. Andrzej Kozicki
09-402 Płock ul. Obronców Płocka 112
tel/fax 24 256 89 24 kom. 601 314 527
e-mail: atozicki@wp.pl

Województwo mazowieckie
Powiat płocki
Gmina Słupno
Miejscowość Proboszczewice Nowe
Jednostka ewidencyjna 141912_2-Słupno-gmina wiejska
Obręb Nr 0001-Barcikowo
Działka Nr 59
Godło mapy 262.114.144

MAPA DO CELÓW PROJEKTOWYCH
SKALA 1: 500

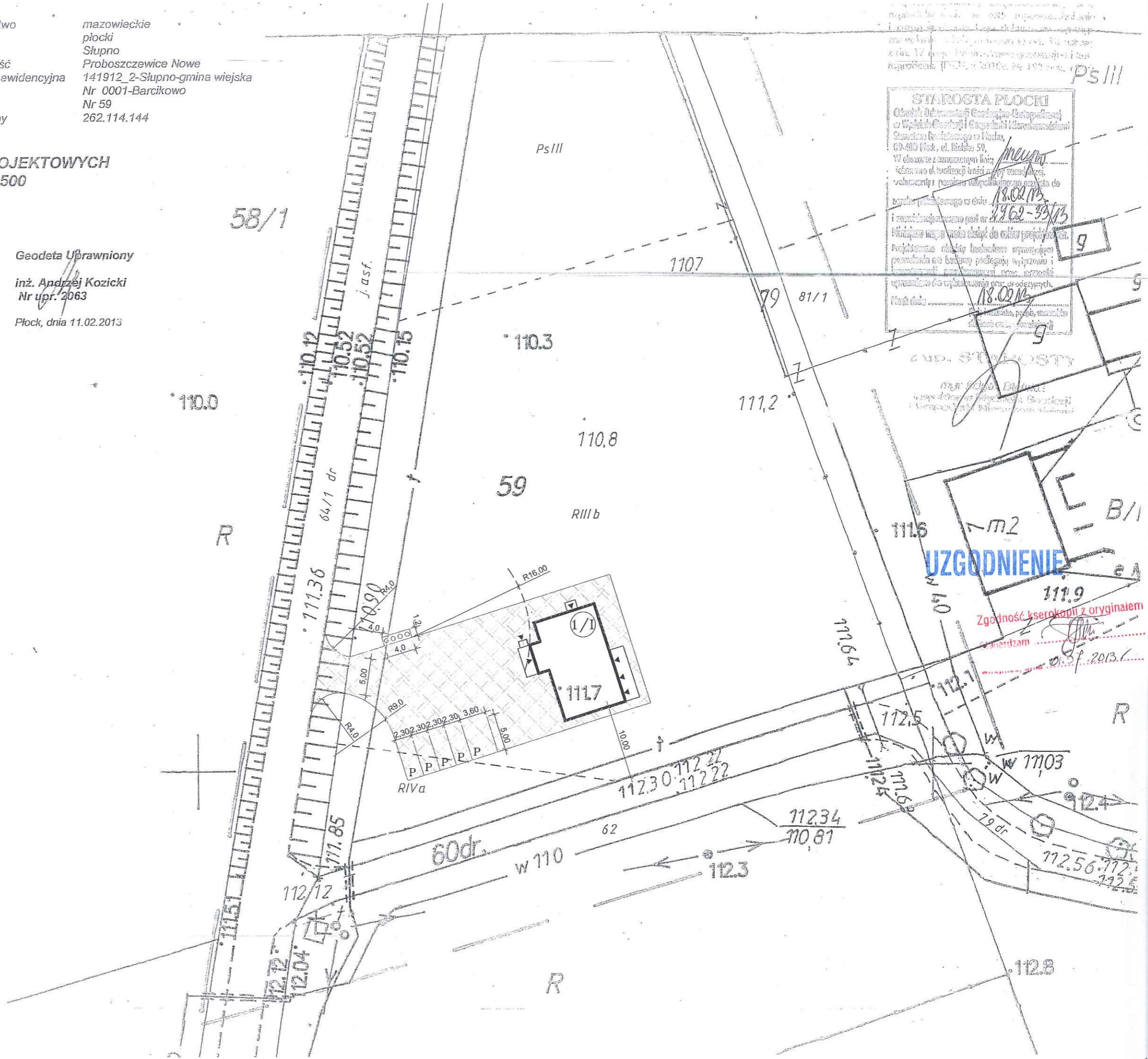
Układ współrzędnych prostokątnych płaskich 1965 strefa II
Układ wysokości Kronsztadt '60

Nie wykluczam istnienia w terenie urządzeń podziemnych, nie wykazanych na mapie, które nie zostały zgłoszone do inwentaryzacji przed zasypaniem.

Geodeta Uprawniony

inż. Andrzej Kozicki
Nr upr. 2063

Płock, dnia 11.02.2013



STAROSTA PŁOCKI
Okręgowy Urząd Geodezyjno-Kartograficzny
w Wypadkach Geodezyjnych i Kartograficznych
Starosta Płocki ul. Bielska 59,
09-400 Płock, ul. Bielska 59.
W okresie zaszeregowania linii
skrajnych od budowy dróg i
zabudowy i powstania urządzeń
wzrostu planowanego w dniu
i zarejestrowano pod nr
Wniosek mapy w celu do celów projektowych.
Projektowana zabudowa w tym
powstanie na budowę podlegają wyznaczeniu i
zarysowaniu granic działki oraz
zarysowaniu do wykonania dróg i urządzeń
(Kod działki) 18.02.13
1962-35/13
18.02.13

UZGODNIENIE

Zgodność kserokopii z oryginałem
Sprawdzam
11.02.2013

Uwagi i zalecenia:

1. Przypomina się wykonawcy o obowiązku ochrony punktów osnowy geodezyjnej art.15 i 48 ustawy z dnia 17.05.1989 roku Prawo geodezyjne i kartograficzne (tj. Dz. U. Nr 193 poz. 1287 z 2010r. z późn.zm.).
2. Przypomina się inwestorowi, że sieć uzbrojenia terenu podlega inwentaryzacji i ewidencji. Po zrealizowaniu projektu przeprowadza się inwentaryzację art. 27 ustawy z dnia 17.05.1989 roku Prawo geodezyjne i kartograficzne (tj. Dz. U. Nr 193 poz. 1287 z 2010r. z późn.zm.) oraz & 14 pkt.1 Rozporządzenia Ministra Rozwoju Regionalnego i Budownictwa z dnia 05.04.2001 roku w sprawie geodezyjnej ewidencji sieci uzbrojenia terenu oraz zespołów uzgadniania dokumentacji projektowej (tj. Dz. U. Nr 38 poz. 455).
3. W przypadku konieczności wycinki drzew uzyskać zgodę właściwych służb.
4. Przypomina się o ustawowym obowiązku uzyskania zgody zarządcy drogi na lokalizację projektowanych elementów w pasie drogowym.
5. Informuje się, że inwestycja zlokalizowana jest na terenie częściowo drenowanym.
6. Uzyskać warunki techniczne na sposób zabezpieczenia istniejącej sieci telefonicznej w miejscach zbliżeń i skrzyżowań w Telekomunikacji Polskiej S.A. Płock ul. 1-go Maja 7.
7. Uzgodnienie zachowuje ważność przez okres 3 lat od dnia wydania opinii w sprawie uzgodnienia usytuowania projektowanych sieci uzbrojenia terenu - zgodnie z § 13 pkt.1 Rozporządzenia Ministra Rozwoju Regionalnego i Budownictwa z dnia 05.04.2001 roku w sprawie geodezyjnej ewidencji sieci uzbrojenia terenu oraz zespołów uzgadniania dokumentacji projektowej (tj. Dz. U. Nr 38 poz. 455).
8. Uzgodnienie traci ważność w przypadku, gdy inwestor albo organy administracji architektoniczno-budowlanej lub nadzoru budowlanego powiadomią zespół o utracie ważności, zmianie lub uchyleniu decyzji o warunkach zabudowy i zagospodarowania terenu, zatwierdzeniu projektu budowlanego oraz pozwoleniu na budowę & 13 Rozporządzenia Ministra Rozwoju Regionalnego i Budownictwa z dnia 05.04.2001 roku w sprawie geodezyjnej ewidencji sieci uzbrojenia terenu oraz zespołów uzgadniania dokumentacji projektowej (tj. Dz. U. Nr 38 poz. 455).

z up. STAROSTA

Inż. Lesław Spiryński
ZESPÓŁ UZGADNIANIOWY
DOKUMENTACJI PROJEKTOWEJ

Kserokopii z oryginałem

Stwierdzam ... Lesław Spiryński

Głównie, dnia ... 20.11.2013

STAROSTA PŁOCKI
09-400 Płock
ul. Bielska 59

Nr sprawy GGN-III.6630.1046.2013

Płock, dnia 20.11.2013 roku

OPINIA NR GGN-III.6630.1046.2013

koordynacji usytuowania projektu

Przedmiot uzgodnienia: **budynek świetlicy, przykanalik sanitarny z szambem, wewnętrzna linia zasilająca, kabel oświetleniowy, zjazd z drogi gminnej, przyłącze wody, parkingi i ogrodzenie**wnioskodawca: **Pracownia Projektowa
Architekt Justyna Turlńska - Górzny
Nieżywiec 104 77-300 Człuchów**inwestor: **Gmina Słupno**wniosek z dnia: **29.10.2013r**

znak: ---

data wpływu wniosku do zespołu: **18.11.2013r**

Na podstawie art. 27 ust 2 pkt. 1 ustawy z dnia 17.05.1989r. Prawo Geodezyjne i Kartograficzne (tj. Dz. U. Nr 193 poz. 1287 z 2010r. z późn.zm.), §11 pkt. 1 Rozporządzenia Ministra Rozwoju Regionalnego i Budownictwa z dnia 05.04.2001 roku w sprawie geodezyjnej ewidencji sieci uzbrojenia terenu oraz zespołów uzgadniania dokumentacji projektowej (tj. Dz. U. Nr 38 poz. 455).

**dokonuję pozytywnej koordynacji usytuowania projektu
położonego w obrębie Barcikowo gmina Słupno**

Kserokopii z oryginałem

Stwierdzam ... Lesław Spiryński

Głównie, dnia ... 20.11.2013

owieckie
ki
no
oszczewice Nowe
12_2-Stupno-gmina wiejska
001-Barcikowo
9
114.144

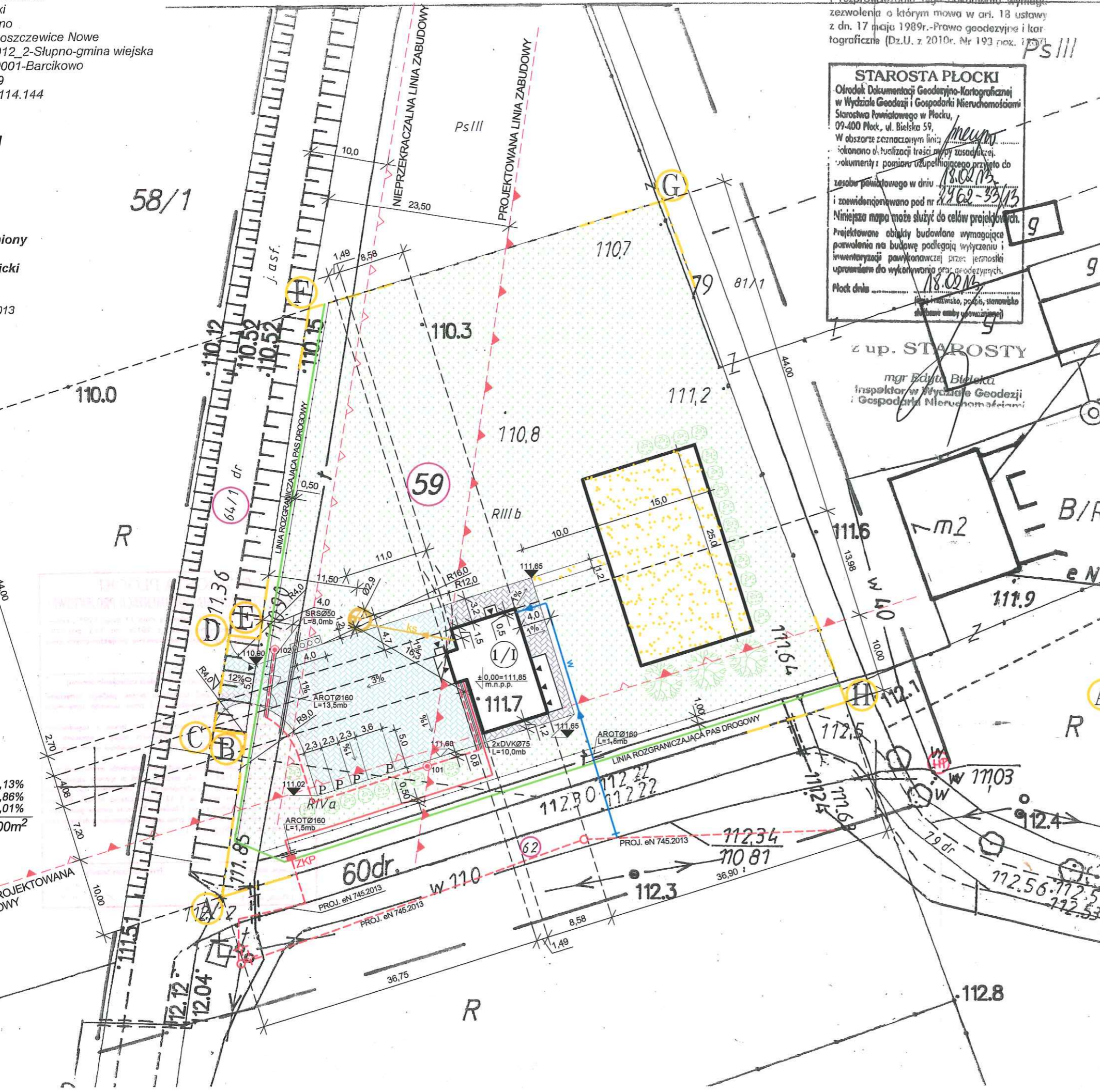
Koprowszczenie, i pprzrowadzenie, oraz
reprodukcowanie w celb ropowszczenia
i rozprwadzania tego dokumentu wymaga
zezwoenia o ktorym mowa w art. 18 ustawy
z dn. 17 maja 1989r.-Prawo geodezyjne i kar-
tograficzne (Dz.U. z 2010r. Nr 193 poz. 1371)

LEGENDA:

- (1/I) - PROJ. BUDYNEK ŚWIETLICY WIEJSKIEJ
- w - PROJ. PRZYŁĄCZE WODOCIĄGOWE PEde Ø40
L=35,4m i=1,7%- WG ODRĘBNEGO OPRACOWANIA
- ks - PROJ. PRZYKANALIK KANALIZACJI SANITARNEJ PVC Ø160
L=11,1m i=9,7%
- 9,0 - PROJ. SZAMBO SZCZELNE POJEMNOŚCI 9,0m³
- 45,0 - PROJ. WEWNĘTRZNA LINIA ZASILAJĄCA, KABEL YAKXS 4x35mm²
L=45,0m
- 58,5 - PROJ. KABEL OŚWIETLENIOWY YKY 4x6mm²
L=58,5m
- ZKP - PROJ. ZŁĄCZE KONTROLNO-POMIAROWE
WG ODRĘBNEGO OPRACOWANIA
- 101/102 - PROJ. LATARNIE OŚWIETLENIOWE, PARKOWE
- 9 - PROJ. RURY OCHRONNE: SRSØ50, 2xDVKØ75, DWUDZIELNA AROTØ160
- 0000 - PROJ. MIEJSCE CZASOWEGO GROMADZENIA ODPADÓW STAŁYCH
- 8cm - PROJ. POWIERZCHNIE UTWARDZONE KOSTKĄ BET. GR. 8cm
- P - PROJ. MIEJSCA POSTOJOWE DLA POJAZDÓW MECHANICZNYCH
- 6cm - PROJ. POWIERZCHNIE UTWARDZONE KOSTKĄ BET. GR. 6cm
- ▼▼ - OZNACZENIE PROJ. WJAZDU I WEJŚĆ
- W - PROJ. OGRODZENIE Z BRAMĄ WJAZDOWĄ 4,0mb I FURTKĄ 1,0mb
WG ODRĘBNEGO OPRACOWANIA
- Y - PROJ. POWIERZCHNIA TERENU Z PRZEZNACZENIEM NA PLAC ZABAW
WG ODRĘBNEGO OPRACOWANIA
- HP - ISTN. HYDRANT P.POŻ.
- 104 - PROJ. NASADZENIA-ZIELEŃ NISKA
- 100 - PROJ. NASADZENIA-ZIELEŃ ŚREDNIA
- T - PROJ. TRAWNIK

STAROSTA PŁOCKI
Ośrodek Dokumentacji Geodezyjno-Kartograficznej
w Wydziale Geodezji i Gospodarki Nieruchomościami
Starostwa Powiatowego w Plocku,
09-400 Plock, ul. Bielska 59,
W obszarze oznaczonym linią...
dokonano ob. iuzalizacji trasy...
dokumenty z pomiaru uzupełniającego przyjęto do
zesobu powiatowego w dniu 18.02.13
i zowidencjonowano pod nr 18.02.13
Niniejsza mapa może służyć do celów projektowych.
Projektowane obiekty budowlane wymagające
pozwolenia na budowę podlegają wytyczeniu i
inwentaryzacji powykonawczej przez jednostki
uprawnione do wykonywania prac geodezyjnych.
Plock dnia 18.02.13
mgr Edyta Bielecka
Inspektor w Wydziale Geodezji
i Gospodarki Nieruchomościami

z up. STAROSTY
mgr Edyta Bielecka
Inspektor w Wydziale Geodezji
i Gospodarki Nieruchomościami



A-H - GRANICA OPRACOWANIA I ODDZIAŁYWANIA

JT	PRACOWNIA PROJEKTOWA arch. Justyna Turlińska-Górnzy Nieżywiec 104 77-300 Człuchów	tel. kom. 0 509 093 621 tel. kom. 0 605 835 076 e-mail: jt-projekt@wp.pl	RYŚ. NR 1
INWESTOR: ADRES:	GMINA SŁUPNO UL. MISZEWSKA 8a 09-472 SŁUPNO		
TEMAT:	BUDYNEK ŚWIETLICY WIEJSKIEJ WRAZ Z WEWNĘTRZNYMI INSTALACJAMI WOD. KAN., C.O., ELEKTROENERGETYCZNĄ N.N., ODGROMOWĄ, PRZYŁĄCZE WODOCIĄGOWE, WEWNĘTRZNA LINIA ZASILAJĄCA, INSTALACJA OŚWIETLENIA ZEWNĘTRZNEGO, PRZYKANALIK SANITARNY ZE SZCZELNYM SZAMBEM O POJ. 9m ³ ZJAZD Z DROGI GMINNEJ DZ. NR 64/1, PARKING Z MIEJSCAMI POSTOJOWYMI		
ADRES:	BARCIKOWO, DZ. NR 59, OBRĘB NR 0001-BARCIKOWO		
NAZWA RYSUNKU:	PROJEKT ZAGOSPODAROWANIA TERENU	SKALA 1:500	
PROJEKTANT ARCHITEKTURA KONSTRUKCJA	inż. PIOTR SCHULZ Upr. bud. nr GP-KZ-7342/148/93 do projektowania w specjalności konstr.-budowlanej	01.07.2013r.	
PROJEKTANT BRANŻA SANITARNA	BARBARA JAŹDZEWSKA Upr. bud. nr GP-KZ-7342-239/93 Upr. bud. nr GP-KZ-7342-183/94 do projektowania w zakresie sieci i inst. wod.kan.,co i gaz	01.07.2013r.	
PROJEKTANT BRANŻA ELEKTRYCZNA	EDMUND HAPKA Upr. bud. nr UAN-KZ-7210/380/87 Upr. bud. nr UAN-KZ-720/210/89 do projektowania w zakresie sieci i inst. elektrycznych	01.07.2013r.	

UZGODNIENIE

Przedsiębiorstwo Usług Geodezyjnych
inż. Andrzej Kozicki
 09-402 Płock ul. Obrońców Płocka 11/3
 tel/fax 24 266 89 24 kom. 601 314 527
 e-mail: akozicki@wp.pl

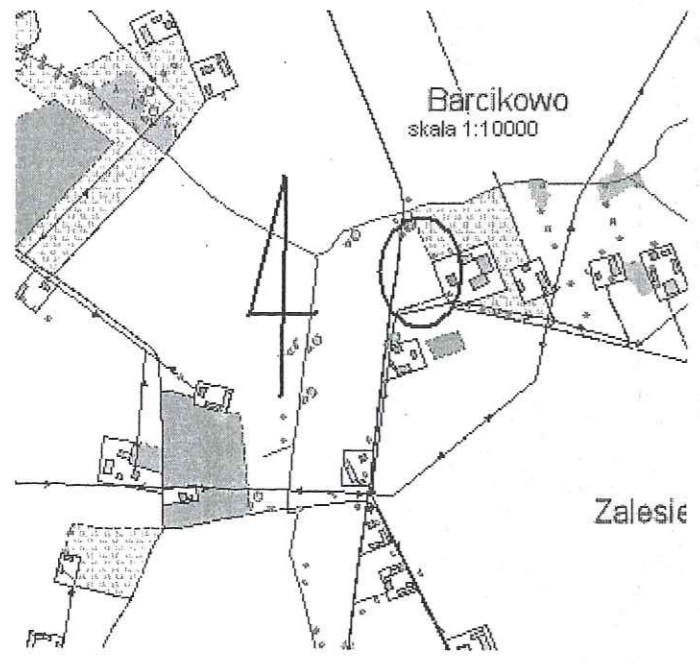
Województwo mazowieckie
 Powiat płocki
 Gmina Słupno
 Miejscowość Proboszczewice Nowe
 Jednostka ewidencyjna 141912_2-Słupno-gmina wiejska
 Obręb Nr 0001-Barcikowo
 Działka Nr 59
 Godło mapy 262.114.144

MAPA DO CELÓW PROJEKTOWYCH
SKALA 1: 500

Układ współrzędnych prostokątnych płaskich 1965 strefa II
 Układ wysokości Kronsztadt '60

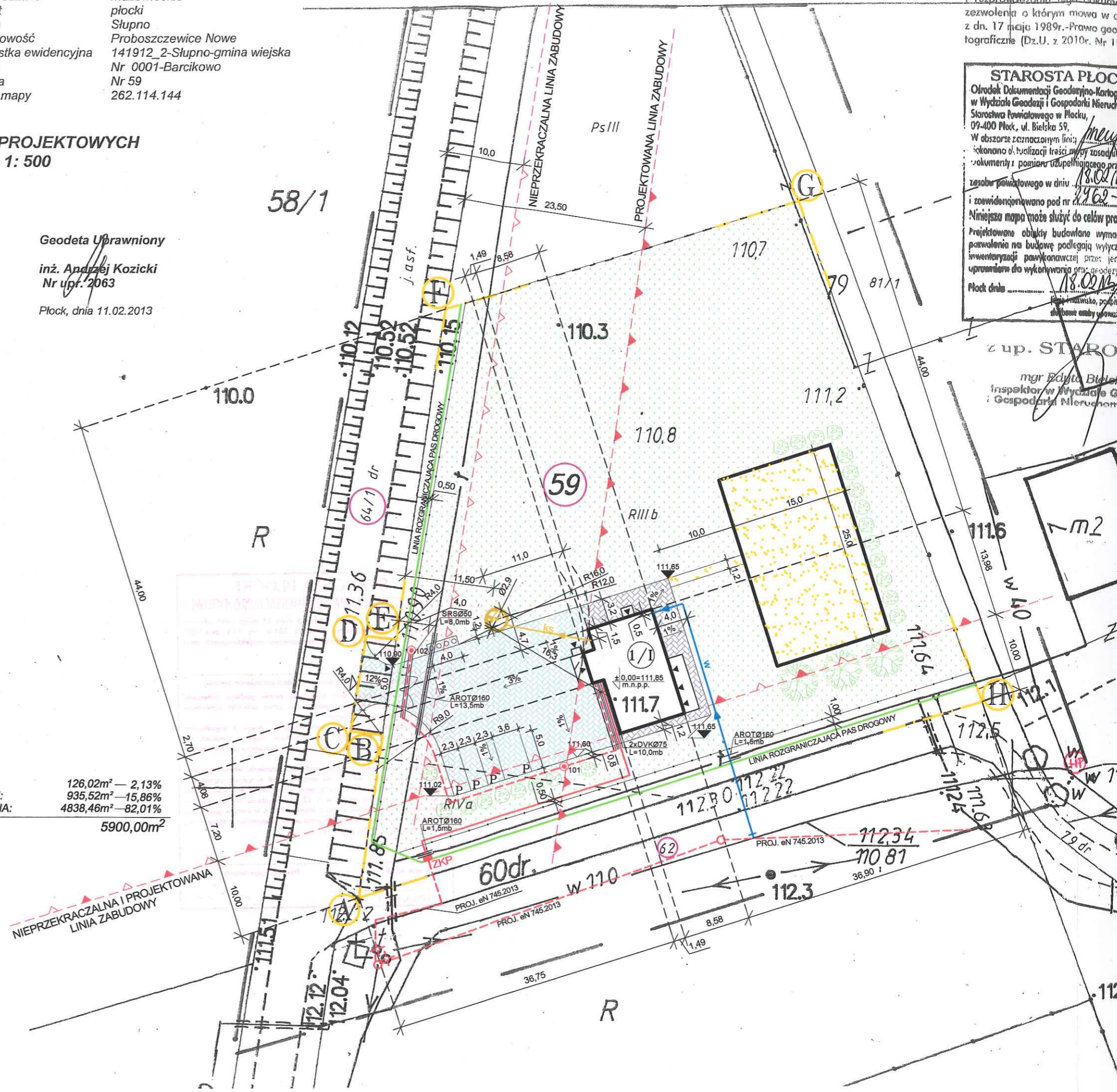
Nie wykluczam istnienia w terenie urządzeń podziemnych, nie wykazanych na mapie, które nie zostały zgłoszone do inwentaryzacji przed zasypaniem.

Geodeta Uprawniony
inż. Andrzej Kozicki
 Nr upr. 2063
 Płock, dnia 11.02.2013



BILANS TERENU:

- PROJEKTOWANA POWIERZCHNIA ZABUDOWY:	126,02m ² — 2,13%
- PROJEKTOWANA POWIERZCHNIA UTWARDZEŃ:	935,52m ² — 15,86%
- POWIERZCHNIA TERENU BIOLOGICZNIE CZYNNNA:	4838,46m ² — 82,01%
RAZEM POWIERZCHNIA DZIAŁKI NR 59:	5900,00m²



STAROSTA PŁOCK
 Ośrodek Dokumentacji Geodezyjno-Kartograficznej
 w Wydziale Geodezji i Gospodarki Nieruchomości
 Starostwa Powiatowego w Płocku,
 09-400 Płock, ul. Bielska 59.
 W obszarze oznaczonym linią...
 dokonano aktualizacji treści mapy zasadniczej...
 i dokumenty pomiaru uzupełniono przy...
 zasobie powiatowego w dniu...
 i zwideryzowano pod nr z...
 Niniejsza mapa może służyć do celów projektowych...
 Projektowane obiekty budowlane wymagają...
 pozwolenia na budowę podlegają wytyczeniu...
 inwentaryzacji powykonawczej przez...
 uprawnionego do wykonywania prac geodezyjnych...
 Płock dnia...
 mgr Edyta Bielańska
 Inspektor w Wydziale Geodezji i Gospodarki Nieruchomości



Płock, 20 listopad 2013r.

Domena Hurt
Dostarczanie i Serwis Usług
Dział Ewidencji i Zarządzania Danymi o Infrastrukturze 5 Radom
ul. 1-go Maja 7, 09-400 Płock
tel.: 24 266 48 94
www.hurt-tp.pl

**Pracownia Projektowa
arch. Justyna Turlinska-Górnzy
zam.Nieżywiec 104
77-300 Człuchów**

Numer pisma: 27279/TOTCSBU/P/2013
Temat : warunki techniczne na zabezpieczenie istniejącej sieci telefonicznej

Zgodność kserokopii z oryginałem
Stwierdzam

Szanowna Pani!

w odpowiedzi na pismo dotyczące budowy zjazdu/terenu utwardzonego, przyłącza wodociągowego, kabla oświetleniowego, kabla energetycznego ze złączem pomiarowym oraz ogrodzeniem na działce o nr ewid.59 w m.Barcikowo gm.Słupno informuje że, projektowana inwestycja znajduje się w bezpośrednim zbliżeniu do istniejącej linii telekomunikacyjnej eksploatowanej przez TP S.A. W związku z tym należy, na koszt naruszającego stan istniejący, wykonać zabezpieczenie istniejących urządzeń telekomunikacyjnych, zwracając szczególną uwagę na normatywne odległości.

Przedstawiam następujące rozwiązania techniczne, dotyczące sposobu zabezpieczenia istniejących urządzeń telekomunikacyjnych (zgodnie z załączoną mapą, stanowiącą załącznik do pisma):

- Pod projektowanym ogrodzeniem, zjazdem/terenem utwardzonym oraz na skrzyżowaniach z projektowanym uzbrojeniem (przyłączem wodociągowym, kablem oświetleniowym, kablem energetycznym) istniejącą sieć telekomunikacyjną należy zabezpieczyć przed uszkodzeniem rurami ochronnymi grubościennymi dwudzielnymi typu AROTA PS-110mm.
 - ✓ projektowane złącze energetyczne kablowo/pomiarowe zlokalizować min.0,5m od kabli telefonicznych - uzupełnić domiar
 - ✓ w przypadku gdy w/w odległość nie zostanie zachowana lokalizację złącza należy przeprojektować lub przebudować kable telefoniczne
- Prace ziemne w bezpośrednim zbliżeniu do istniejącej sieci telekomunikacyjnej wykonywać ręcznie pod nadzorem pracownika TPS.A. Płock.
- Przed przystąpieniem do prac ziemnych, należy wykonać wykopy kontrolne w celu lokalizacji istniejącej sieci telekomunikacyjnej.
- W przypadku uszkodzenia istniejącej sieci telekomunikacyjnej na etapie wykonywania prac ziemnych:
 - ✓ kabli telefonicznych - należy wykonać wstawki kablowe, odcinki montażowe dla uszkodzonych kabli zostaną przedstawione przez pracownika TPS.A.
- Zabezpieczenie wszystkich elementów infrastruktury telekomunikacyjnej musi być realizowane zgodnie z wymaganiami Rozporządzenia Ministra Infrastruktury z dnia 26 października 2005r.
- Zabezpieczenie doziemnych urządzeń telekomunikacyjnych wykonać bez przerw w łączności.
- W przypadku zmiany rzędnych terenu należy uwzględnić regulację poziomu istniejącej infrastruktury telekomunikacyjnej doziemnej z zachowaniem normatywnego przykrycia, w stosunku do projektowanej niwelety.
- Ponadto informujemy, że na obszarze objętym przedmiotowym zadaniem inwestycyjnym istnieje prawdopodobieństwo występowania niezainwentaryzowanych urządzeń teletechnicznych. Jeżeli w trakcie wizji lokalnej, dokonywanej przez projektanta, zostaną stwierdzone różnice pomiędzy danymi otrzymanymi z TP S.A. a stanem w terenie, należy je niezwłocznie zgłosić do TP S.A., uzgodnić z właścicielem urządzeń teletechnicznych (sieci) oraz ująć w projekcie.

- Dane techniczne dotyczące kanalizacji i kabli zostaną udzielone w Dział Ewidencji i Zarządzania Danymi o Infrastrukturze w Płocku ul. 1-go Maja 7 (sprawę prowadzi Marek Łakomy tel. 501 125 363).
- Przekazane dane nie zwalniają projektanta od dokonania wizji lokalnej w terenie.
- Wszystkie prace związane z infrastrukturą telekomunikacyjną należy wykonywać zgodnie z obowiązującymi przepisami techniczno – budowlanymi pod ścisłym nadzorem przedstawicieli służb technicznych TP S.A.
- Koszty zabezpieczenia doziemnych urządzeń teletechnicznych wynikające z naruszenia lub konieczności zmian stanu dotychczasowych urządzeń liniowych przy zachowaniu dotychczasowych właściwości użytkowych i parametrów technicznych oraz strat wynikłych z tytułu awarii związanych z zabezpieczeniem/przebudową, pokrywa naruszający stan istniejący.
- Inwestor zobowiązany jest przed rozpoczęciem prac, których dotyczą niniejsze Warunki Techniczne pisemnie wystąpić z 14 dniowym wyprzedzeniem o formalne przekazanie placu budowy (spisanie protokołu przekazania placu budowy). TP.S.A. wskaże upoważnionego przedstawiciela w celu sprawowania odpłatnego nadzoru nad prowadzonymi robotami i ochroną infrastruktury teletechnicznej oraz dokonania odpłatnego odbioru końcowego. Inwestor zobowiązany jest zgłosić do TP S.A. prace min. na 14 dni robocze przed przystąpieniem do robót. Szczegóły dotyczące prowadzenia nadzorów i odbiorów końcowych oraz cennik tych usług można znaleźć na www.orange.pl/wniosek nadzor. Wykonywanie prac na sieci TP S.A. bez zgłoszenia jest naruszeniem własności TP S.A. i będzie zgłaszane organom ścigania! Zawiadomienie o terminie rozpoczęcia prac należy kierować na adres:
Telekomunikacja Polska, Region Operacyjnego Utrzymania Sieci i Usług w Warszawie, Wydział Utrzymania Sieci ul.1-go Maja 7, 09-400 Płock,

Oplaty za świadczony nadzór nalicza się od chwili przybycia na plac budowy przedstawiciela TP S.A. zgodnie z przekazaniem zawiadomieniem Inwestora do chwili zakończenia robót wymagających nadzoru. Oplaty naliczane są za cały okres pobytu przedstawiciela TP S.A. Potwierdzeniem sprawowania nadzoru jest Protokół Odbioru Końcowego/Nadzoru Właścicielskiego. Przedmiotowy dokument podpisują przedstawiciele TP S.A i Inwestora. W przypadku odmowy podpisania przez przedstawiciela Inwestora Protokół Odbioru Końcowego/Nadzoru Właścicielskiego TP S.A. zastrzega sobie prawo jednostronnego podpisania dokumentu. Przedstawiciel TP S.A. wskazuje w Protokole Odbioru Końcowego/Nadzoru Właścicielskiego przyczynę odmowy podpisania dokumentu przez przedstawiciela Inwestora. Protokół Odbioru Końcowego/Nadzoru Właścicielskiego jest podstawą naliczenia opłat za sprawowanie odpłatnego nadzoru.

- Zakończone prace związane z przebudową infrastruktury TP S.A. należy zgłosić do odbioru zgodnie z ustawą Prawo Budowlane z dnia 07.07.1994r. art. 3 pkt 14, co najmniej 14 dni przed planowanym odbiorem;
- Niniejsze warunki techniczne ważne są przez okres 12 miesięcy od dnia ich wydania.

Z poważaniem

Bogusław Kukuła
Dział Ewidencji i Zarządzania Danymi o Infrastrukturze F

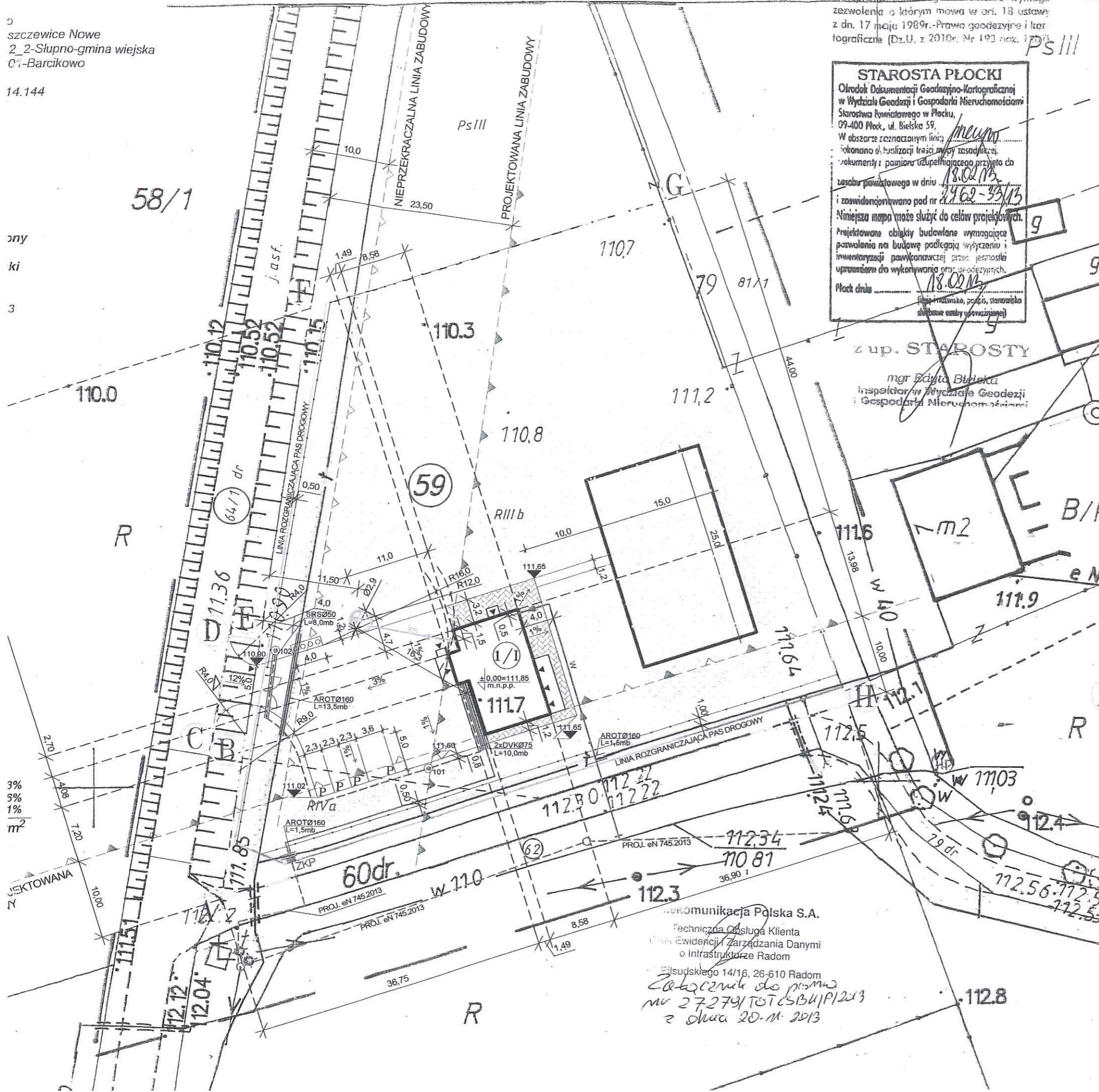
Zgodność kserokopii z oryginałem
Stwierdzam

Załączniki:1. Mapa
Otrzymują:1. Adresat
2.a/a

wieckie
 9
 szczewice Nowe
 2_2-Słupno-gmina wiejska
 C1-Barcikowo

14.144

ny
 ki
 3



Koprowszczenia, rozprowadzanie, oraz
 reprodukcje w celu rozpowszechniania
 i rozprowadzania tego dokumentu wymaga
 zezwolenia o którym mowa w art. 18 ustawy
 z dn. 17 maja 1989r.-Prawo geodezyjne i kar
 tograficzne (Dz.U. z 2010r. Nr 193 poz. 1757)

STAROSTA PŁOCKI
 Ośrodek Dokumentacji Geodezyjno-Kartograficznej
 w Wydziale Geodezji i Gospodarki Nieruchomościami
 Starostwa Powiatowego w Płocku,
 09-400 Płock, ul. Bielska 59,
 W obszarze oznaczonym linią
 dokonano odczytu i pomiaru
 dokumenty i pomiar uzupełniający przyjęto do
 zasobu powiatowego w dniu
 i zwidomowano pod nr
 Należy pamiętać, że
 Projektowane obiekty budowlane wymagające
 pozwolenia na budowę podlegają wytyczeniu i
 inwentaryzacji państwowej przez jednostki
 uprawnione do wykonywania prac geodezyjnych.
 Płock dnia

LEGENDA:

- (1/1) - PROJ. BUDYNEK ŚWIETLICY WIEJSKIEJ
- w - PROJ. PRZYŁĄCZE WODOCIĄGOWE PEde Ø40 L=35,4m i=1,7%- WG ODRĘBNEGO OPRACOWANIA
- PROJ. PRZYKANALIK KANALIZACJI SANITARNEJ PVC Ø160 L=11,1m i=9,7%
- PROJ. SZAMBO SZCZELNE POJEMNOŚCI 9,0m³
- PROJ. WEWNĘTRZNA LINIA ZASILAJĄCA, KABEL YAKXS 4x35mm² L=45,0m
- PROJ. KABEL OŚWIETLENIOWY YKY 4x6mm² L=58,5m
- ZKP - PROJ. ZŁĄCZE KONTROLNO-POMIAROWE WG ODRĘBNEGO OPRACOWANIA
- 101/102 - PROJ. LATARNIE OŚWIETLENIOWE, PARKOWE
- 0000 - PROJ. RURY OCHRONNE: SRSØ50, 2xDVKØ75, DWUDZIELNA AROTØ160
- PROJ. MIEJSCE CZASOWEGO GROMADZENIA ODPADÓW STAŁYCH
- PROJ. POWIERZCHNIE UTWARDZONE KOSTKĄ BET. GR. 8cm
- P - PROJ. MIEJSCA POSTOJOWE DLA POJAZDÓW MECHANICZNYCH
- PROJ. POWIERZCHNIE UTWARDZONE KOSTKĄ BET. GR. 6cm
- ▽▽ - OZNACZENIE PROJ. WJAZDU I WEJŚĆ
- W - PROJ. OGRODZENIE Z BRAMĄ WJAZDOWĄ 4,0mb I FURTKĄ 1,0mb WG ODRĘBNEGO OPRACOWANIA
- PROJ. POWIERZCHNIA TERENU Z PRZEZNACZENIEM NA PLAC ZABAW WG ODRĘBNEGO OPRACOWANIA
- HP - ISTN. HYDRANT P.POŻ.
- PROJ. NASADZENIA-ZIELEŃ NISKA
- PROJ. NASADZENIA-ZIELEŃ ŚREDNIA
- PROJ. TRAWNIK

Wzornosc kserokopii z oryginałem
 Stwierdzam
 20.11.2013

A - H - GRANICA OPRACOWANIA I ODDZIAŁYWANIA

JT	PRACOWNIA PROJEKTOWA arch. Justyna Turlińska-Górzny Nieżywiec 104 77-300 Człuchów	tel. kom. 0 509 093 621 tel. kom. 0 605 835 076 e-mail: jt-projekt@wp.pl	RYS. NR 1
INWESTOR: ADRES:	GMINA SŁUPNO UL. MISZEWSKA 8a 09-472 SŁUPNO		
TEMAT:	BUDYNEK ŚWIETLICY WIEJSKIEJ WRAZ Z WEWNĘTRZNYMI INSTALACJAMI WOD. KAN., C.O., ELEKTROENERGETYCZNĄ N.N., ODGROMOWĄ, PRZYŁĄCZE WODOCIĄGOWE, WEWNĘTRZNA LINIA ZASILAJĄCA, INSTALACJA OŚWIETLENIA ZEWNĘTRZNEGO, PRZYKANALIK SANITARNY ZE SZCZELNYM SZAMBEM O POJ. 9m³, ZJAZD Z DROGI GMINNEJ DZ. NR 64/1, PARKING Z MIEJSCAMI POSTOJOWYMI		
ADRES: NAZWA RYSUNKU:	BARCIKOWO, DZ. NR 59, OBRĘB NR 0001-BARCIKOWO PROJEKT ZAGOSPODAROWANIA TERENU		
PROJEKTANT ARCHITEKTURA KONSTRUKCJA	inż. PIOTR SCHULZ Upr. bud. nr GP-KZ-7342/148/93 do projektowania w specjalności konstr.-budowlanej		01.07.2013r.
PROJEKTANT BRANZA SANITARNA	BARBARA JAŹDZEWSKA Upr. bud. nr GP-KZ-7342-239/93 Upr. bud. nr GP-KZ-7342-183/94 do projektowania w zakresie sieci i inst. wod.kan., co i gaz		01.07.2013r.
PROJEKTANT BRANZA ELEKTRYCZNA	EDMUND HAPKA Upr. bud. nr UAN-KZ-7210/380/87 Upr. bud. nr UAN-KZ-720/210/89 do projektowania w zakresie sieci i inst. elektrycznych		01.07.2013r.

Telekomunikacja Polska S.A.
 Techniczna Obsługa Klienta
 Centrala Ewidencji Zarządzania Danymi
 o Infrastrukturze Radom
 Piłsudskiego 14/16, 26-610 Radom
 Załącznik do pisma
 nr 27279/TOTCSBK/P/2013
 z dnia 20.11.2013

DECYZJA

Na podstawie art.4 pkt.11,12 i 13, art.5, art.11 ust.1, 1a i 4, art.12 ust. 1, 6, 7,13,14 ustawy z dnia 3 lutego 1995r. o ochronie gruntów rolnych i leśnych (t.j.Dz.U. z 2013r poz.1205); oraz art.104 ustawy z dnia 14 czerwca 1960 r. - Kodeks postępowania administracyjnego (t.j.Dz.U.z 2013r poz.267) po rozpatrzeniu wniosku z dnia 29.10.2013r. złożonego przez pełnomocnika **Gminy Słupno** - Pana Zdzisława Górzny Pracownia Projektowa Arch.Justyna Turlińska-Górzny, w sprawie wydania decyzji zezwalającej na wyłączenie gruntów z produkcji rolnej

o r z e k a m :

1. **Zezwolić Gminie Słupno** na trwałe wyłączenie z produkcji rolniczej użytków rolnych wytworzonych z gleb pochodzenia mineralnego, rodzaju grunty orne /R/ IIIb o powierzchni **1043 m²** stanowiących część działki ewidencyjnej nr 59 położonej w obrębie Barcikowo gm. Słupno, przeznaczonej pod inwestycję polegającą na budowie świetlicy wiejskiej wraz z infrastrukturą towarzyszącą, komunikacją wewnętrzną, miejscami parkingowymi i zjazdem oraz w II etapie budową placu zabaw z przeznaczeniem na funkcję usługową o charakterze użyteczności publicznej z zakresu kultury, oświaty i wychowania, służącej zaspokojeniu potrzeb lokalnej społeczności, realizowaną na użytkach rolnych IIIb i RIVa.
Powierzchnię do wyłączenia zaznaczono linią ciągłą koloru czerwonego na załączniku graficznym do niniejszej decyzji.
2. Ustalić należność z tytułu trwałego wyłączenia 1043 m² gruntów rolnych klasy RIIIb, która wyniosła 27.358,41 zł.
3. **Zobowiązać do uiszczenia należności jednorazowej** pomniejszonej o wartość gruntu ustaloną wg cen rynkowych stosowanych w obrocie gruntami co dało kwotę w wysokości **18.492,91 zł** /słownie: osiemnaście tysięcy czterysta dziewięćdziesiąt dwa złote 91/100/.
4. Kwotę należności w wysokości **18.492,91 zł** należy uiszczyć w terminie **60 dni** od dnia, w którym decyzja ta stanie się ostateczna, na konto:

Urząd Marszałkowski Województwa Mazowieckiego
03-719 Warszawa, ul. Jagiellońska 26

nr konta :

Fundusz Ochrony Gruntów Rolnych
PKO BP S.A. IX O/ Warszawa
98 1020 1097 0000 7902 0007 5580

5. **Zobowiązać do uiszczania opłat rocznych** w wysokości 10% należności tj. **2.735,84 zł** z tytułu użytkowania na cele nierolnicze gruntów trwale wyłączonych z produkcji rolniczej. **Opłaty roczne za dany rok w wysokości 2.735,84 zł należy uiszczać przez okres 10 lat począwszy od 2014r w terminie do 30 czerwca każdego roku.**

Uzasadnienie:

Do Starostwa Powiatowego w Płocku, Wydziału Geodezji i Gospodarki Nieruchomościami w dniu 29.10.2013r pełnomocnik Gminy Słupno - Pan Zdzisław Górzny Pracownia Projektowa Arch. Justyna Turlńska-Górzny złożył wnioski w sprawie trwałego wyłączenia z produkcji użytków rolnych klasy RIIIb na części działki ewidencyjnej nr 59 położonej w obrębie ewidencyjnym Barcikowo gm. Słupno pod realizację inwestycji polegającej na budowie budynku świetlicy wiejskiej wraz z infrastrukturą towarzyszącą, komunikacją wewnętrzną, miejscami parkingowymi i zjazdem oraz w II etapie budową placu zabaw z przeznaczeniem na funkcję usługową o charakterze użyteczności publicznej realizowaną na użytkach rolnych RIIIb i RIVa. Przedmiotowa nieruchomość stanowi własność wnioskodawcy.

Ustalony pod planowaną inwestycję sposób użytkowania gruntów został określony jako zabudowa usługowa o charakterze użyteczności publicznej, zaplanowana na terenach zabudowy zagrodowej z możliwością wydzielenia działek budowlanych pod zabudowę mieszkaniową i usługową, oznaczonych symbolem /RM/. Powyższe ustalono na podstawie wyrysu i wypisu z miejscowego planu zagospodarowania przestrzennego gminy Słupno zatwierdzonego przez Radę Gminy w Słupnie Uchwałą Nr 262/XXXIII/06 z dnia 17 marca 2006 roku. W myśl art.4 pkt 6 w/cyt ustawy „przez przeznaczenie gruntów na cele nierolnicze rozumie się ustalenie innego niż rolniczy sposobu użytkowania gruntów rolnych”. Według oświadczenia Wójta Gminy Słupno złożonego do protokołu w dniu 21.11.2013r. przedmiotowe grunty zostały objęte zgodą uzyskaną przy sporządzaniu obowiązującego miejscowego planu zagospodarowania przestrzennego.

Według obowiązującego stanu w operacji ewidencji gruntów i budynków działka nr 59 o pow. 0,59ha stanowi użytki rolne rodzaju grunty orne /R/ klasy IIIb i IVa oraz pastwiska trwale /Ps/ klasy III. W obszarze objętym projektem inwestycji, występują użytki rolne /R/ klasy IIIb i IVa, które dotychczas nie zostały objęte procedurą wyłączenia z produkcji rolniczej w trybie art. 11 ustawy o ochronie gruntów rolnych i leśnych, bowiem w rozumieniu art.2 ust.1 pkt 1 w/cyt ustawy grunty „określone w ewidencji gruntów jako użytki rolne” są gruntami rolnymi.

Jak wynika z mapy glebowo-rolniczej w/w użytki opisane jako kompleks rolniczej przydatności gleby żytni bardzo dobry typu gleby bielcowe /4A/ o składzie mechanicznym w profilu glebowym pyły zwykłe /płz/ zalegające na glinach lekkich /gl/, co wskazuje na gleby pochodzenia mineralnego.

Funkcja zabudowy określona jako świetlica wiejska nie zalicza się do inwestycji charakterze wyłącznie rolniczym, sklasyfikowanym w art.2 ustawy o ochronie gruntów rolnych i leśnych, co jednoznacznie wskazuje na rozpoczęcie innego niż rolniczy sposobu użytkowania przedmiotowych gruntów i przesądza o konieczności wyłączenia ich z produkcji rolniczej, bowiem zgodnie art.4 pkt 11 w/cyt ustawy „przez wyłączenie gruntów z produkcji rolnej rozumie się rozpoczęcie innego niż rolnicze użytkowanie gruntów”

W myśl art.11 ust.1 ustawy o ochronie gruntów rolnych i leśnych wyłączenie z produkcji użytków rolnych wytworzonych z gleb pochodzenia mineralnego i organicznego, zaliczonych do klas I, II, III, IIIa, IIIb, oraz użytków rolnych klas IV, IVa, IVb, V i VI wytworzonych z gleb pochodzenia organicznego, a także gruntów, o których mowa w art.2 ust.1 pkt 2-10 przeznaczonych na cele nierolnicze, może nastąpić po wydaniu decyzji zezwalających na takie wyłączenie. Jak wynika z art.11 ust.1a w/cyt ustawy w decyzji dotyczącej wyłączenia z produkcji użytków rolnych wytworzonych z gleb pochodzenia mineralnego i organicznego, zaliczane do klas I, II, III, IIIa i IIIb określa się obowiązki związane z wyłączeniem. Osoba, która uzyskała zezwolenie na wyłączenie gruntów z produkcji, jest obowiązana uiścić należność i opłaty roczne. Obowiązek taki powstaje w dniu faktycznego wyłączenia gruntów z produkcji (art.12 ust.1). Przez osobę rozumie się osobę fizyczną lub prawną albo jednostkę organizacyjną nieposiadającą osobowości prawnej (art.4 pkt.3).

Według przedłożonego do wniosku projektu zagospodarowania działki, planowana inwestycja polegająca na budowie świetlicy wiejskiej wraz z infrastrukturą towarzyszącą, komunikacją wewnętrzną, miejscami parkingowymi i zjazdem, zaplanowana została na użytkach rolnych IIIb i RIVa. W II etapie zaprojektowana została budowa placu zabaw, która realizowana będzie na podstawie odrębnego opracowania. Według wniosku inwestora oraz bilansu powierzchni opracowanego przez projektanta Pana Piotra Szulza, łączny obszar gruntów rolnych IIIb i IVa pochodzenia mineralnego, przeznaczonych do wyłączenia z produkcji rolnej wynosi 1061m^2 w tym użytki rolne – grunty orne R-IIIb podlegające ochronie i obowiązkom wynikającym z ustawy 1043m^2 . Jest to powierzchnia pod realizację I etapu budowy jak również II etapu realizowanego na podstawie odrębnej dokumentacji.

W myśl w/cyt art. 11 użytki rolne klasy IV pochodzenia mineralnego nie podlegają obowiązkowi uzyskania decyzji zezwalającej, stąd wyłączenie z produkcji rolnej powierzchni 18m^2 ($1061\text{m}^2 - 1043\text{m}^2$) następuje w dniu faktycznego wyłączenia czyli w momencie rozpoczęcia innego niż rolnicze użytkowanie tych gruntów, po uzyskaniu przez osobę pozwolenia na budowę. Natomiast powierzchnia 1043m^2 pod inwestycję zaplanowaną na użytkach rolnych RIIIb z przeznaczeniem na cele zabudowy usługowej użyteczności publicznej z zakresu kultury, oświaty i wychowania, służącej zaspokojeniu potrzeb lokalnej społeczności, wymaga wydania decyzji zezwalającej i określającej obowiązki związane z tym wyłączeniem.

Zgodnie z art. 4 pkt.12 i 13 w/w ustawy, obowiązkiem związanym z trwałym wyłączeniem jest należność i opłaty roczne. Przez **należność** rozumie się jednorazową opłatę z tytułu trwałego wyłączenia z produkcji rolnej, natomiast przez **opłatę roczną** rozumie się opłatę z tytułu użytkowania na cele nierolnicze gruntów wyłączonych z produkcji, w wysokości 10 % należności, uiszczaną w przypadku trwałego wyłączenia - przez okres 10 lat.

Przedstawiono stronie sposób wyliczenia należności i opłat z tytułu trwałego wyłączenia gruntów rolnych z produkcji. Jak wynika z art. 12 ust.7 „należność za wyłączenie z produkcji 1 ha gruntów rolnych wymienionych w art.2 ust.1 pkt.1,3 i 5 wynosi: grunty orne ... wytworzone z gleb pochodzenia mineralnego .. klasy IIIb wynosi **262 305,00 zł**”.

Wyliczenie należności jednorazowej na podstawie ustawy

$$\text{R IIIb } 0,1043 \text{ ha} \times 262\,305,00 \text{ zł} = 27.358,41 \text{ zł}$$

Należność jednorazową pomniejsza się o wartość gruntu, ustaloną według cen rynkowych stosowanych w danej miejscowości w obrocie gruntami, w dniu faktycznego wyłączenia tego gruntu z produkcji (art.12 ust.6). Cenę rynkową gruntów w miejscowości Barcikowo gm.Słupno przyjęto w wysokości 8,57 zł za 1m² na podstawie oświadczenia złożonego przez stronę do protokołu oraz według cen rynkowych w tej miejscowości w obrocie gruntami ustalonych zgodnie z rejestrem wycen i transakcji zarejestrowanych bazie tut. ODGiK.

Wyliczenie wartości gruntu według cen rynkowych

$$1043 \text{ m}^2 \times 8,5 \text{ zł} = 8.865,50 \text{ zł}$$

Z powyższego wynika, iż wartość gruntu ustalona według cen wolnorynkowych jest niższa od kwoty należności jednorazowej wyliczonej na podstawie ustawy, zatem zgodnie z art. 12 ust.1 należy naliczyć należność jednorazową z tytułu trwałego wyłączenia gruntów z produkcji rolnej która wynosi:

Pomniejszona należność jednorazowa

$$27.358,41 \text{ zł} - 8.865,50 \text{ zł} = \underline{18.492,91 \text{ zł}}$$

Kwotę 18.492,91 zł należy uiścić w ciągu 60 dni od dnia , w którym wydana decyzja stanie się ostateczna.

Ponadto zgodnie z oświadczeniem strony inwestycja zostanie faktycznie rozpoczęta w 2014 roku. Zatem wnioskodawca zgodnie z art.4 ust.13 będzie uiszczał opłaty roczne w wysokości 10% należności tj. 2.735,84 zł z tytułu użytkowania na cele nierolnicze gruntów trwale wyłączonych z produkcji rolnej przez okres 10 lat począwszy od 2014r. Zgodnie z art.12 ust.14 opłatę roczną za dany rok inwestor uiszczać będzie w terminie do dnia 30 czerwca każdego roku.

Przed wydaniem niniejszej decyzji organ umożliwił stronie postępowania zgodnie z art. 10 K.p.a. zapoznanie się z zebrany materiał dowodowy, ustaleniami w sprawie wysokości opłat i należności oraz złożenia dodatkowych uwag, wniosków i żądań w niniejszej sprawie. Z możliwości tej strona skorzystała i w spisany na tę okoliczność protokół nr 1/13 z dnia 21.11.2013r. dołączonym do akt niniejszej sprawy potwierdziła prawidłowość powyższych ustaleń przez organ orzekający.
Mając powyższe na uwadze, orzeczono jak w sentencji.

P o u c z e n i e

1. W razie zbycia gruntów wyłączonych z produkcji obowiązek uiszczenia opłat rocznych przechodzi na nabywcę, o czym zbywający obowiązany jest powiadomić nabywcę /art.12 ust.4 ustawy z dnia 3 lutego 1995r. o ochronie gruntów rolnych i leśnych (t.j. Dz.U. z 2013r. poz.1205)/.
2. W razie stwierdzenia, że grunty przeznaczone w miejscowym planie zagospodarowania przestrzennego na cele nierolnicze lub nieleśne zostały wyłączone z produkcji bez decyzji, o której mowa w art. 11 ust. 1 i 2, decyzję taką wydaje się z urzędu, podwyższając jednocześnie wysokość należności o 10 % (art.28 ust.2 w/cyt ustawy)
3. W przypadku nie uiszczenia w wyznaczonym terminie ustalonych w niniejszej decyzji należności i opłat rocznych zostaną zastosowane przepisy o postępowaniu egzekucyjnym w administracji /art.30 w/w ustawy/.
4. Na wniosek organu wykonawczego jednostki samorządu terytorialnego marszałek województwa - w odniesieniu do gruntów rolnych, dyrektor regionalnej dyrekcji Lasów Państwowych - w odniesieniu do gruntów leśnych, a w odniesieniu do obszarów wchodzących w skład parków narodowych - dyrektor parku mogą umorzyć całość lub część należności i opłat rocznych, a w odniesieniu do gruntów leśnych również jednorazowe odszkodowanie w razie dokonania przedwczesnego wyrębu drzewostanu w przypadku inwestycji o charakterze użyteczności publicznej z zakresu oświaty i wychowania, kultury, kultu religijnego oraz ochrony zdrowia i opieki społecznej, jeżeli inwestycja ta służy zaspokojeniu potrzeb lokalnej społeczności, oraz dotyczącej powiększenia lub założenia cmentarza, jeżeli obszar gruntu podlegający wyłączeniu nie przekracza 1 ha i nie ma możliwości zrealizowania inwestycji na gruncie nieobjętym ochroną /art.12 ust. 16 w/w ustawy/.
5. Na wniosek organu wykonawczego jednostki samorządu terytorialnego marszałek województwa może umorzyć całość lub część należności i opłat rocznych w odniesieniu do gruntów rolnych w przypadku inwestycji zmierzającej do osiągnięcia celów, o których mowa w art. 6 ustawy z dnia 21 sierpnia 1997 r. o gospodarce nieruchomościami (Dz. U. z 2004 r. Nr 261, poz. 2603, z późn. zm.),

przeznaczonej na cele inne niż określone w ust. 16, jeżeli obszar gruntu podlegający wyłączeniu nie przekracza 1 ha i nie ma możliwości zrealizowania inwestycji na gruncie nieobjętym ochroną /art.12 ust. 17 w/w ustawy/

6. Po wykonaniu inwentaryzacji geodezyjnej powykonawczej (art.57 ust.1 pkt.5 ustawy z 7 lipca 1994r. – Prawo budowlane /2010r Nr 243 poz.1623 z późn.zm./), osoba jest obowiązana zgłosić do Starostwa Powiatowego w Płocku wszelkie zmiany danych objętych ewidencją gruntów i budynków w terminie 30 dni, licząc od dnia powstałych zmian załączając dokumenty geodezyjne, kartograficzne i inne niezbędne do wprowadzenia zmian (art.22 ustawy z dnia 17 maja 1989r. – Prawo geodezyjne i kartograficzne /t.j.Dz.U.z 2010r. Nr 193 poz.1287/ z późn.zm.).

Kto wbrew przepisom art. 22 ust. 2 i 3, będąc obowiązany do zgłoszenia zmian danych objętych ewidencją gruntów i budynków, nie zgłosi ich do właściwego organu w ciągu 30 dni od dnia powstania zmian albo będąc obowiązany dostarczyć dokumenty niezbędne do wprowadzenia zmian w ewidencji gruntów i budynków nie dostarczy ich, podlega karze grzywny (art.48 ust.1 pkt 5 w/w ustawy).

7. **Od niniejszej decyzji przysługuje prawo wniesienia odwołania do Samorządowego Kolegium Odwoławczego w Płocku za pośrednictwem Starosty Płockiego w terminie 14 dni od otrzymania decyzji .**

Otrzymują :

1. Wójt Gminy Słupno
ul.Miszewska 8a
09-472 Słupno
NIP: 774-32-13-464
REGON: 611015997
2. pełnomocnik Pan Zdzisław Górzny
Pracownia Projektowa
Arch.Justyna Turlińska-Górzny
Nieżywiec 104
77-300 Człuchów
- 3.GGN.II. a/a

Do wiadomości :

4. Urząd Marszałkowski
Województwa Mazowieckiego
Departament Budżetu i Finansów
03-719 Warszawa, ul. Jagiellońska 26
- 5.Wydz. AB w/m

z up. STAROSTY
inż. Leszek Majewski
Dyrektor Wydziału Geodezji
i Gospodarki Nieruchomościami
Geodezja Powiatowa

Decyzja niniejsza jest ostateczna

Płock, dnia 24.12.2013r.

z up. STAROSTY
inż. Leszek Majewski
Dyrektor Wydziału Geodezji
i Gospodarki Nieruchomościami
Geodezja Powiatowa

Przedsiębiorstwo Usług Geodezyjnych
inż. Andrzej Kozicki

09-402 Płock ul. Obrońców Płocka 11/3
tel/fax 24 266 89 24 kom. 601 314 527
e-mail: akozicki@wp.pl

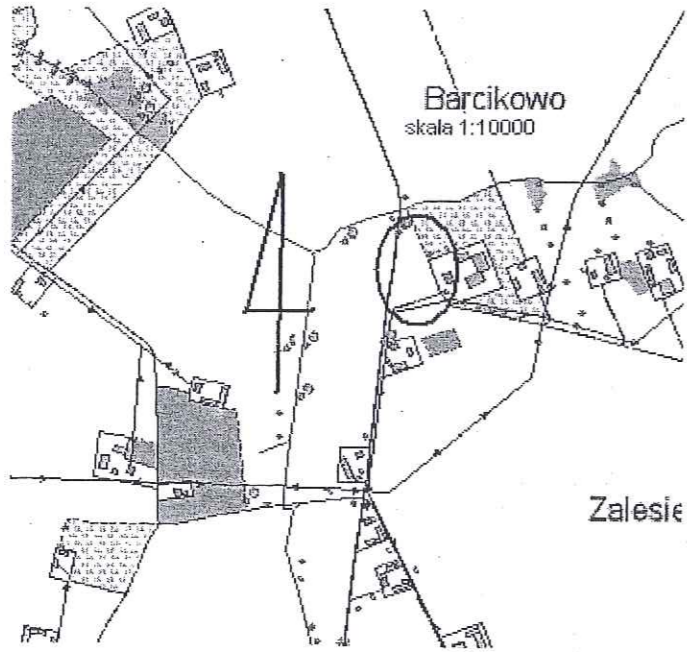
Województwo mazowieckie
Powiat płocki
Gmina Stupno
Miejscowość Proboszczewice Nowe
Jednostka ewidencyjna 141912_2-Stupno-gmina wiejska
Obręb Nr 0001-Barcikowo
Działka Nr 59
Godło mapy 262.114.144

MAPA DO CELÓW PROJEKTOWYCH
SKALA 1: 500

Układ współrzędnych prostokątnych płaskich 1965 strefa II
Układ wysokości Kronsztadt '60

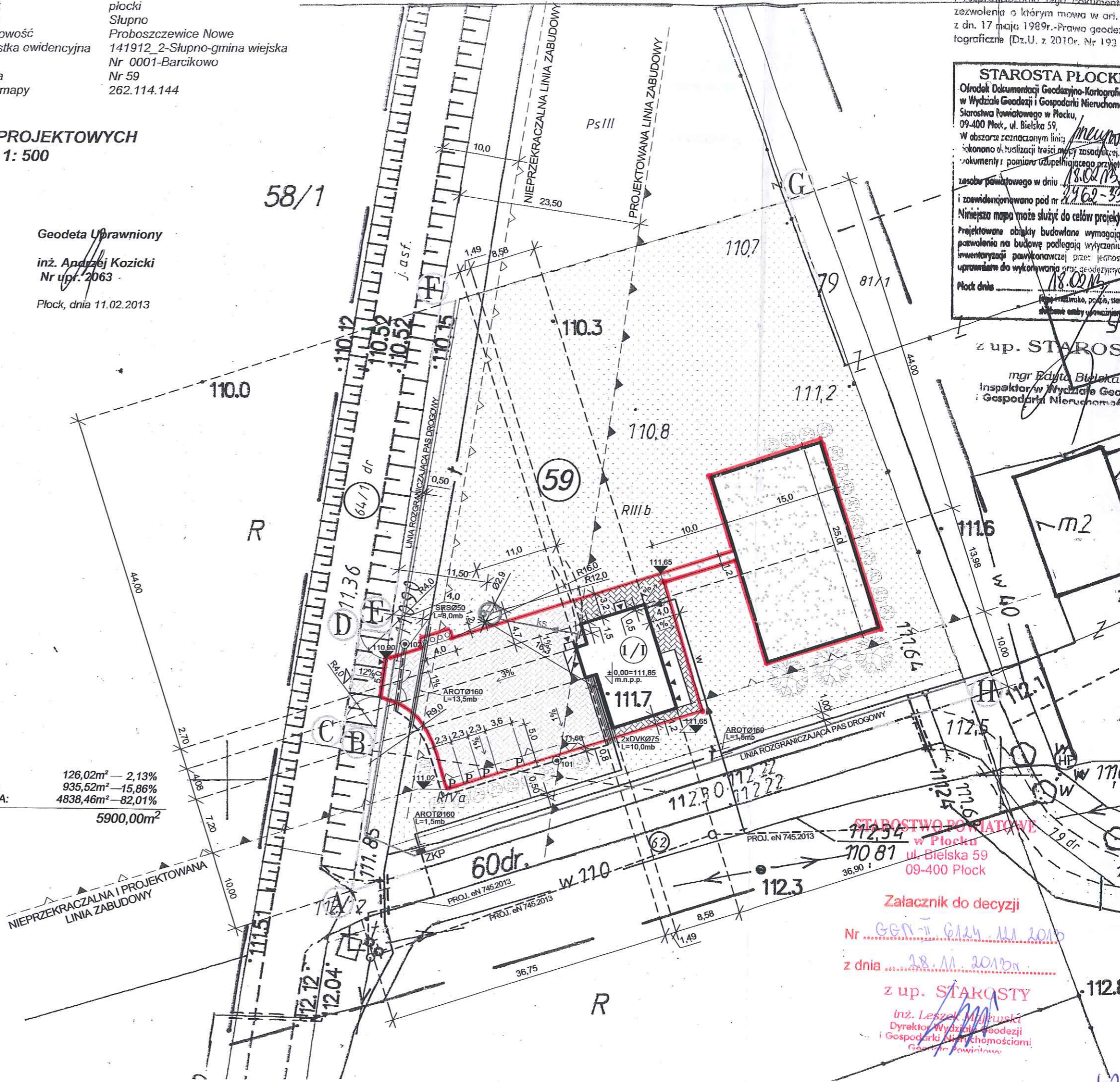
Nie wykluczam istnienia w terenie
urządzeń podziemnych, nie wykazanych
na mapie, które nie zostały zgłoszone
do inwentaryzacji przed zasypaniem.

Geodeta Uprawniony
inż. Andrzej Kozicki
Nr upr. 2063
Płock, dnia 11.02.2013



BILANS TERENU:

- PROJEKTOWANA POWIERZCHNIA ZABUDOWY:	126,02m ² — 2,13%
- PROJEKTOWANA POWIERZCHNIA UTWARDZEŃ:	935,52m ² — 15,86%
- POWIERZCHNIA TERENU BIOLOGICZNIE CZYNNA:	4838,46m ² — 82,01%
RAZEM POWIERZCHNIA DZIAŁKI NR 59:	5900,00m²



STAROSTA PŁOCKI
Ośrodek Dokumentacji Geodezyjno-Kartograficznej
w Wydziale Geodezji i Gospodarki Nieruchomości
Starostwa Powiatowego w Płocku,
09-400 Płock, ul. Bielska 59.
W obszarze oznaczonym linią
zakończono aktualizację treści mapy zasadniczej,
dokumenty i pomiary uzupełniającego przyjęto
z zasobu powiatowego w dniu 18.02.2013
i zwidencjonowano pod nr 2462-39
Niniejsza mapa może służyć do celów projektowych.
Projektowane obiekty budowlane wymagające
pozwolenia na budowę podlegają wytyczeniu i
inwentaryzacji powykonawczej przez jednostki
uprawnione do wykonywania prac geodezyjnych.
Płock dnia 18.02.2013

z up. STAROSTY
mgr Edyta Bielska
Inspektor w Wydziale Geodezji
i Gospodarki Nieruchomości

STAROSTWO POWIATOWE
w Płocku
ul. Bielska 59
09-400 Płock

Załącznik do decyzji
Nr GGN-II.6124.111.2013
z dnia 18.11.2013r.

z up. STAROSTY
inż. Leszek Majewski
Dyrektor Wydziału Geodezji
i Gospodarki Nieruchomościami
Garnitur Powiatowy

Słupno dnia 26.04.2013r.

BG.6852.3.ZP.2013

DECYZJA

Na podstawie art. 29 ust. 1, 3, 5 ustawy z dnia 21 marca 1985 r. o drogach publicznych (tj. Dz. U. 2007 r. Nr 19, poz.115 z późn. zm.), § 78 Rozporządzenia Ministra Transportu i Gospodarki Morskiej z dnia 2 marca 1999 r. w sprawie warunków technicznych, jakim powinny odpowiadać drogi publiczne i ich usytuowanie (Dz. U. Nr 43 poz. 430 ze zm.) oraz art. 104 ustawy z dnia 14 czerwca 1960 r. – Kodeks postępowania administracyjnego (tj. Dz. U. z 2013 r. poz. 267) po rozpatrzeniu wniosku z dnia: 24.04.2013 r. **Pracowni Projektowej Arch. Justyna Turlińska – Górzny , Nieżywiec 104 , 77-300 Człuchów** działającej na podstawie pełnomocnictwa Wójta Gminy Słupno w sprawie wyrażenia zgody na lokalizację zjazdu o parametrach zjazdu publicznego z drogi gminnej 291211W w Barcikowie do projektowanego budynku świetlicy wiejskiej zlokalizowanej na działce nr na działce nr 59

z e z w a l a m

na lokalizację zjazdu o parametrach zjazdu publicznego z drogi gminnej 291211W działka nr 64/1 we wsi Barcikowo do projektowanego budynku świetlicy wiejskiej na działce nr ewid. 59 we wsi Barcikowo gm. Słupno jak zaznaczono na mapie do celów projektowych w skali 1:500 pod następującymi warunkami:

1. Zjazd należy wykonać zgodnie z wymogami zawartymi w § 77 i § 78 Rozporządzenia Ministra Transportu i Gospodarki Morskiej z dnia 2 marca 1999 r. w sprawie warunków technicznych, jakim powinny odpowiadać drogi publiczne i ich usytuowanie (Dz. U. Nr 43 poz. 430 ze zm.).

Zjazd publiczny powinien mieć:

- a) szerokość nie mniejszą niż 5,00m w tym jezdnię o szerokości nie mniejszej niż 3,50m i nie większej niż szerokość jezdni na drodze,
 - b) nawierzchnia co najmniej twardą w granicach pasa drogowego,
 - c) przecięcie krawędzi nawierzchni zjazdu i drogi wyokrąglone łukiem kołowym o promieniu nie mniejszym niż 4,0m,
 - d) pochylenie podłużne zjazdu w obrębie korony drogi dostosowane do jej ukształtowania,
2. Zjazd zabezpieczyć przed spływem wody z posesji na działkę drogową .
 3. W obrębie zjazdu należy zapewnić naturalny spływ wód powierzchniowych.
 4. Prace prowadzić tak, aby nie zmniejszyć stateczności i nośności podłoża oraz nawierzchni drogi.
 5. Lokalizację projektowanego zjazdu w przypadku kolizji z urządzeniami obcymi należy uzgodnić ich właścicielami.
 6. Koszty budowy lub modernizacji urządzeń nawierzchni w pasie drogowym związanych z realizacją zadania ponosi inwestor, na którym spoczywa również obowiązek wykonania wszelkich prac.
 7. Zezwolenie niniejsze wygasa, jeżeli w ciągu 3 lat od daty jego wydania zjazd nie zostanie wybudowany

UZASADNIENIE

Odstąpiono od uzasadnienia niniejszej decyzji, gdyż uwzględnia ona w całości żądania strony, zgodnie z art. 107 § 4 kpa.

POUCZENIE

Od niniejszej decyzji służy stronie odwołanie do Samorządowego Kolegium Odwoławczego w Płocku za pośrednictwem Wójta Gminy Słupno w terminie 14 dni od dnia jej doręczenia.

Zwolnione z opłaty skarbowej zgodnie z ustawą z dnia 16 listopada 2006 r. o opłacie skarbowej (Dz. U. z 2012 r. poz. 1282 z późn. zm)



Z up. Wójta
[Signature]
inż. Joanna Wereszczyńska
Zastępca Kierownika Referatu
Budownictwa, Gospodarki
Przestrzennej i Komunikacji

Otrzymują:

1. Pracownia Projektowa Arch. Justyna Turlińska - Górzny
Nieżywiec 104, 77-300 Człuchów- Pełnomocnik Wójta Gminy Słupno
2. a/a

Decyzja niniejsza jest ostateczna

Słupno, dnia 11.05.2013r.


[Handwritten signature]
Odpowiedź dnia 26.04.2013r.
Zobacz Górzny

Z up. Wójta
[Signature]
inż. Joanna Wereszczyńska
Zastępca Kierownika Referatu
Budownictwa, Gospodarki
Przestrzennej i Komunikacji

Gmina Słupno
ul. Miszewska 8a
09-472 Słupno

Dotyczy: uzgodnienia operatu wodnoprawnego: „Przebudowa drenażu w związku z budową budynku świetlicy oraz placu zabaw na działce nr geod. 59 zlokalizowanej w Barcikowie gmina Słupno”

Wojewódzki Zarząd Melioracji i Urzędzeń Wodnych w Warszawie – Oddział w Płocku –
Inspektorat Płock **uzgadnia pozytywnie** przedłożony operat wodno prawny.

KIEROWNIK
Inspektorat Płock
WZMIUW W-wa O/Płock

mgr inż. Tomasz Chyliński

Do wiadomości:

1. Adresat
2. Pracownia Projektowa arch. Justyna Turlińska-Górzny, Nieżywiec 104, 77-300 Człuchów
3. Starostwo Powiatowe w Płocku -Wydział Środowiska i Rolnictwa , ul. Bielska 59, 09-400 Płock
4. IP/PŁ a/a