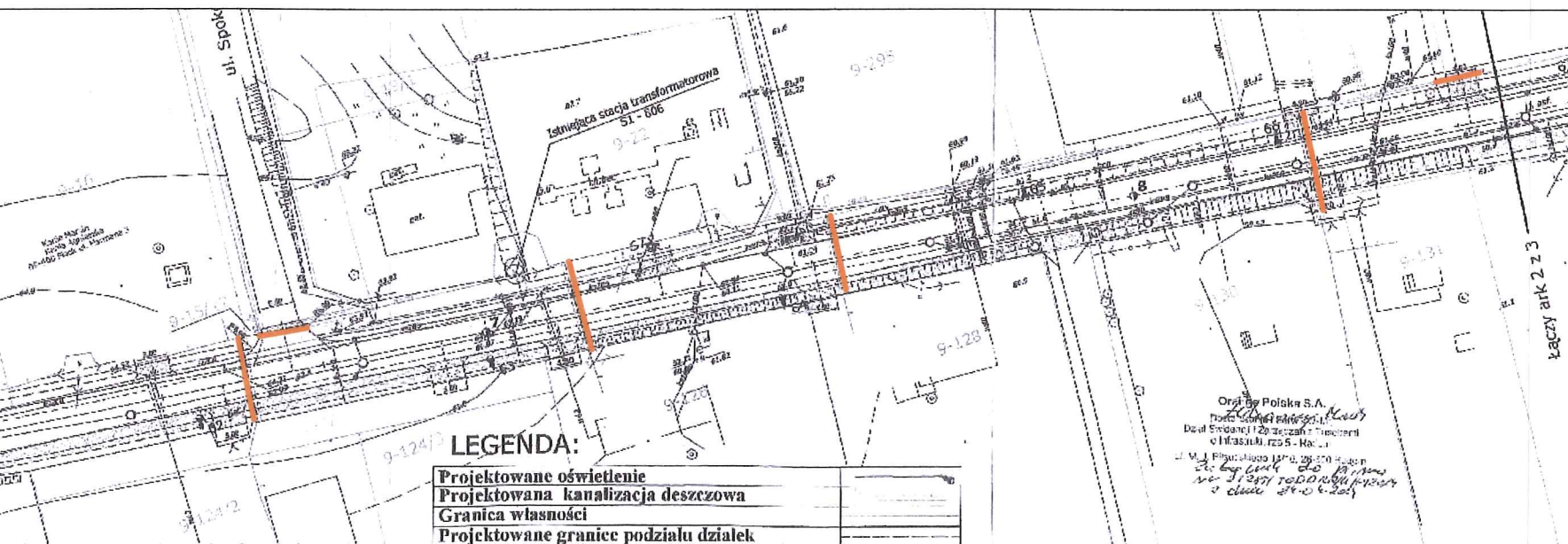
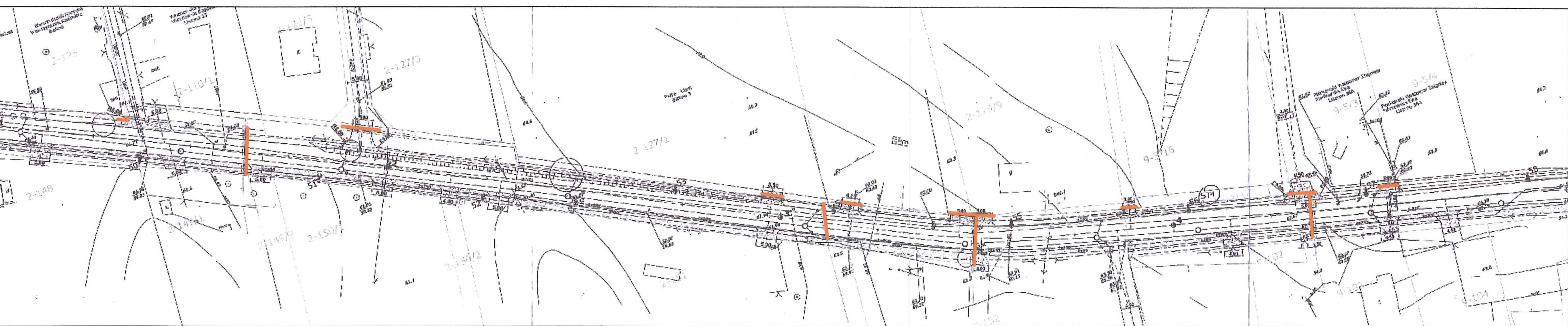
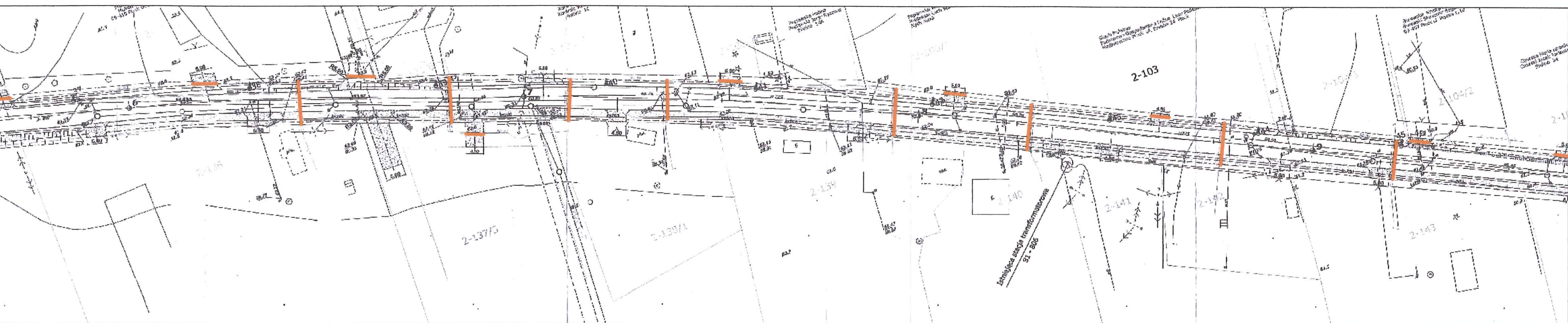


Orange Polska S.A.  
 Dział Inżynierii i Zarządzania Sieciami  
 o Inżynierii i Zarządzaniu Sieciami  
 ul. M. 1 00-001 Warszawa  
 tel. 22 637 10 00  
 fax 22 637 10 01

**Za zgodność  
 z oryginałem**  
 inż. Krzysztof Gominik  
 Uprawnienia budowlane do projektowania i kierowania  
 robotami budowlanymi w specjalności: sieci i instalacje  
 telekomunikacyjne: UAN II 7342-43/94

Rys. 1 Ark. 1.



Oryginal Poltek S.A.  
 Polska Spółka Akcyjna  
 Dział Inżynieri i Geodezji - Projektant  
 o Miarost. rz 5 - Hca. 1  
 ul. Piłsudskiego 127, 01-652 Warszawa  
 tel. 22 639 61 22 do 1111  
 fax 22 639 61 22  
 e-mail: biuro@poltek.pl

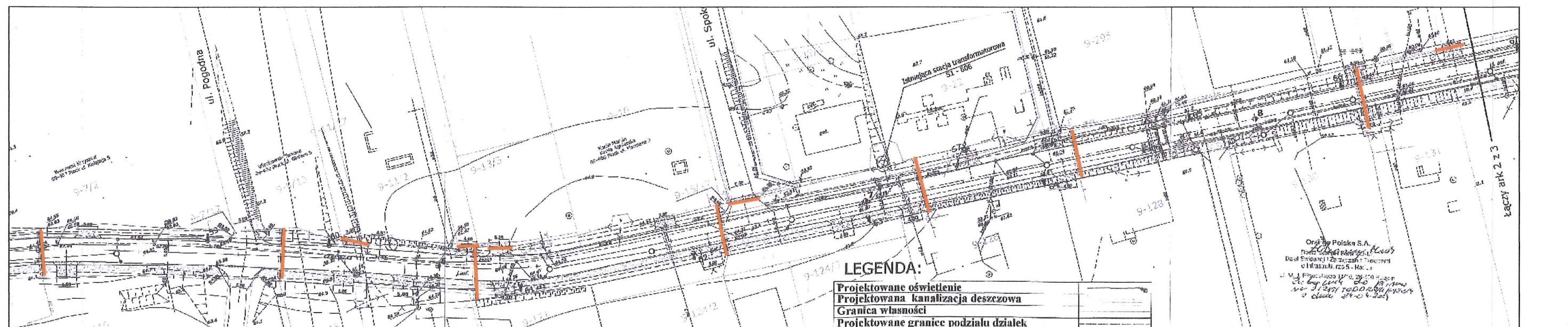
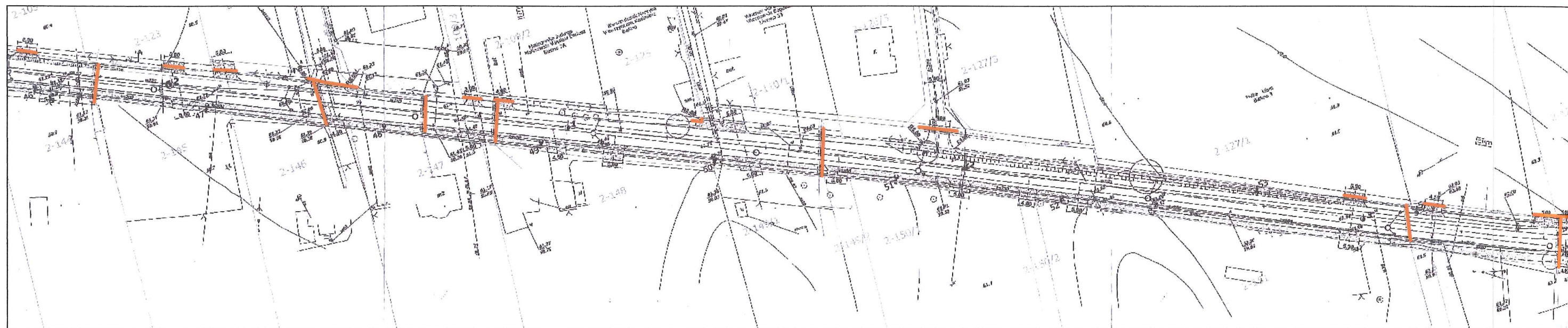
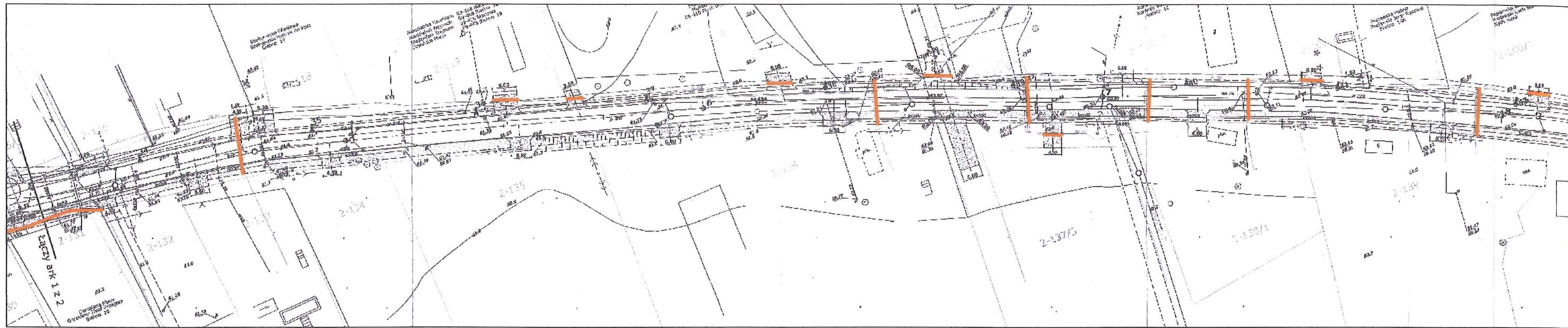
Łączy ark 2 z 3

Za zgodność  
z oryginałem

inż. Krzysztof Dominik

Uprawnienia budowlane do projektowania i kierowania  
 robotami budowlanymi w szczególności: sieci i instalacji  
 telekomunikacyjnych: UAN II 7342-43/94

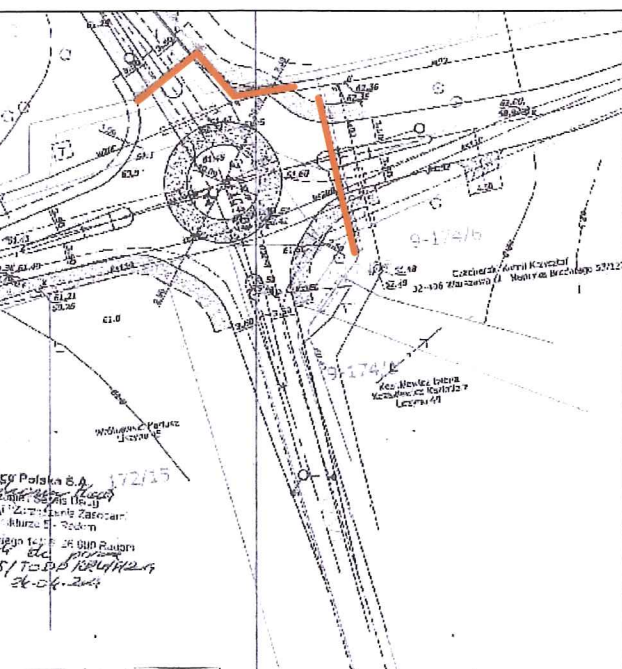
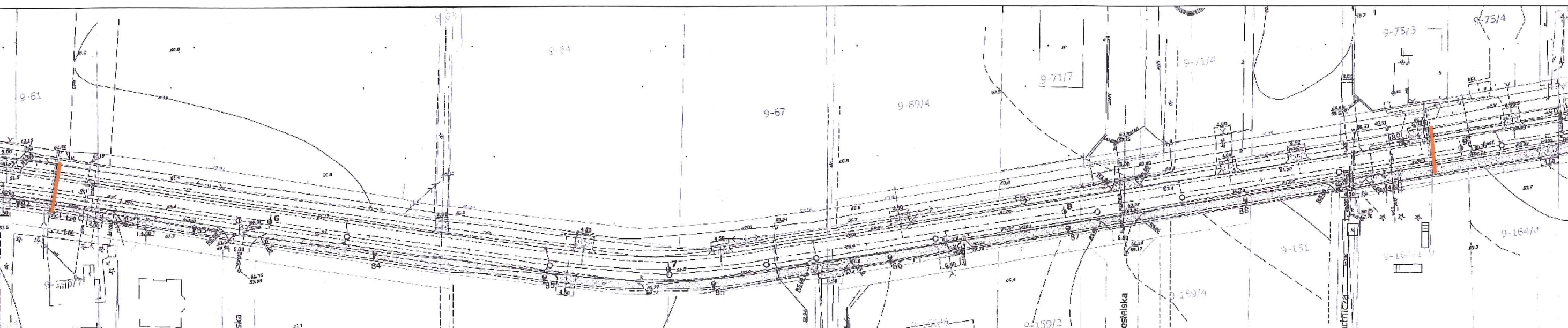
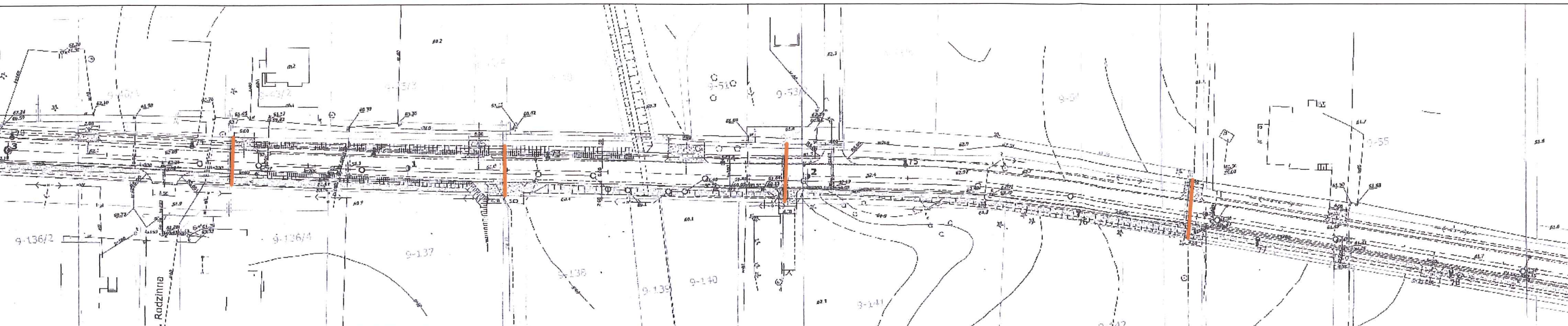
Rys. 1 Ark. 2.



**LEGENDA:**

- Projektowane oświetlenie
- Projektowana kanalizacja deszczowa
- Granica własności
- Projektowane granice podziału działek

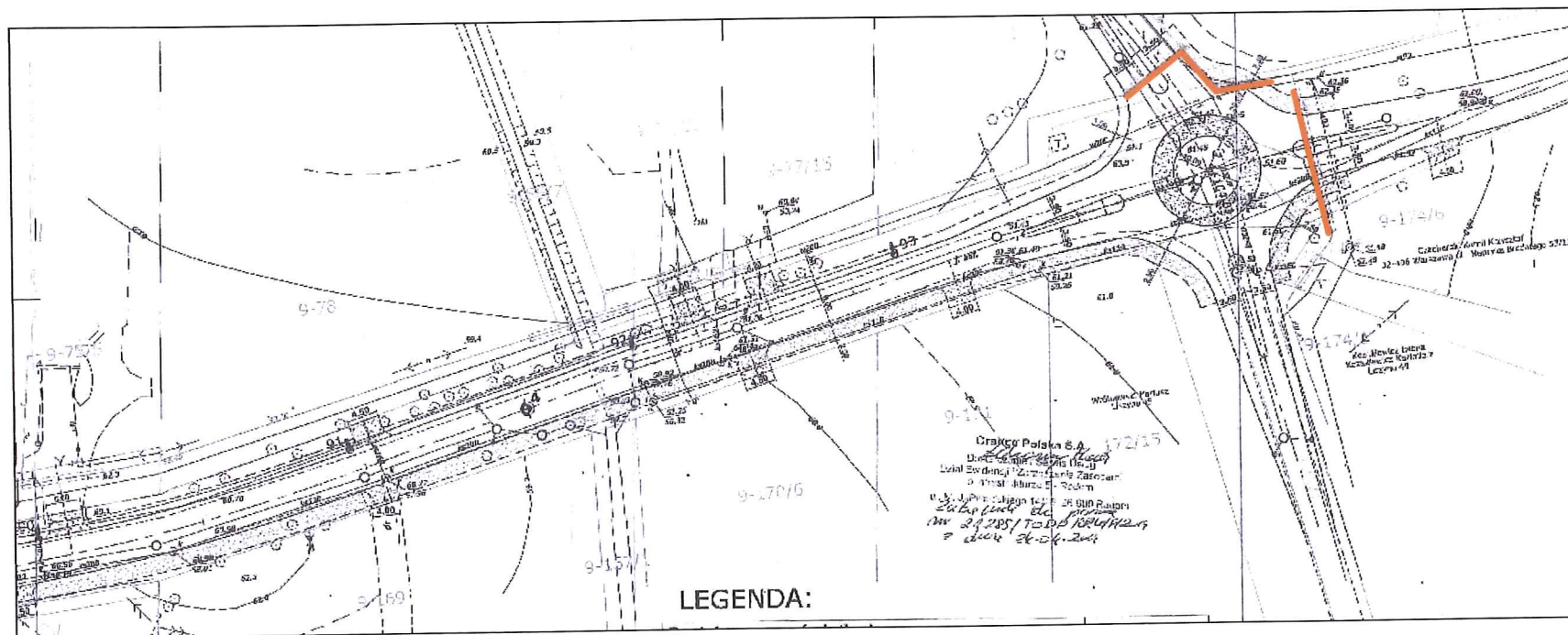
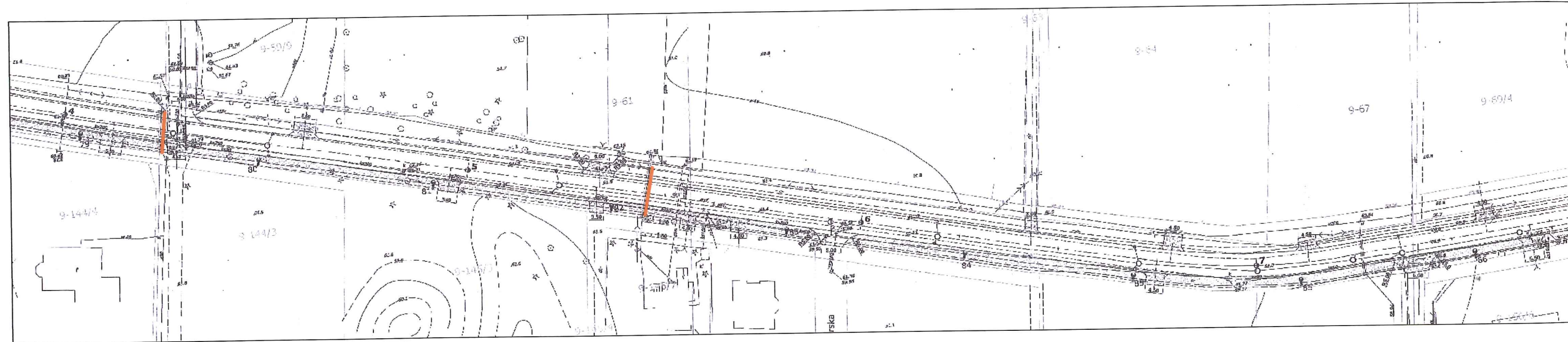
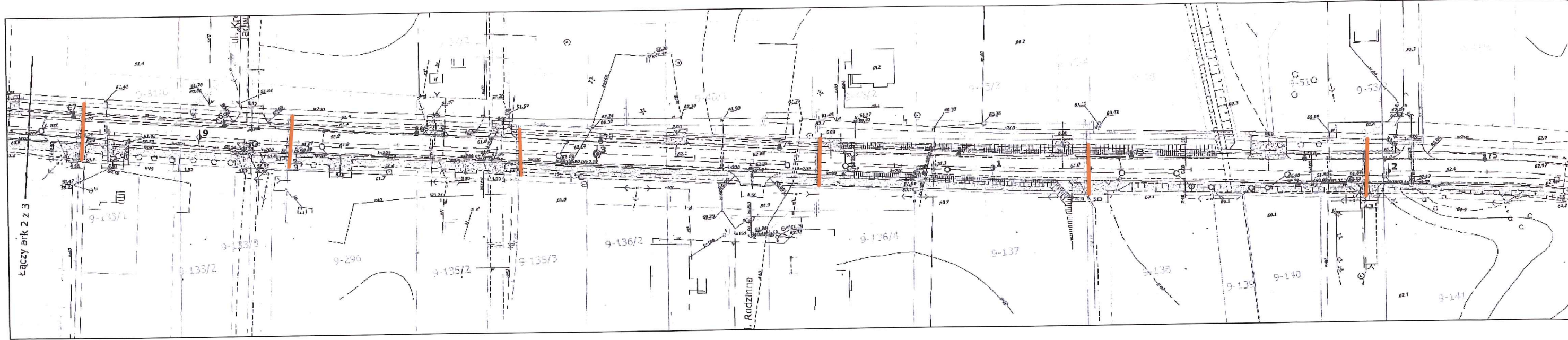
Orkię Polak S.A.  
 ul. ...  
 Dział ...  
 ...  
 ...  
 ...



Za zgodność  
z oryginałem

inż. Krzysztof Dominik

Uprawnienia budowlane do projektowania i kierowania  
robotami budowlanymi w specjalności: sieci i instalacji  
telekomunikacyjne: UAN II 7347-43/94





Płock, 06. marzec 2015r.

Orange Polska  
Hurt  
Dostarczanie i Serwis Usług  
Dział Ewidencji i Zarządzania Danymi o Infrastrukturze 5 Radom  
ul. 1-go Maja 7, 09-400 Płock  
tel.: 24 266 48 94  
www.hurt-tp.pl

ADO-M PROJEKT  
Andrzej Dobruch  
ul. Nałkowskiej 13  
09-200 Sierpc

Numer pisma: 13996/TODDRRU/P/2015  
Temat: opinia dla projektowanej trasy sieci telefonicznej

Szanowny Panie!

w odpowiedzi na pismo dotyczące uzgodnienia projektowanej trasy dla przebudowy sieci telefonicznej w związku z przebudową drogi gminnej w miejscowości Borowiaczki Pieńki-Bielino-Liszyno gmina Słupno informuje, że przedstawiona trasa przebudowy sieci telefonicznej oraz układ drogowy został uzgodniony bez uwag.

Wyjaśniam również że projekt budowlany oraz wykonawczy należy uzgodnić w ORANGE POLSKA S.A. zgodnie z pkt. 12 warunków technicznych nr 21285/TODDRRU/P/2014 z dnia 24.04.2014r.

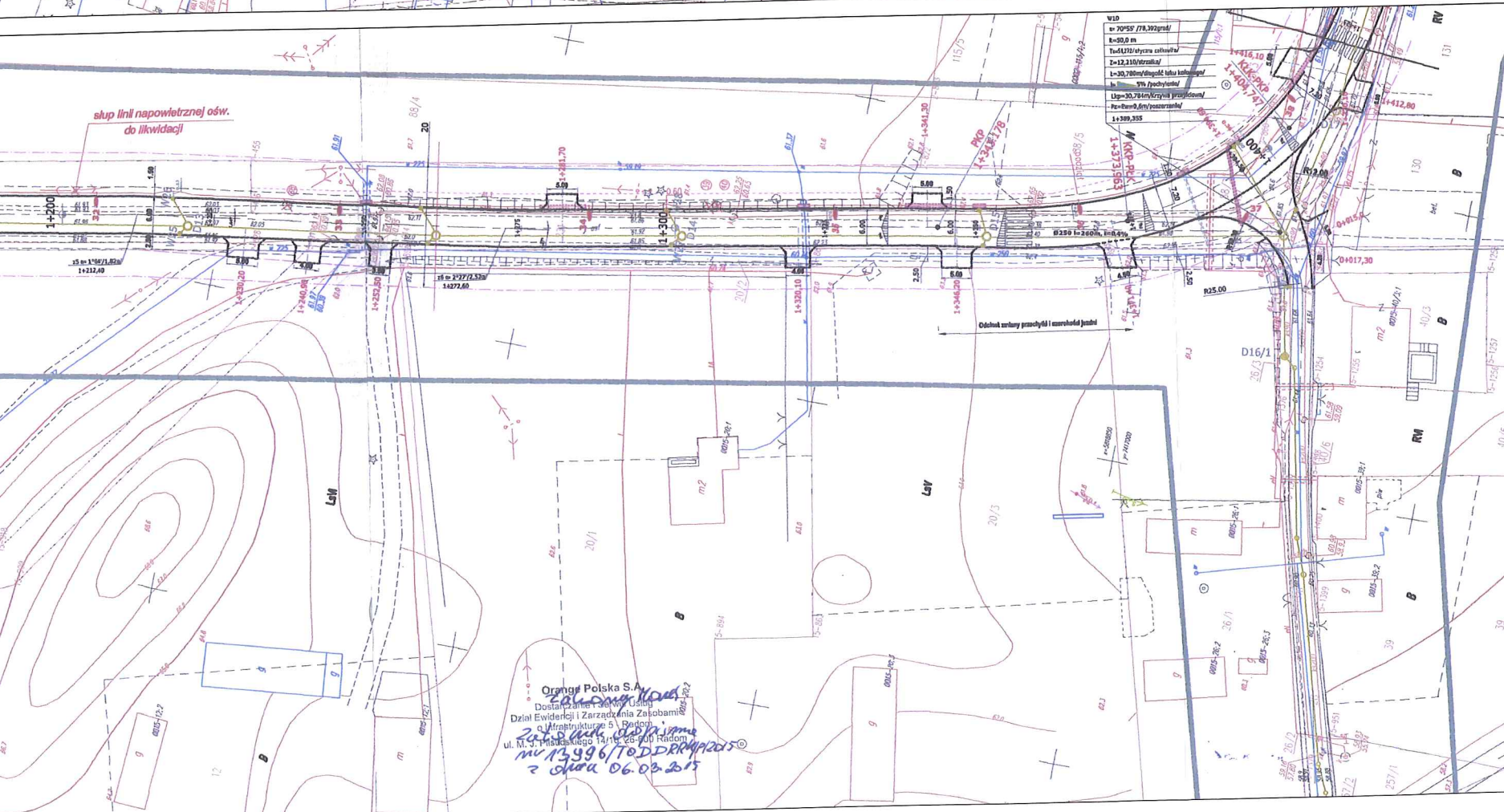
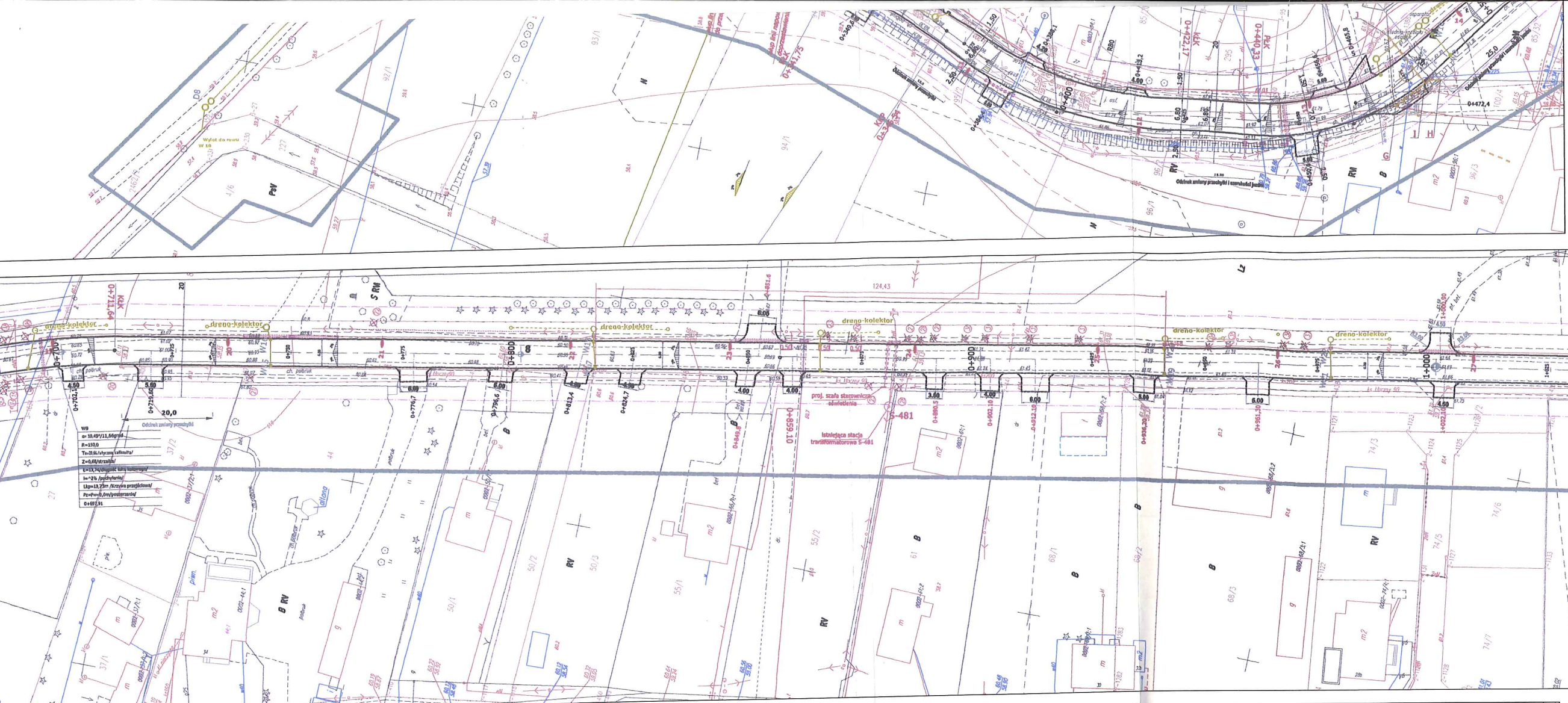
> Sprawę prowadzi Marek Łakomy tel. 501 125 363

Z poważaniem

Bogusław Kulesza  
Dział Ewidencji i Zarządzania Danymi  
o Infrastrukturze Radom

**Za zgodność  
z oryginałem**  
inż. Krzysztof Dominik  
Uprawnienia budowlane do projektowania i kierowania  
robotami budowlanymi w specjalności sieci i instalacji  
telekomunikacyjnych: UAN II 7342-43/94

Załączniki: 1. mapy  
Otrzymują: 1. Adresat  
2. a/a



**Legenda**

Kl. Otw.	Projektowany kabel telefoniczny	○
	Projektowany słupek telefoniczny	○
	Projektowana rura ochronna	○
	Linia telekom. do likwidacji	× × ×
	Słupek telekom. do likwidacji	○
	Kanalizacja deszczowa	○
	Proj. oświetlenie, linia kablowa, lampa, nr lampy	79
	Projektowany krawężnik wystający	—
	Projektowany krawężnik wtopiony	—
	Projektowane obrzeże chodnikowe	—
Oznaczenia drogowe	Oś drogi	—
	Nawierzchnia jezdni	—
	Projektowany chodnik	—
	Projektowany zjazd indywidualny	—
	Projektowany zjazd publiczny	—
	Projektowany ciąg pieszo-rowerowy	—
	Projektowany trawnik	—
	Granica własności	—
	Linie rozgraniczające dróg	—
	Linie podziału gruntów	—
Drzewa do wycinki	⊗	

**UWAGA**

1. Drzewa oznaczone do wycinki mogą zostać wykarczowane po uzyskaniu odpowiedniej decyzji Starostwa Powiatowego w Plocku.
2. Punkty A;B;C;D;K;L;N;M - punktu charakterystyczne przebudowy sieci gazowej.

BIEKT		Przebudowa drogi gminnej			
INWESTOR		w m. Borowiczki Pieńki- Bielino-Liszyno. km 0+000- 1+420			
Nazwa rysunku		GMINA SŁUPNO			
Temat rysunku		PROJEKT ZAGOSPODAROWANIA TERENU			
Branża		Droga, kan.deszczowa, oświetlenie, teletechnika			
Projektant	mgr inż. A. Gryckiewicz	Nr uprawnień	Wa 220/02	Data	01.2015
Nadzorca	mgr inż. Michał Pakiela	MAZ0172/FOOD/11			01.2015
Projektant	mgr inż. J. Moderacki	Wa 68/01			01.2015
Nadzorca	mgr inż. Maria Nowak	43/89			01.2015
Projektant	mgr inż. Jadviga Stasiak	29/89			01.2015

Za zgodność z oryginałem

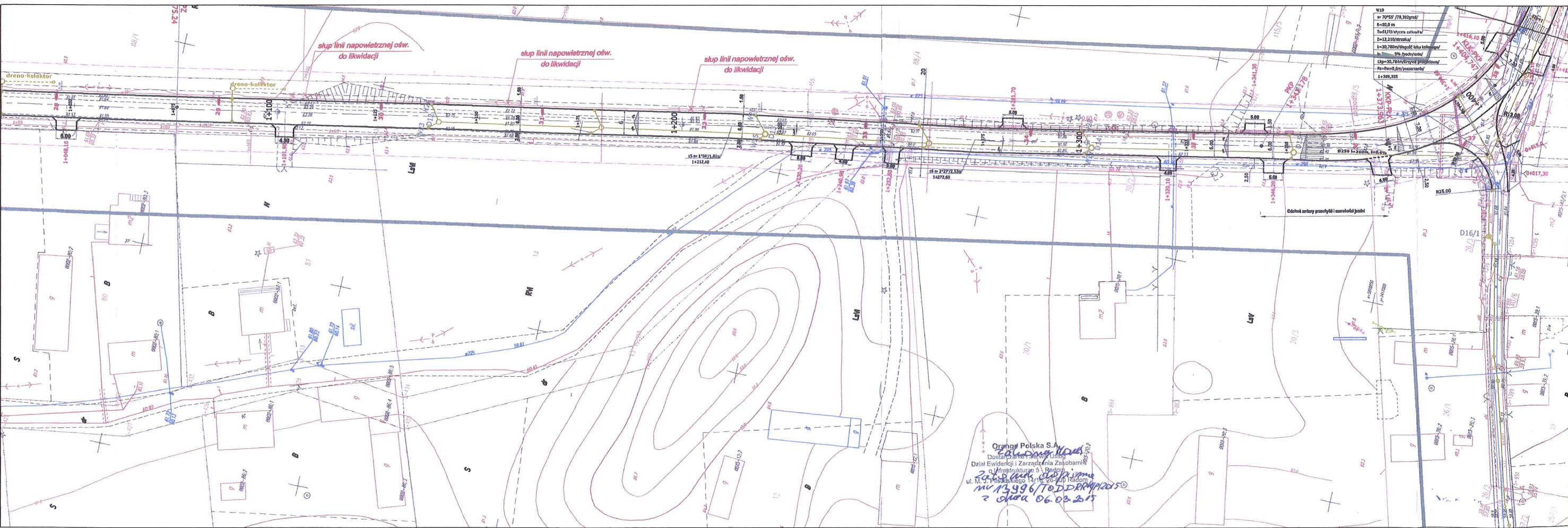
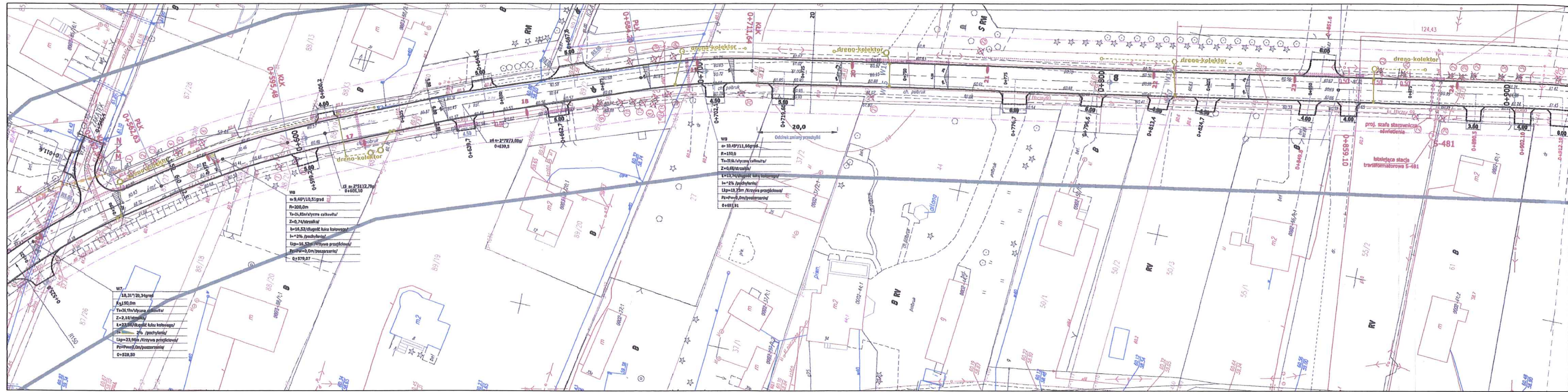
inż. Krzysztof Dominik

Uprawnienia budowlane do projektowania i kierowania robotami budowlanymi w specjalności: sieci i instalac, telekomunikacyjne: UAN II 7342-43/94

Rys.1 Ark.1.

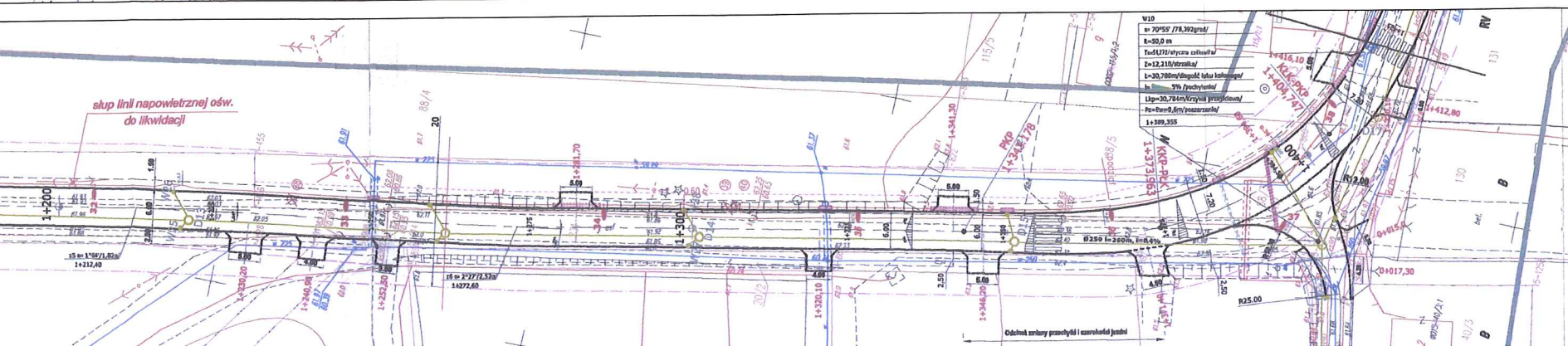
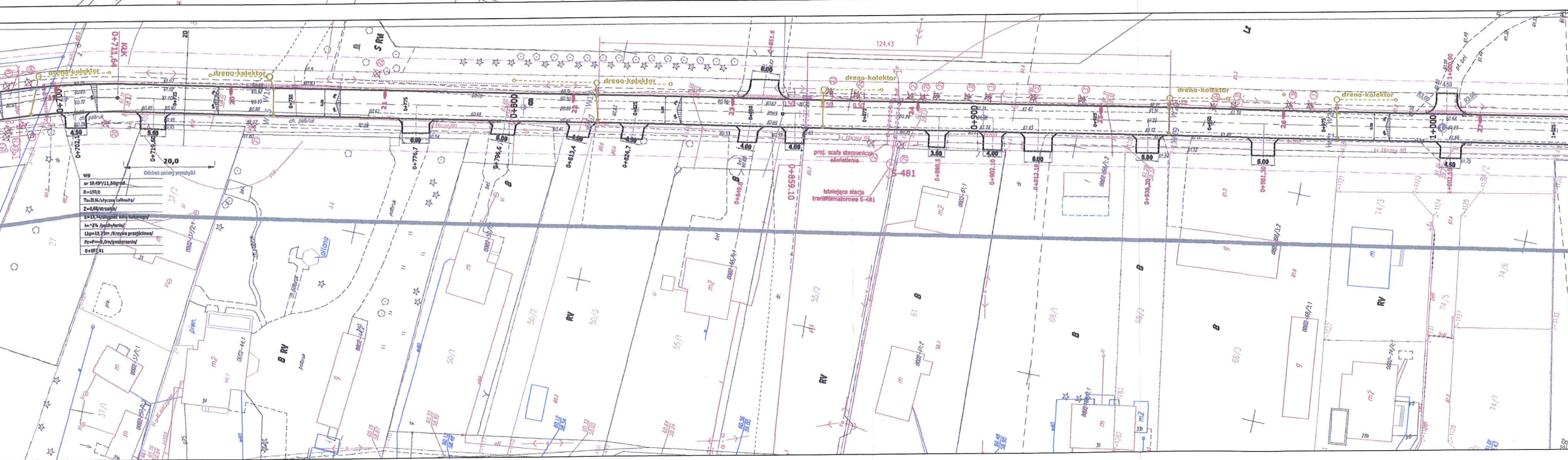
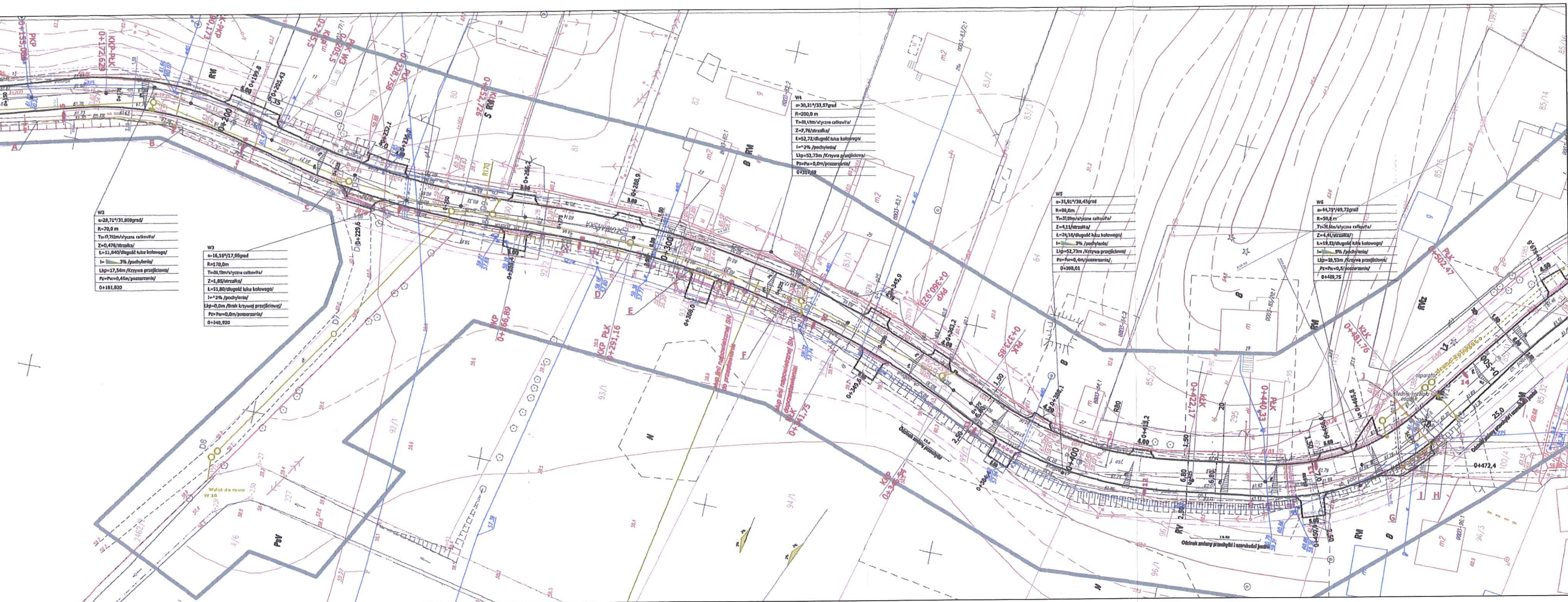
Orgrany Polsko S.A.  
Dział Inżynierii i Zarządzania Zakładami  
Dział Ewidencji i Zarządzania Zakładami  
ul. M. Skłodowska Curie 5, Radom  
nr 13 99 61 70 55 00 00 00 00 00  
z dnia 06.03.2015

P.1419.2014.226



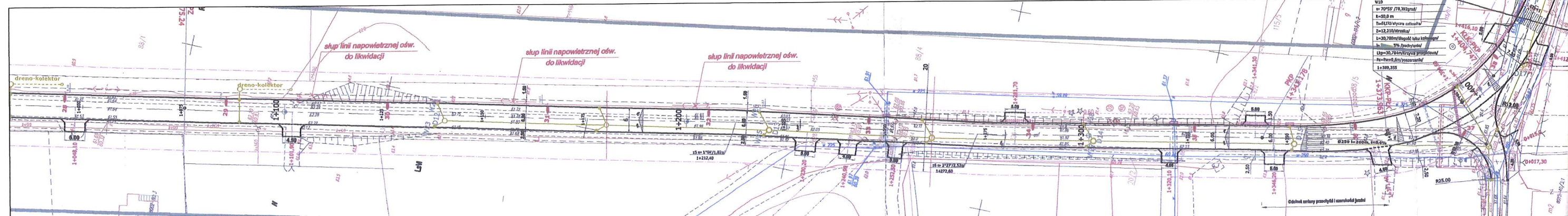
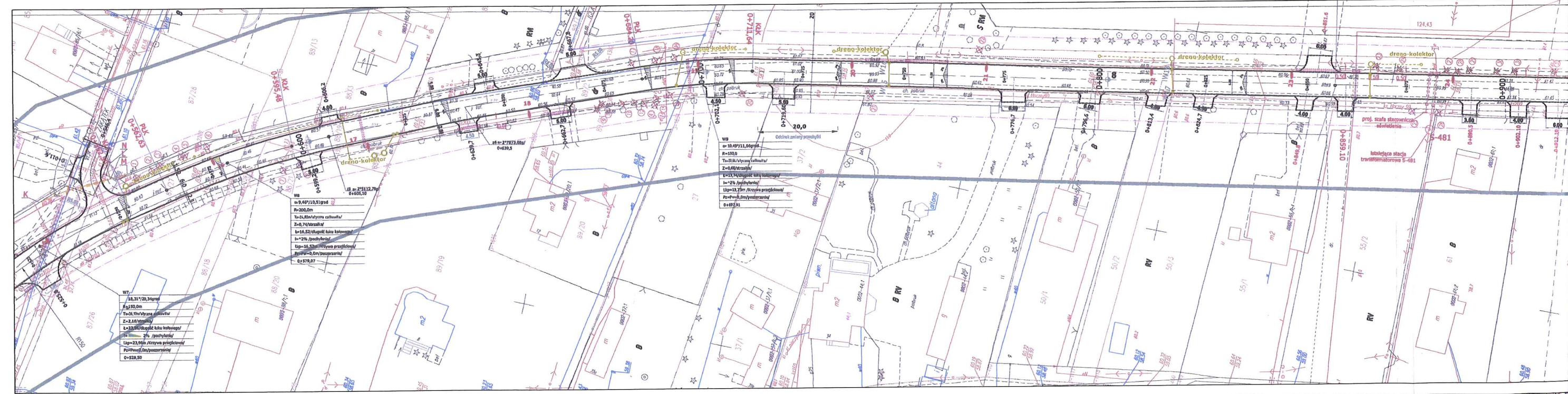
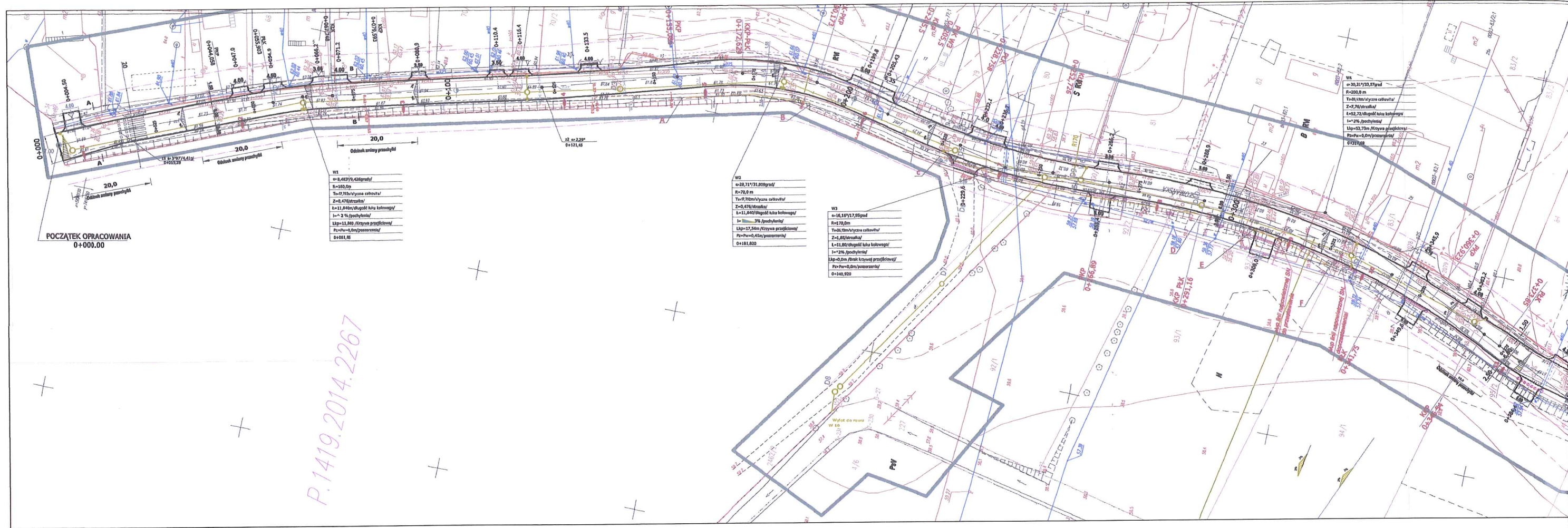
Orneta Polska S.A.  
Dział Inżynierii i Zarządzania Zakładami  
ul. M. J. Piłsudskiego 141c, 60-100 Radom  
nr 13 99 67 00 00  
2014.06.03.215



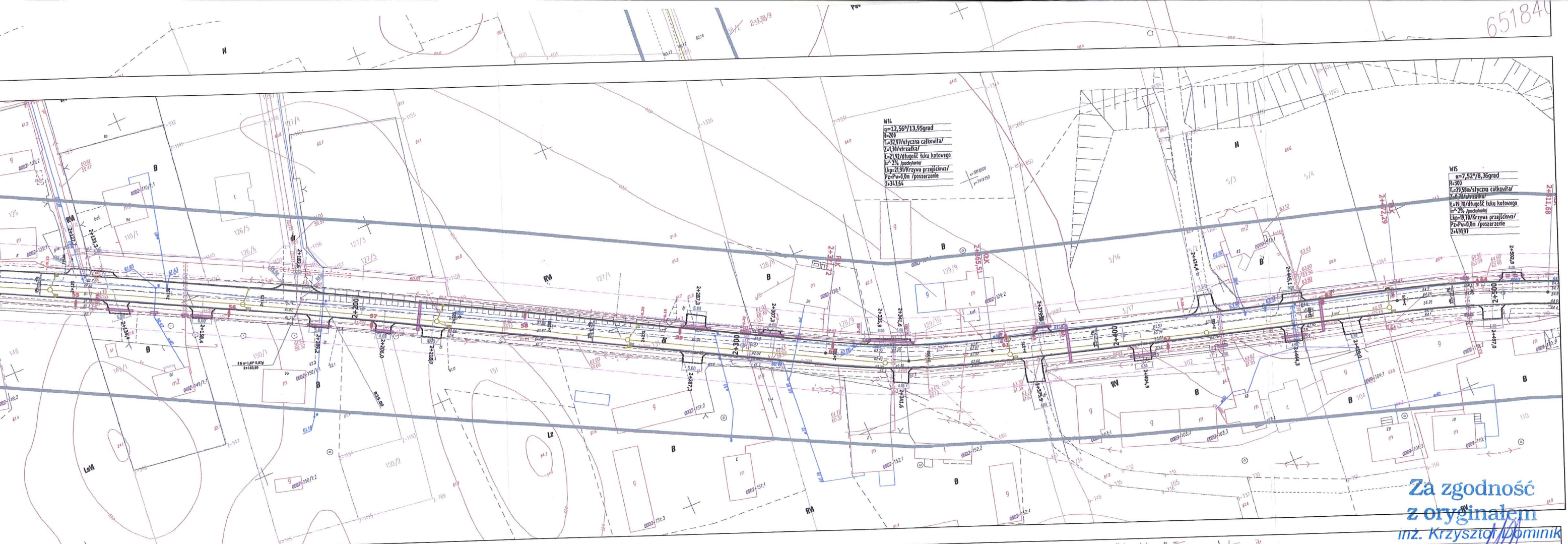


### Legenda

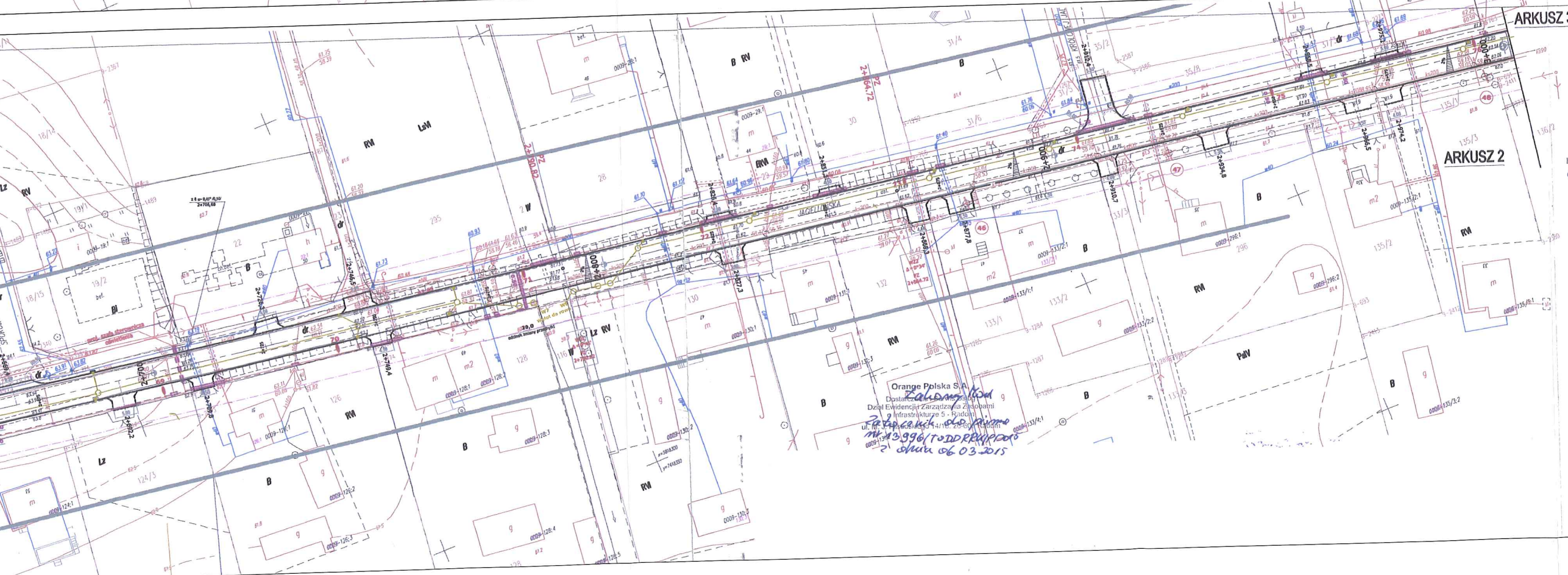
Telekomunikacja	Projektowany kabel telefoniczny	
	Projektowany słupek telefoniczny	
Kd.	Projektowana rura ochronna	
	Linia telekom. do likwidacji	
Ow.	Słupek telekom. do likwidacji	
	Kanalizacja deszczowa	
Owe	Proj. oświetlenie, linia kablowa, lampa, nr lampy	
	Projektowany krawężnik wystający	
Owe	Projektowany krawężnik wtopiony	
	Projektowane obrzeże chodnikowe	
	Oś drogi	
Owe	Nawierzchnia jezdni	
	Projektowany chodnik	



651840



Za zgodność  
 z oryginałem  
 inż. Krzysztof Dominik



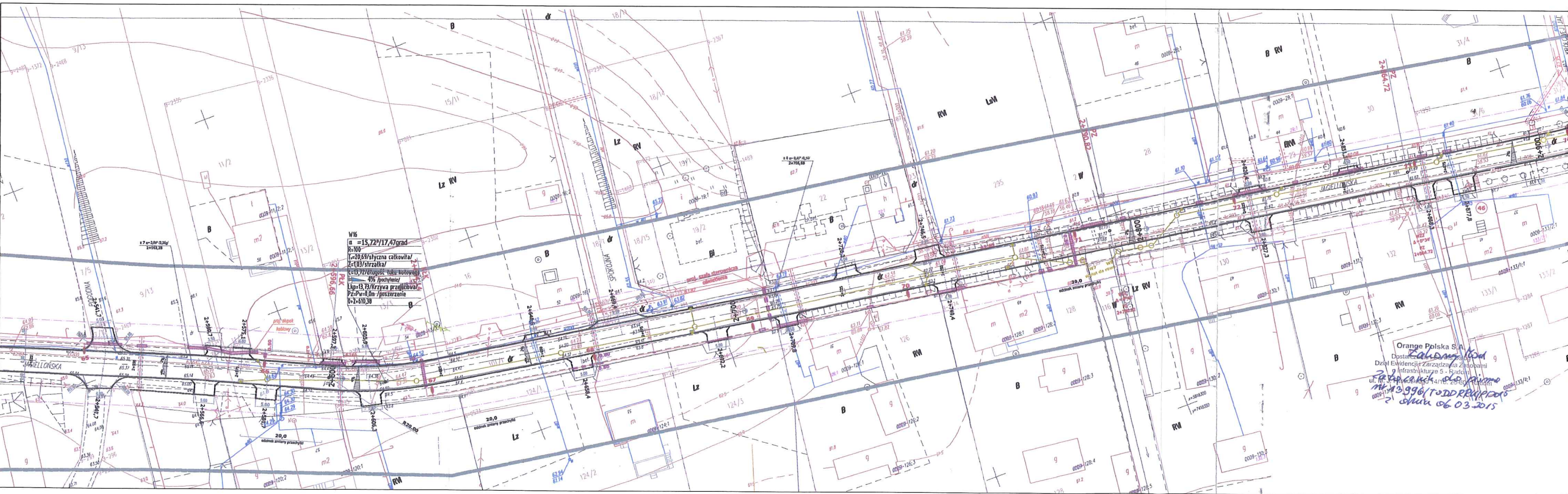
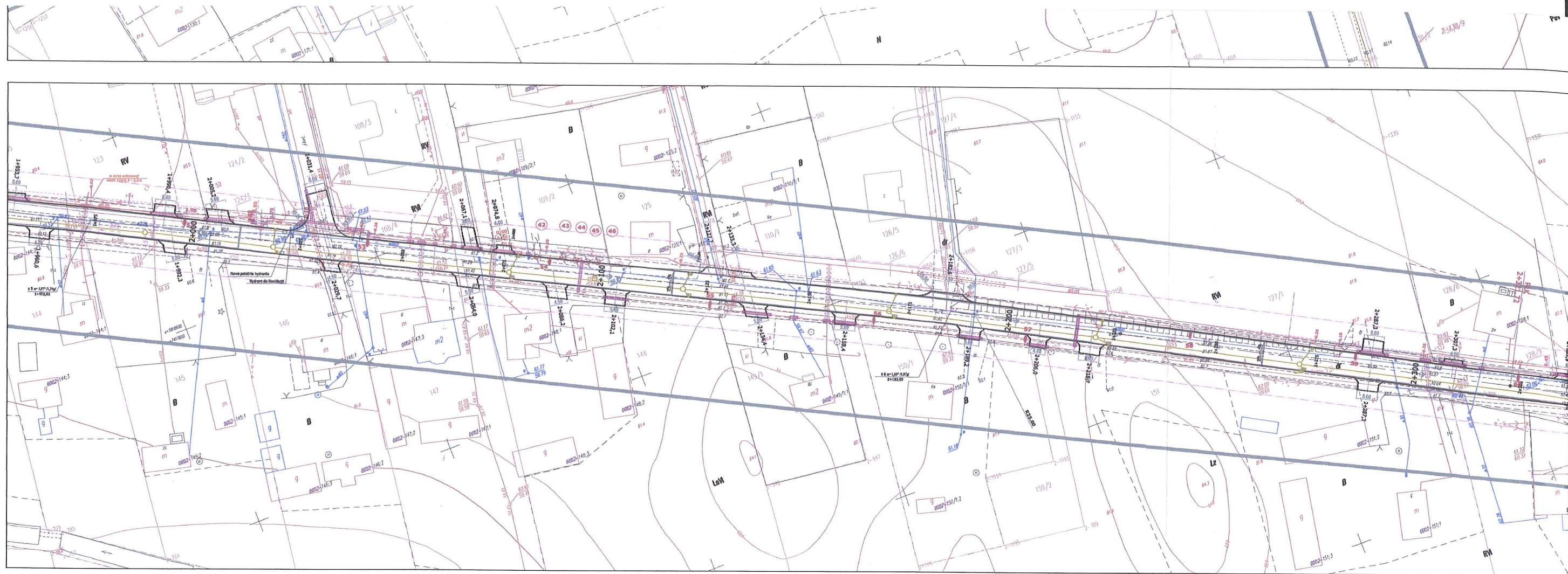
**Legenda** Uprawnienia budowlane do projektowania i kierowania robotami budowlanymi w szczególności: sieci i instalacji telekomunikacyjne: UAM II 7342-43/94

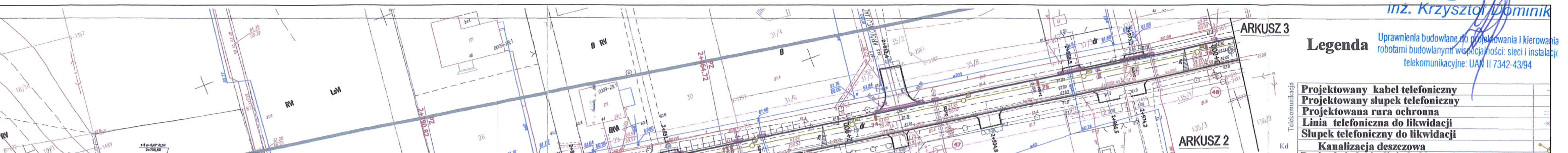
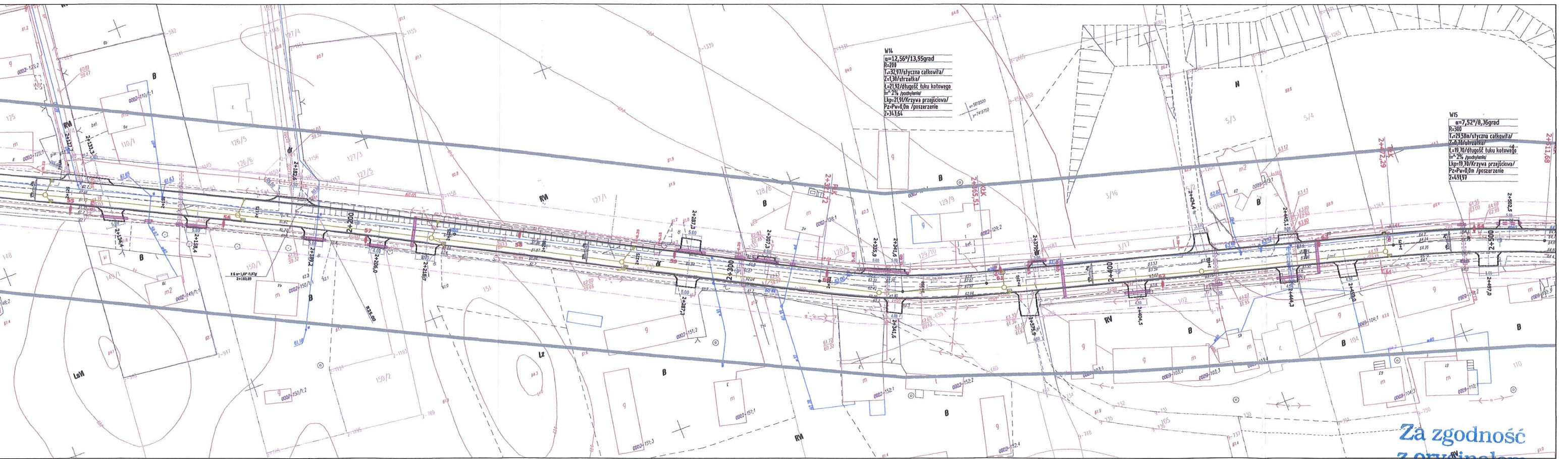
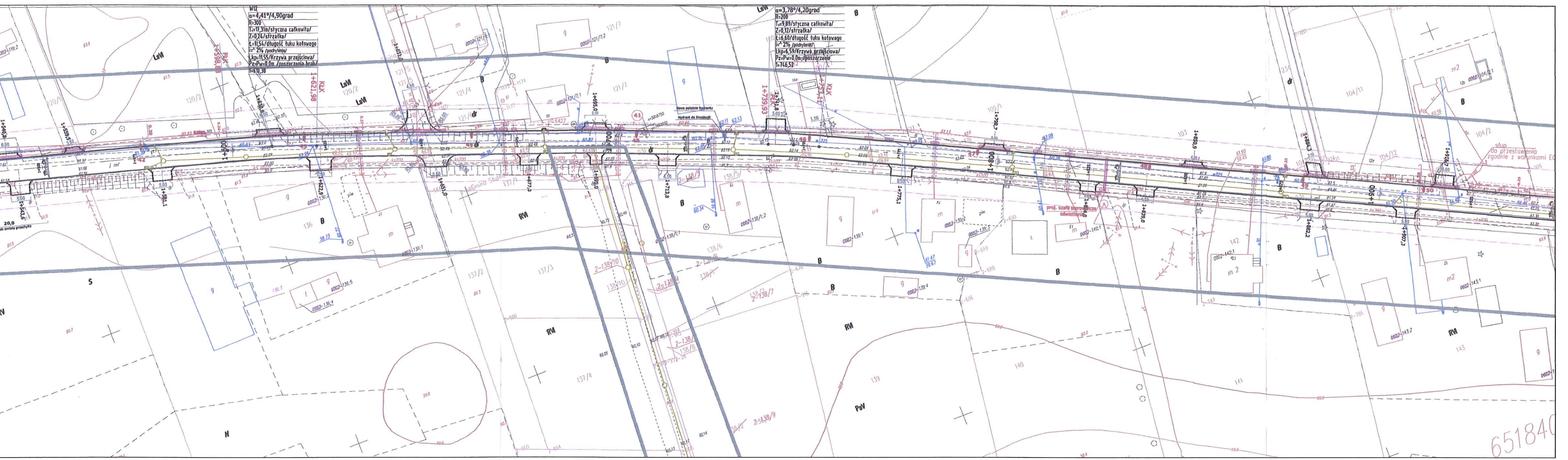
Telekomunikacja	Projektowany kabel telefoniczny
	Projektowany słupek telefoniczny
	Projektowana rura ochronna
	Linia telefoniczna do likwidacji
	Słupek telefoniczny do likwidacji
	Kanalizacja deszczowa
Kd	Proj. oświetlenie, linia kablowa, lampa, nr lampy
Ośw.	Projektowany krawężnik wystający
	Projektowany krawężnik wtopiony
	Projektowane obrzeże chodnikowe
	Oś drogi
	Nawierzchnia jezdni
Oznaczenia drogowe	Projektowany chodnik
	Projektowany zjazd indywidualny
	Projektowany zjazd publiczny
	Projektowany ciąg pieszo-rowerowy
	Projektowany trawnik
	Granica własności
	Linie rozgraniczające dróg
	Linie podziału gruntów
	Drzewa do wycinki

**Uwaga**  
 1. Drzewa oznaczone do wycinki mogą zostać wykarczowane po uzyskaniu prawomocnej decyzji Starosty Powiatowego w Plocku

OBIEKT	Przebudowa drogi gminnej w m. Borowiczki Pieńki- Bielino-Liszyno. km 1+42
INWESTOR	GMINA SŁUPNO
Treść rysunku	PROJEKT ZAGOSPODAROWANIA TERENU Droga, kan.deszczowa, oświetlenie, teletechnika

Rys.1 Ark.2.





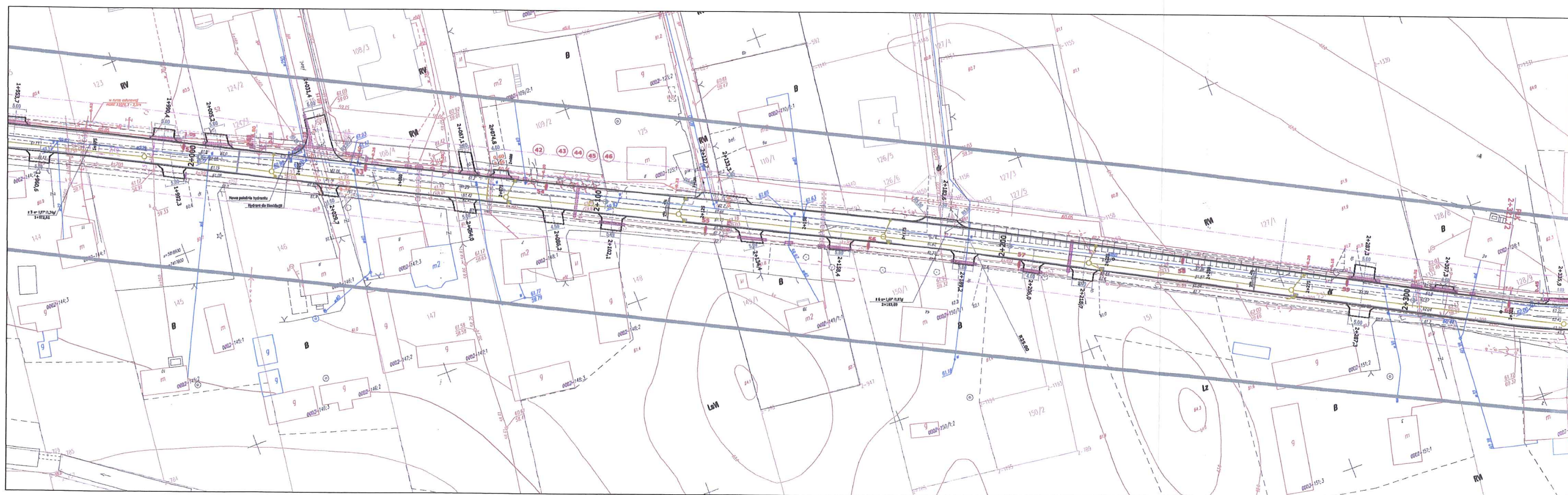
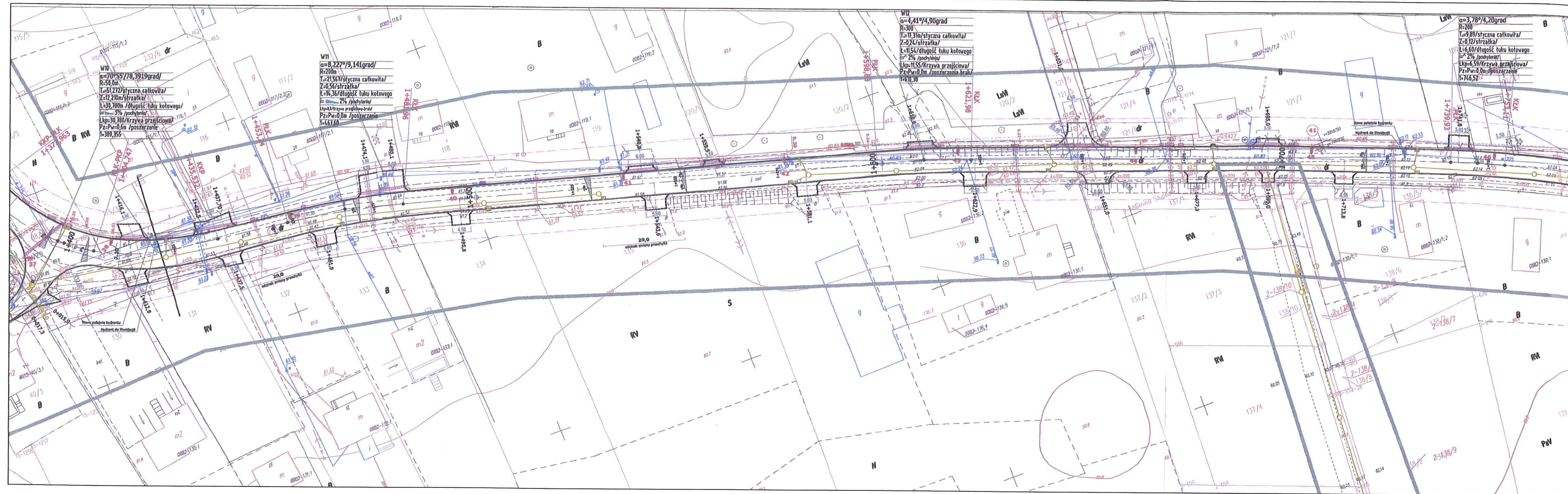
Za zgodność  
z oryginałem  
inż. Krzysztof Dominik

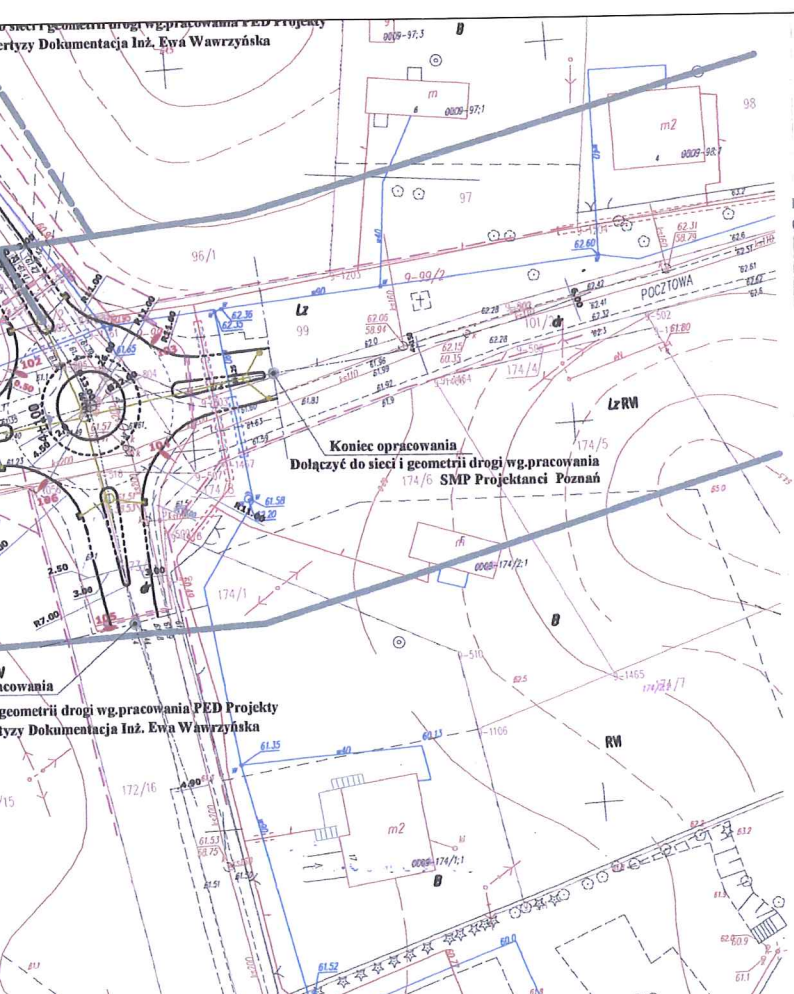
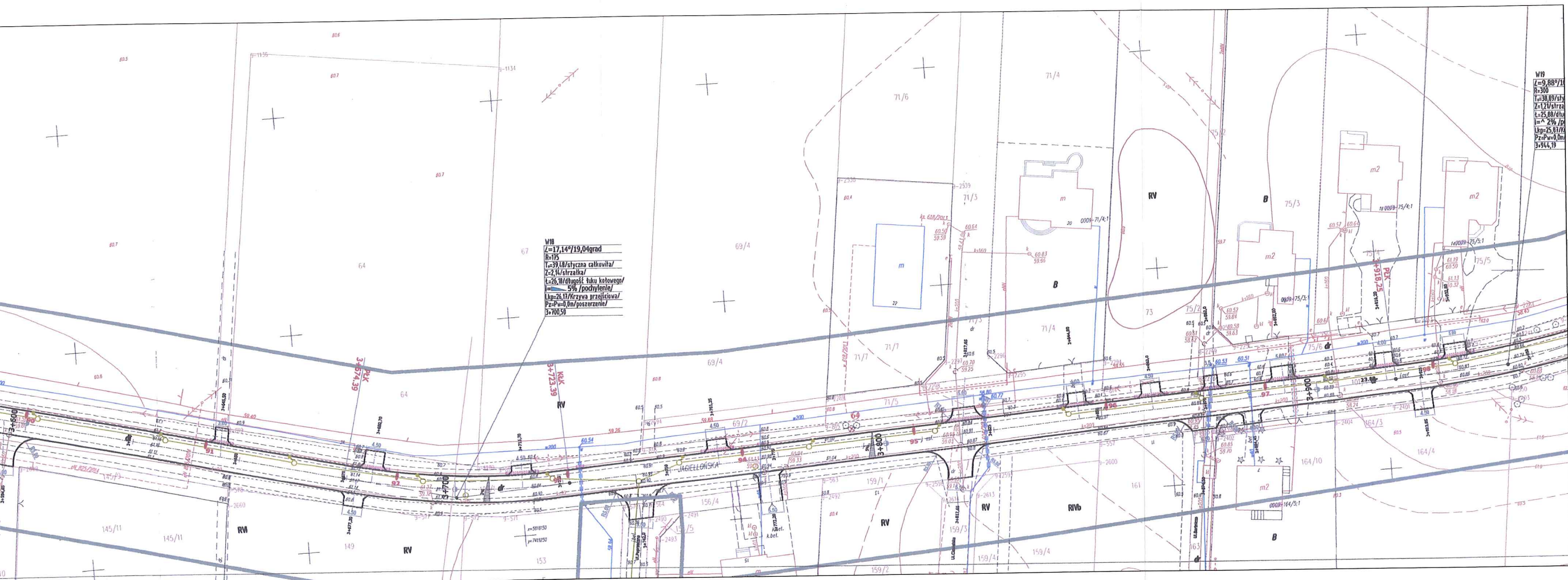
**Legenda** Upewnienia budowlane do projektowania i kierowania  
robotami budowlanymi w specjalności: sieci i instalacje  
telekomunikacyjne: UAM II 7342-43/94

- Projektowany kabel telefoniczny
- Projektowany słupek telefoniczny
- Projektowana rura ochronna
- Linia telefoniczna do likwidacji
- Słupek telefoniczny do likwidacji
- Kanalizacja deszczowa

ARKUSZ 3

ARKUSZ 2





### Legenda

Projektowany kabel telefoniczny	—
Projektowany słupek telefoniczny	○
Projektowana rura ochronna	—
Linia telekomunikacyjna do likwidacji	—
Słupek telekomunikacyjny do likwidacji	○
Kanalizacja deszczowa	—
Proj. oświetlenie, linia kablowa, lampa, nr lampy	79
Projektowany krawężnik wystający	—
Projektowany krawężnik wtopiony	—
Projektowane obrzeże chodnikowe	—
Oś drogi	—
Nawierzchnia jezdni	—
Projektowany chodnik	—
Projektowany zjazd indywidualny	—
Projektowany zjazd publiczny	—
Projektowany ciąg pieszo-rowerowy	—
Projektowany trawnik	—
Granica własności	—
Linie rozgraniczające dróg	—
Linie podziału gruntów	—
Drzewa do wycinki	⊗

### Legenda

1. Drzewa oznaczone do wycinki mogą zostać wykarczowane po uzyskaniu odpowiedniej prawomocnej decyzji Starostwa Powiatowego w Płocku.

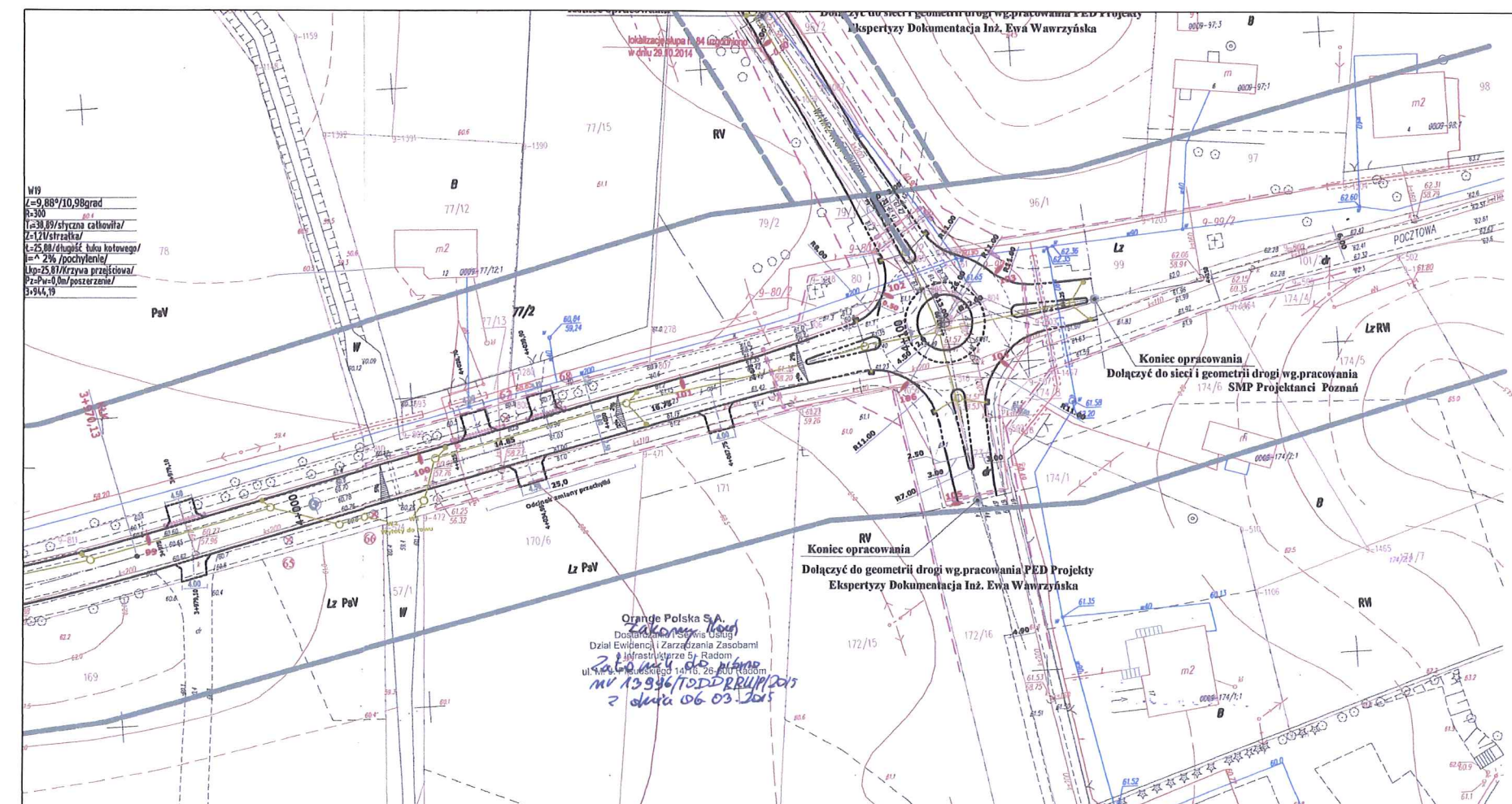
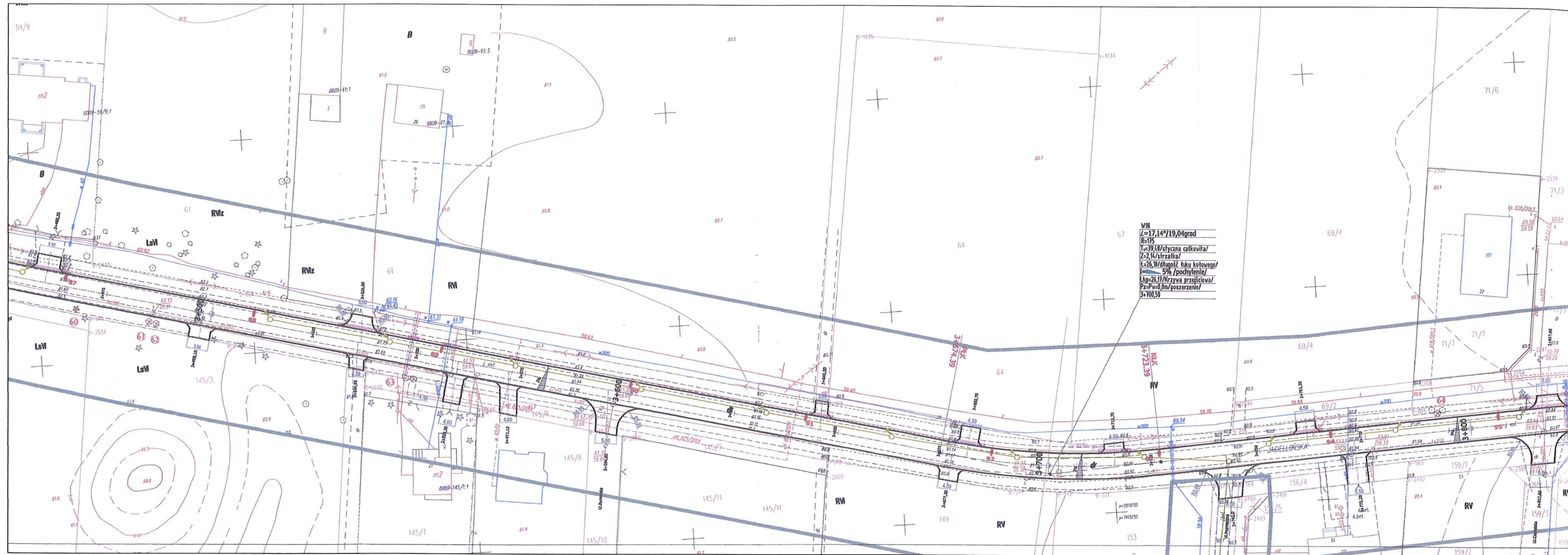
Przebudowa drogi gminnej						
OBIEKT w m. Borowiczki Pieńki- Bielino-Liszyno. km 3+000-4+100						
INWESTOR GMINA SŁUPNO						
Treść rysunku PROJEKT ZAGOSPODAROWANIA TERENU Droga, kan. deszczowa, oświetlenie, teletechnika						
Stanowisko	Branża	Imię i nazwisko	Nr uprawnień	Data	Podpis	Nr rysunku
Projektant	Drogowa	mgr inż. A. Gryckiewicz	Wa 220/02	01.2015		1 Ark. 3
Sprawdził	Drogowa	mgr inż. Michał Pakieła	MAZ.0172POOD.01	01.2015		
Projektant	Sanitarna	mgr inż. J. Moderacki	Wa 68/01	01.2015		
Sprawdził	Sanitarna	mgr inż. Maria Nowak	43/89	01.2015		
Projektant	Elektryczna	mgr inż. Indziejna Stasiak	79/89	01.2015		

Za zgodność z oryginałem

inż. Krzysztof Dominik

Uprawnienia budowlane do projektowania i kierowania robotami budowlanymi w specjalności: sieci i instal. telekomunikacyjne: UAN II 7342-43/94

Rys.1 Ark.3.



### Legenda

Telekomunikacja	Projektowany kabel telefoniczny	---
	Projektowany słupek telefoniczny	○
	Projektowana rura ochronna	---
	Linia telekomunikacyjna do likwidacji	× × ×
	Słupek telekomunikacyjny do likwidacji	□
	Kanalizacja deszczowa	---
Kd	Proj. oświetlenie, linia kablowa, lampa, nr lampy	○
Ośw.	Projektowany krawężnik wystający	---
	Projektowany krawężnik wtopiony	---
	Projektowane obrzeże chodnikowe	---
	Oś drogi	---
	Nawierzchnia jezdni	---
	Projektowany chodnik	---
	Projektowany zjazd indywidualny	---
	Projektowany zjazd publiczny	---
	Projektowany ciąg pieszo-rowerowy	---
	Projektowany trawnik	---
	Granica własności	---
	Linie rozgraniczające dróg	---
	Linie podziału gruntów	---
	Drzewa do wycinki	⊗

### Legenda

1. Drzewa oznaczone do wycinki mogą zostać wykarczowane po uzyskaniu odpowiedniej prawomocnej decyzji Starostwa Powiatowego w Plocku.

OBIEKT		Przebudowa drogi gminnej		
		w m. Borowiczki Pieńki-Bielino-Liszyno, km 3+000-4+100		
INWESTOR		GMINA SŁUPNO		
Treść rysunku		PROJEKT ZAGOSPODAROWANIA TERENU		
		Droga, kan. deszczowa, oświetlenie, teletechnika		
Stanowisko	Branża	Imię i nazwisko	Nr uprawnień	Data
Projektant	Drogowa	mgr inż. A. Gryckiewicz	Wa 220/02	01.2015
Sprawdził	Drogowa	mgr inż. Michał Pakieła	MAZ0172FOOD11	01.2015
Projektant	Sanitarna	mgr inż. J. Morderacki	Wa 68/01	01.2015
Sprawdził	Sanitarna	mgr inż. Maria Nowak	43/89	01.2015
Projektant	Elektro	mgr inż. Justyna Stasiak	29/89	01.2015
				Branża drogowo-geodezyjno-telekomunikacyjna
				Skala 1:500
				Nr rysunku
				<b>1</b>
				<b>Ark. 3</b>

Orange Polska S.A.  
 Dział Ewidencji i Zarządzania Zasobami  
 Infrastruktury 5, Radom  
 ul. Włocławek 140, 26-100 Radom  
 nr 13946/10/DE/2015  
 z dnia 06.03.2015



