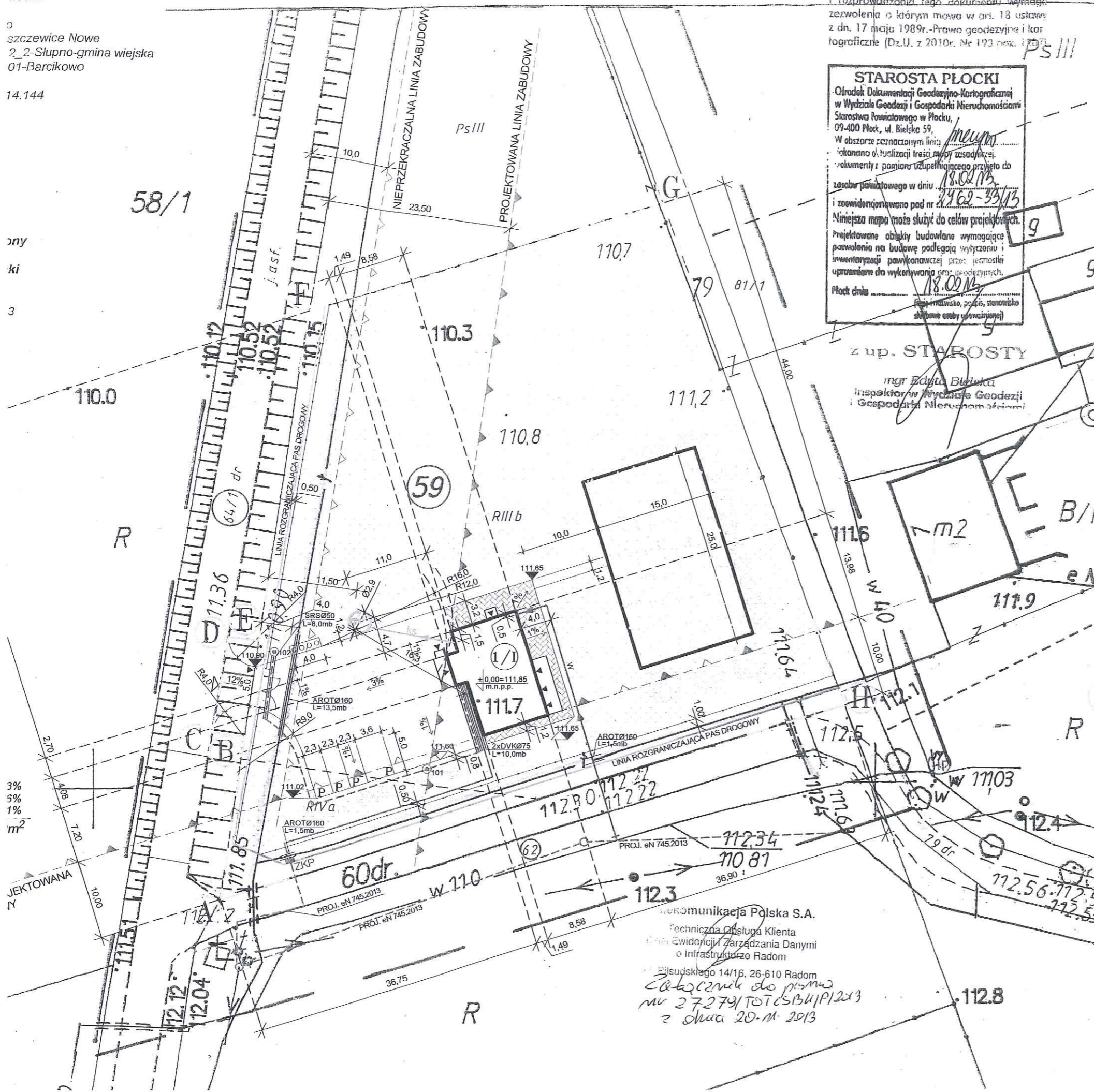


wieckie

0
szczewice Nowe
2_2-Ślupno-gmina wiejska
01-Barcikowo

14.144

ony
ki
3



Koprowszczenie, rozprawdzanie, oraz reprodukcowanie w celu rozpowszechniania i rozprowadzania tego dokumentu wymaga zezwolenia o którym mowa w art. 18 ustawy z dn. 17 maja 1989r.-Prawo geodezyjne i kartograficzne (Dz.U. z 2010r. Nr 193 poz. 1301)

STAROSTA PŁOCKI
 Ośrodek Dokumentacji Geodezyjno-Kartograficznej w Wydziale Geodezji i Gospodarki Nieruchomościami Starostwa Powiatowego w Płocku, 09-400 Płock, ul. Bielska 59,
 W obszarze oznaczonym linią...
 dokonano o. luzacji trasy...
 dokumenty i pomiar uzupełniający przyjęto do zasobu powiatowego w dniu 18.02.13
 i zwiedziono w dniu 18.02.13
 Nijesza mapa może służyć do celów projektowych.
 Projektowane obiekty budowlane wymagające pozwolenia na budowę podlegają wytyczeniu i inwentaryzacji powiatowej przez jednostki uprawnione do wykonywania prac geodezyjnych.
 Płock dnia 18.02.13
 (Podpis i stempel)

z up. STAROSTY
 mgr Edyta Błotnicka
 Inspektor w Wydziale Geodezji i Gospodarki Nieruchomościami

LEGENDA:

- (1/1) - PROJ. BUDYNEK ŚWIETLICY WIEJSKIEJ
- W - PROJ. PRZYŁĄCZE WODOCIĄGOWE PEde Ø40 L=35,4m i=1,7%- WG ODRĘBNEGO OPRACOWANIA
- W - PROJ. PRZYKANALIK KANALIZACJI SANITARNEJ PVC Ø160 L=11,1m i=9,7%
- - PROJ. SZAMBO SZCZELNE POJEMNOŚCI 9,0m³
- W - PROJ. WEWNĘTRZNA LINIA ZASILAJĄCA, KABEL YAKXS 4x35mm² L=45,0m
- W - PROJ. KABEL OŚWIETLENIOWY YKY 4x6mm² L=58,5m
- ZKP - PROJ. ZŁĄCZE KONTROLNO-POMIAROWE WG ODRĘBNEGO OPRACOWANIA
- ⊙101/102 - PROJ. LATARNIE OŚWIETLENIOWE, PARKOWE
- W - PROJ. RURY OCHRONNE: SRSØ50,2xDVKØ75,DWUDZIELNA AROTØ160
- - PROJ. MIEJSCE CZASOWEGO GROMADZENIA ODPADÓW STAŁYCH
- - PROJ. POWIERZCHNIE UTWARDZONE KOSTKĄ BET. GR. 8cm
- P - PROJ. MIEJSCA POSTOJOWE DLA POJAZDÓW MECHANICZNYCH
- - PROJ. POWIERZCHNIE UTWARDZONE KOSTKĄ BET. GR. 6cm
- ▽ - OZNACZENIE PROJ. WJAZDU I WEJŚĆ
- W - PROJ. OGRODZENIE Z BRAMĄ WJAZDOWĄ 4,0mb I FURTKĄ 1,0mb WG ODRĘBNEGO OPRACOWANIA
- W - PROJ. POWIERZCHNIA TERENU Z PRZEZNACZENIEM NA PLAC ZABAW WG ODRĘBNEGO OPRACOWANIA
- HP - ISTN. HYDRANT P.POŻ.
- - PROJ. NASADZENIA-ZIELEŃ NISKA
- - PROJ. NASADZENIA-ZIELEŃ ŚREDNIA
- - PROJ. TRAWNIK

UZGODNIENIE
 zgodność kserokopii z oryginałem
 Projektant: *[Signature]*
 20.11.2013.

A - H - GRANICA OPRACOWANIA I ODDZIAŁYWANIA

JT	PRACOWNIA PROJEKTOWA arch. Justyna Turlińska-Górnzy Nieżywiec 104 77-300 Człuchów	tel. kom. 0 509 093 621 tel. kom. 0 605 835 076 e-mail: jt-projekt@wp.pl	RYS. NR 1
INWESTOR: ADRES:	GMINA ŚLUPNO UL. MISZEWSKA 8a 09-472 ŚLUPNO		
TEMAT:	BUDYNEK ŚWIETLICY WIEJSKIEJ WRAZ Z WEWNĘTRZNYMI INSTALACJAMI WOD. KAN. C.O.,ELEKTROENERGETYCZNĄ N.N., ODGROMOWĄ, PRZYŁĄCZE WODOCIĄGOWE, WEWNĘTRZNA LINIA ZASILAJĄCA, INSTALACJA OŚWIETLENIA ZEWNĘTRZNEGO, PRZYKANALIK SANITARNY ZE SZCZELNYM SZAMBEM O POJ. 9m ³ ZJAZD Z DROGI GMINNEJ DZ. NR 64/1, PARKING Z MIEJSCAMI POSTOJOWYMI		
ADRES:	BARCIKOWO, DZ. NR 59, OBRĘB NR 0001-BARCIKOWO		
NAZWA RYSUNKU:	PROJEKT ZAGOSPODAROWANIA TERENU	SKALA 1:500	
PROJEKTANT ARCHITEKTURA KONSTRUKCJA	inż. PIOTR SCHULZ Upr. bud. nr GP-KZ-7342/148/93 do projektowania w specjalności konstr.-budowlanej	01.07.2013r.	
PROJEKTANT BRANŻA SANITARNA	BARBARA JAŹDZEWSKA Upr. bud. nr GP-KZ-7342-239/93 Upr. bud. nr GP-KZ-7342-183/94 do projektowania w zakresie sieci i inst. wod.kan.,co i gaz	01.07.2013r.	
PROJEKTANT BRANŻA ELEKTRYCZNA	EDMUND HAPKA Upr. bud. nr UAN-KZ-7210/380/87 Upr. bud. nr UAN-KZ-720/210/89 do projektowania w zakresie sieci i inst. elektrycznych	01.07.2013r.	

komunikacja Polska S.A.
 Techniczna Obsługa Klienta
 Centrala Ewidencji i Zarządzania Danymi
 o Infrastrukturze Radom
 Al. Jędruskiego 14/16, 26-610 Radom
 załącznik do projektu
 nr 27279/TOTCSB/1/P/2013
 z dnia 20.11.2013

wieckie
 oszczewice Nowe
 12_2-Słupno-gmina wiejska
 001-Barcikowo

14.144

ony

cki

13

13%

96%

01%

0m²

PROJEKTOWANA

WY

Koprowszechnianie, rozprowadzanie, oraz
 reprodukowanie w celu rozpowszechniania
 i rozprowadzania tego dokumentu wymaga
 zezwolenia o którym mowa w art. 18 ustawy
 z dn. 17 maja 1989r.-Prawo geodezyjne i kar-
 tograficzne (Dz.U. z 2010r. Nr 193 poz. 1297)

LEGENDA:

STAROSTWO POWIATOWE w PŁOCKU
 Wydział Architektury i Budownictwa
 09-400 Płock, ul. Bielska 59

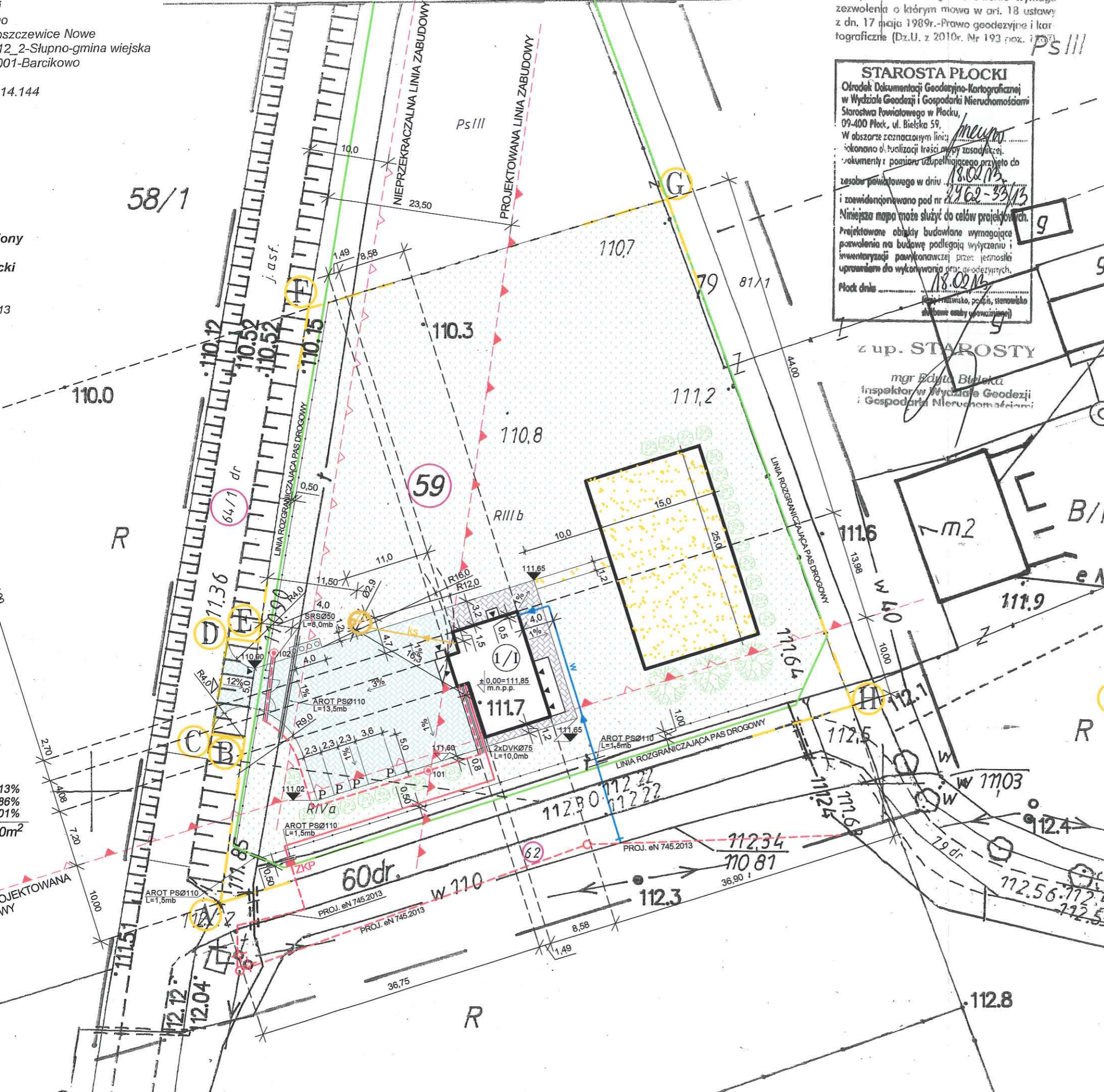
- (1/1) - PROJ. BUDYNEK ŚWIETLICY WIEJSKIEJ
- PROJ. PRZYŁĄCZE WODOCIĄGOWE PEde Ø40
L=35,4m i=1,7%
- PROJ. PRZYKANALIK KANALIZACJI SANITARNEJ PVC Ø160
L=11,1m i=9,7%
- PROJ. SZAMBO SZCZELNE POJEMNOŚCI 9,0m³
- PROJ. WEWNĘTRZNA LINIA ZASILAJĄCA, KABEL YAKXS 4x35mm²
L=45,0m
- PROJ. KABEL OŚWIETLENIOWY YKY 4x6mm²
L=58,5m
- PROJ. ZŁĄCZE KONTROLNO-POMIAROWE
WG ODRĘBNEGO OPRACOWANIA
- PROJ. LATARNIE OŚWIETLENIOWE, PARKOWE
- PROJ. RURY OCHRONNE: SRSØ50, 2xDVKØ75,
GRUBOŚCIENNA DWUDZIELNA AROT PSØ110
- PROJ. MIEJSCE CZASOWEGO GROMADZENIA ODPADÓW STAŁYCH
- PROJ. POWIERZCHNIE UTWARDZONE KOSTKĄ BET. GR. 8cm
- PROJ. MIEJSCA POSTOJOWE DLA POJAZDÓW MECHANICZNYCH
- PROJ. POWIERZCHNIE UTWARDZONE KOSTKĄ BET. GR. 6cm
- OZNACZENIE PROJ. WJAZDU I WEJŚĆ
- PROJ. OGRODZENIE Z BRAMĄ WJAZDOWĄ 4,0mb I FURTKĄ 1,0mb
- PROJ. POWIERZCHNIA TERENU Z PRZEZNACZENIEM NA PLAC ZABAW
- ISTN. HYDRANT P.POŻ.
- PROJ. NASADZENIA-ZIELEŃ NISKA
- PROJ. NASADZENIA-ZIELEŃ ŚREDNIA
- PROJ. TRAWNIK

A-H-GRANICA OPRACOWANIA I ODDZIAŁYWANIA

STAROSTA PŁOCKI
 Ośrodek Dokumentacji Geodezyjno-Kartograficznej
 w Wydziale Geodezji i Gospodarki Nieruchomościami
 Starostwa Powiatowego w Płocku,
 09-400 Płock, ul. Bielska 59.
 W obszarze zaznaczonymi liniami
 wykonano odczyty i pomiary zasadniczej
 dokumentacji i pomiar uzupełniającego przyjęto do
 zasobu powiatowego w dniu 18.02.13
 2962-33113
 i zwiedziono w dniu 18.02.13
 Niniejsza mapa może służyć do celów projektowych.
 Projektowane obiekty budowlane wymagające
 pozwolenia na budowę podlegają wytyczeniu i
 inwentaryzacji państwowej przez jednostki
 uprawnione do wykonywania prac geodezyjnych.
 Płock dnia 18.02.13
 mgr inż. Justyna Turlińska, podpis, stanowisko
 starszy inżynier geodezji

z up. STAROSTY
 mgr Edyta Bielska
 Inspektor w Wydziale Geodezji
 i Gospodarki Nieruchomościami

JT	PRACOWNIA PROJEKTOWA arch. Justyna Turlińska-Górzny Nieżywiec 104 77-300 Człuchów	tel. kom. 0 509 093 621 tel. kom. 0 605 835 076 e-mail: jt-projekt@wp.pl	RYŚ. NR 1
INWESTOR: ADRES:	GMINA SŁUPNO UL. MISZEWSKA 8a 09-472 SŁUPNO		
TEMAT:	BUDYNEK ŚWIETLICY WIEJSKIEJ WRAZ Z WEWNĘTRZNYMI INSTALACJAMI WOD. KAN., C.O., ELEKTROENERGETYCZNĄ N.N., ODGROMOWĄ, PRZYŁĄCZNE WODOCIĄGOWE, WEWNĘTRZNA LINIA ZASILAJĄCA, INSTALACJA OŚWIETLENIA ZEWNĘTRZNEGO, PRZYKANALIK SANITARNY ZE SZCZELNYM SZAMBEM O POJ. 9m ³ ZJAZD Z DROGI GMINNEJ DZ. NR 64/1, PARKING Z MIEJSCAMI POSTOJOWYMI		
ADRES:	BARCIKOWO, DZ. NR 59, OBRĘB NR 0001-BARCIKOWO		
NAZWA RYSUNKU:	PROJEKT ZAGOSPODAROWANIA TERENU	SKALA 1:500	
PROJEKTANT ARCHITEKTURA KONSTRUKCJA	inż. PIOTR SCHULZ Upr. bud. nr GP-KZ-7342/148/93 do projektowania w specjalności konstr.-budowlanej	01.07.2013r.	
PROJEKTANT BRANŻA SANITARNA	BARBARA JAŹDZEWSKA Upr. bud. nr GP-KZ-7342-239/93 Upr. bud. nr GP-KZ-7342-183/94 do projektowania w zakresie sieci i inst. wod.kan.,co i gaz	01.07.2013r.	
PROJEKTANT BRANŻA ELEKTRYCZNA	EDMUND HAPKA Upr. bud. nr UAN-KZ-7210/380/87 Upr. bud. nr UAN-KZ-720/210/89 do projektowania w zakresie sieci i inst. elektrycznych	01.07.2013r.	



Przedsiębiorstwo Usług Geodezyjnych
inż. Andrzej Kozicki
09-402 Płock ul. Obrońców Płocka 11/3
tel/fax 24 266 89 24 kom. 601 314 527
e-mail: akozicki@wp.pl

Województwo mazowieckie
Powiat płocki
Gmina Słupno
Miejscowość Proboszczewice Nowe
Jednostka ewidencyjna 141912_2-Słupno-gmina wiejska
Obręb Nr 0001-Barcikowo
Działka Nr 59
Godło mapy 262.114.144

MAPA DO CELÓW PROJEKTOWYCH
SKALA 1: 500

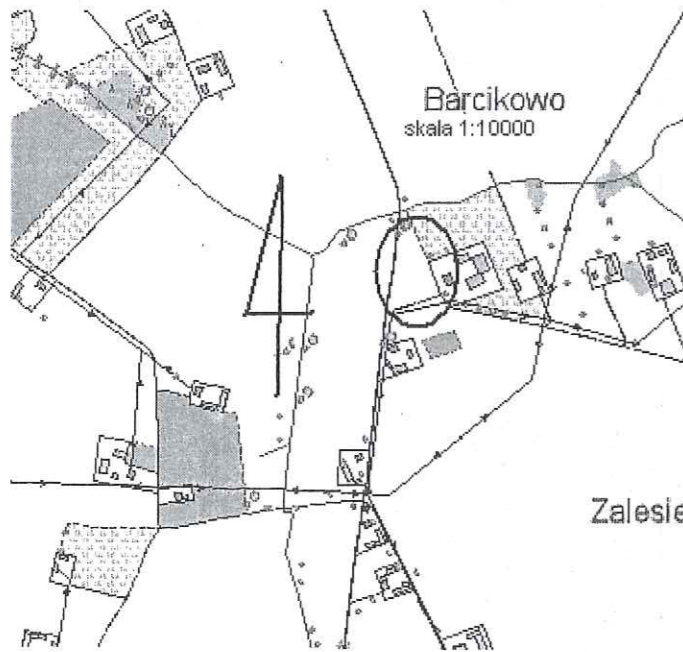
Układ współrzędnych prostokątnych płaskich 1965 strefa II
Układ wysokości Kronsztadt '60

Nie wykluczam istnienia w terenie
urządzeń podziemnych, nie wykazanych
na mapie, które nie zostały zgłoszone
do inwentaryzacji przed zasypaniem.

Geodeta Uprawniony

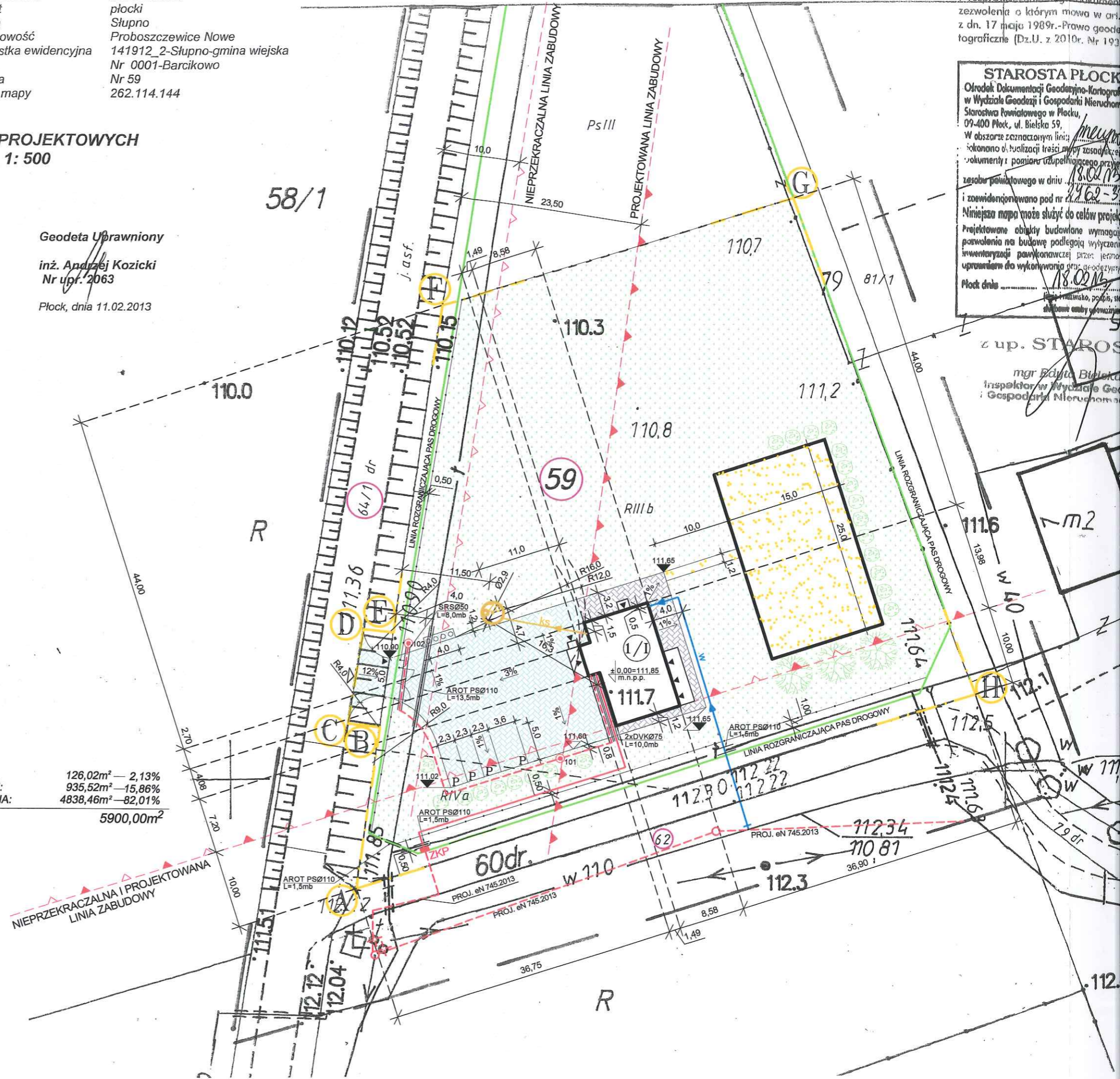
inż. Andrzej Kozicki
Nr upr. 2063

Płock, dnia 11.02.2013



BILANS TERENU:

- PROJEKTOWANA POWIERZCHNIA ZABUDOWY:	126,02m ² — 2,13%
- PROJEKTOWANA POWIERZCHNIA UTWARDZEŃ:	935,52m ² — 15,86%
- POWIERZCHNIA TERENU BIOLOGICZNIE CZYNNNA:	4838,46m ² — 82,01%
RAZEM POWIERZCHNIA DZIAŁKI NR 59:	5900,00m²



STAROSTA PŁOCK
Ośrodek Dokumentacji Geodezyjno-Kartograficznej
w Wydziale Geodezji i Gospodarki Nieruchomościami
Starostwa Powiatowego w Płocku,
09-400 Płock, ul. Bielska 59,
W obszarze oznaczonym linią
kolonowano aktualizacji traści mapy zasadniczej
dokumenty i pomiary uzupełniające przy
zobowiązaniu w dniu 18.02.2013
i zewidencjonowano pod nr 2462-3
Niniejsza mapa może służyć do celów projektowych
Projektowane obiekty budowlane wymagają
pozwolenia na budowę podlegają wytyczeniu
inwentaryzacji parokantowej przez
uprawnione do wykonywania prac geodezyjnych
Płock dnia 18.02.2013

z up. STAROS...
mgr Edyta Bielska
Inspektor w Wydziale Geodezji i Gospodarki Nieruchomościami