

Słupno, dnia 20.01.2012r.


BG. 6727.11.2012

Urząd Gminy w Słupnie
Referat Inwestycji i
Zamówień Publicznych

w sprawie :wniosku z dnia 18.01.2012r. o wypis i wyrys z miejscowego planu zagospodarowania przestrzennego gminy Słupno dla działek o nr ew. 270/15, 270/27, 270/26, 270/2, 270/13, 270/6 położonych w Cekanowie, gm. Słupno.

W załączeniu przekazuję:

- wypis i wyrys z miejscowego planu zagospodarowania przestrzennego gminy Słupno, uchwalonego przez Radę Gminy Słupno Uchwałą Nr 262/XXXIII/06 z dnia 17 marca 2006r (Dz. Urz. Woj. Maz. Nr 122 z dn. 25.06.06r, poz. 4009) (wypis str. 8-9, 13-20, 32-34 z 40, wyrys str. 1 A-3 + legenda),
- wypis i wyrys ze zmiany miejscowego planu zagospodarowania przestrzennego pod zabudowę mieszkaniowo – usługową w Cekanowie gm. Słupno, uchwalonej przez Radę Gminy Słupno Uchwałą Nr 108/XVIII/96 z dnia 2 sierpnia 1996r (Dz. Urz. Woj. Pł. Nr 18 z dn. 03.10.96r, poz. 154) (wypis str. 1-6 z 6, wyrys str. 1 A-3).

Z up. Wójta

mgr Danuta Gierwulowska
Kierownik Referatu
Rolnictwa, Budownictwa
i Gospodarki Komunalnej

Otrzymują :

1. Adresat
2. a/a.

Na podstawie art. 7 pkt. 3 ustawy z dnia 16 listopada 2006r. o opłacie skarbowej (Dz. U. Nr 225, poz. 1635, z późn. zm.) – zwolnienie z opłaty skarbowej.

Sporządziła: I.Borowska

INSPEKTOR
ds. budownictwa

mgr inż. Izabela Borowska

Uchwała Nr 262/XXVIII/06
z dnia 14 marca 2006 r.

(De. Mu. Mgj. Max. Nr 112 z dn. 25.06.06i por. 1009)

8

- Wypis -
Miejscowy plan zagospodarowania
przemysłowego gminy Stupno.

- b) ustalenia tekstowe dotyczące poszczególnych przedmiotowych terenów planistycznych,
- c) ustalenia rysunku planu.

§ 9.

USTALENIA DOTYCZĄCE WSZYSTKICH OBSZARÓW PLANU

1. Zasady ochrony i kształtowania ładu przestrzennego:

- 1) ustalone w planie przeznaczenia terenów określają podstawowe funkcje, których dopełnienie może być uszczegółowione zapisem ustaleń dla przedstawionego terenu.

2. Zasady ochrony środowiska, przyrody i krajobrazu:

- 1) plan ustala obszary prawem chronione wymienione w § 13 na których obowiązują ograniczenia wynikające z przepisów odrębnych
- 2) na całym obszarze objętym planem obowiązuje zakaz prowadzenia wszelkich działań mogących powodować:
 - a) przekroczenie wartości odniesienia substancji w powietrzu oraz poziomów hałasu,
 - b) degradację gleb i zieleni,
 - c) wprowadzenie nieoczyszczonych ścieków do wód,
 - d) zwiększenie uciążliwości dla terenów sąsiednich.
- 3) plan ustala obowiązki:
 - a) zabezpieczenia realizacji zaopatrzenia w wodę, gaz, energię elektryczną i odprowadzenie ścieków w systemie obejmującym minimum zespół zabudowywanej ulicy,
 - b) zachowanie walorów krajobrazowych,
 - c) zagospodarowanie zielenią terenów produkcyjnych, składowych i inżynierii miejskiej dla poprawy warunków akustycznych, klimatycznych i estetycznych,
 - d) objęcie obszaru gminy zorganizowanym systemem segregacji odpadów stałych,
 - e) pozostawienie powierzchni biologicznie czynnej w terenach inwestowanych wyrażonej stosunkiem % do powierzchni działki:
tereny MN - min. 60 %, a dla działek o pow. min. 600 m² - 50 %



Zgodność z oryginałem
Z up. Wójta
mgr Danuta Gierwałowska
Kierownik Referatu
Rolnictwa, Budownictwa
i Gospodarki Komunalnej

tereny MW	- min. 50 %
tereny MN/U	- min. 40 %
tereny U/MN	- min. 30 %
tereny U/P	- min. 20 %
tereny P	- min. 15 %
tereny P/U	- min. 20 %,

- f) zaopatrzenie w ciepło z preferowaniem ekologicznych czynników grzewczych,
- g) zachowanie cieków, rowów melioracyjnych i systemów drenarskich, z dopuszczeniem przebudowy w uzgodnieniu z właściwymi instytucjami,
- h) ochrona istniejącej struktury ekologicznej obszaru gminy.

3. Zasady ochrony dziedzictwa kulturowego i zabytków oraz dóbr kultury współczesnej

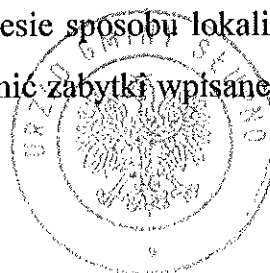
3.1. Dla ochrony krajobrazu kulturowego i pojedynczych zabytków plan ustala:

- a) wykaz obiektów i elementów środowiska kulturowego podlegających ochronie konserwatorskiej,
- b) ochronę i kreatywne kształtowanie krajobrazów kulturowych Miszewka Strzałkowskiego i Świącieńca, zachowujących tożsamość kulturową i walory krajobrazowe oraz ochronę ekspozycji krajobrazu kulturowego Miszewka Strzałkowskiego i Świącieńca.

Strefa ochrony krajobrazu kulturowego wymaga starannych działań planistycznych

W strefie tej należy dążyć do:

- utrzymania, restauracji lub odtworzenia zabytkowych elementów krajobrazu urządzonego (zespołów urbanistycznych z obiektami budowlanymi, zielenią urządzoną, układem dawnych dróg z ich przebiegiem, obsadzeniami charakterystycznymi gatunkami drzew, zachowaniem lub renowacją historycznej nawierzchni);
- ochrony krajobrazu naturalnego związanego z historycznym założeniem;
- ochrony form i sposobu użytkowania terenów takich jak: układ dróg, cieków wodnych, stawów, alej, zadrzewień śródpolnych, dawnych zasad zabudowy;
- współczesna zabudowa, tylko w miejscach gdzie jest dopuszczalna, winna być poddana szczególnym rygorom w zakresie sposobu lokalizacji, kształtowania bryły i elewacji: rolę nadrzędną powinny pełnić zabytki wpisane do rejestru i inne obiekty



Za zgodność z oryginałem
Z up. Wójta
[Signature]
mgr Danuta Gierwałowska
Kierownik Referatu
Rolnictwa, Budownictwa
i Gospodarki Komunalnej


- b) zakaz realizacji obiektów tymczasowych i budowli terenowych naruszających rzeźbę terenu i stosunki wodne z wyłączeniem urządzeń ochrony przeciwpowodziowej,
 - c) realizację inwestycji na obszarze zagrożenia powodziowego na ryzyko inwestora,
 - d) podporządkowanie systemów oczyszczalni ścieków (szczelne szamba), magazynowanie nawozów, odpadów i substancji niebezpiecznych w produkcji rolnej wymogami lokalizacji na obszarach zagrożenia powodziowego
- 2) dla terenów potencjalnego zasięgu osuwisk skarpy plan wprowadza zakaz zabudowy obiektami kubaturowymi i infrastrukturalnymi z wyjątkiem urządzeń zabezpieczających stateczność skarpy, dotyczy to również miejsc pozyskiwania kopalin w uzgodnieniu z właściwym organem.

6. Sposoby i terminy tymczasowego zagospodarowania terenu:

- 1) plan ustala następujące zasady tymczasowego sposobu zagospodarowania i użytkowania terenu:
 - a) do czasu realizacji ustaleń planu dopuszcza się dotychczasową formę użytkowania bez wprowadzania zmian w zagospodarowaniu niezgodnych z funkcją ustaloną planem.


7. Zasady obsługi w zakresie infrastruktury technicznej ustala się:

- 1) w zakresie komunikacji:
 - podstawowy układ drogowy obsługujący obszar planu składający się z dróg głównych, zbiorczych, lokalnych, dojazdowych oraz ciągów pieszo – jezdnych i ścieżek rowerowych;
 - szerokość pasa drogowego dróg publicznych (ulic w obszarze zabudowanym) w liniach rozgraniczających ustalone planem w §11 pkt 1 należy realizować w procesie przebudowy lub rozbudowy drogi;
 - obowiązek zabezpieczenia miejsc parkingowych w granicach działki inwestycyjnej;
 - dopuszczenie zlokalizowania miejsc parkingowych w pasie ulic zgodnie z przepisami odrębnymi;



Za zgodność z oryginałem
 Z up. Wójta
[Signature]
 mgr Danuta Gierwałowska
 Kierownik Referatu
 Rolnictwa, Budownictwa
 i Gospodarki Komunalnej

- w liniach rozgraniczających dróg i ulic prowadzenie sieci uzbrojenia technicznego, przy zastosowaniu przepisów szczególnych
 - minimalną szerokość 10 m dla drogi (ulicy) z korytarzem infrastrukturalnym.
- 2) w zakresie infrastruktury technicznej:
- utrzymanie istniejących oraz projektowanych sieci infrastrukturalnych w liniach rozgraniczających tereny komunikacji,
 - adaptację i realizację sieci infrastruktury poza liniami rozgraniczającymi ulic z zachowaniem przepisów szczególnych,
 - poza terenem zabudowy realizacja urządzeń infrastruktury technicznej zgodnie z przepisami szczególnymi,
 - zasadę realizacji uzbrojenia terenu z realizacją zabudowy,
 - zakaz projektowania i prowadzenia przyłączy w ciągu pasów drogowych,
- 3) zaopatrzenie w wodę:
- dla potrzeb bytowo – gospodarczych i przeciwpożarowych w oparciu o istniejące wodociągi zasilane w wodę ze stacji w Gulczewie, Słupnie, Bielinie i Mijkowie,
 - spięcie w/w układów sieciowych dla poprawienia hydrauliki i zmniejszenia awaryjności,
 - przez przygotowywanie i realizację sekwencyjnych zadań terenowych,
- 4) odprowadzenie ścieków i gospodarka odpadami:
- uporządkowanie gospodarki ściekowej przez sukcesywnie rozbudowywaną sieć kanalizacyjną i oczyszczalnię ścieków w Słupnie,
 - przez dopuszczenie odprowadzenia ścieków do szczelnych zbiorników bezodpływowych do czasu realizacji sanitarnej sieci kanalizacyjnej,
 - na terenach nie przewidzianych do skanalizowania do szczelnych zbiorników bezodpływowych okresowo opróżnianych i wywożonych do oczyszczalni w Słupnie,
 - w północnej części gminy dopuszcza się realizację przydomowych oczyszczalni ścieków,
 - obszar ustalony planem objęty jest gminnym systemem gospodarki odpadami komunalnymi,



Za zgodność z oryginałem
Z up. Wójta
[Signature]
mgr Danuta Gierwałowska
Kierownik Referatu
Rolnictwa, Budownictwa
i Gospodarki Komunalnej

5) odprowadzenie wód opadowych:

- przez zorganizowany system kanalizacji deszczowej we wsi gminnej i Nowym Gulczewie,
- dopuszczenie odprowadzania wód deszczowych do środowiska z zachowaniem warunków przepisów odrębnych dot. ochrony i kształtowania środowiska,
- zakaz odprowadzania wód deszczowych do kanalizacji sanitarnej

6) zaopatrzenie w energię elektryczną:

- z sieci średniego i niskiego napięcia z istniejących i projektowanych linii napowietrznych i kablowych,
- z projektowanych i istniejących stacji transformatorowych słupowych lub wewnętrznych,
- z nowo projektowanych obiektów elektroenergetycznych lokalizowanych wg zaopatrzenia w energię elektryczną i korytarzy infrastrukturalnych z dopuszczeniem lokalizacji linii wysokiego i średniego napięcia poza ustalonymi usytuowaniami,
- z zachowaniem ustalonych odrębnymi przepisami strefach dla linii elektroenergetycznych wysokiego i średniego napięcia odpowiednio 30 m i 10 m,
- przez wprowadzenie zasady:
 - a) kablowanie napowietrznych linii energetycznych w przypadku kolizji z zabudową projektowaną.

7) realizację sieci telekomunikacyjnych:

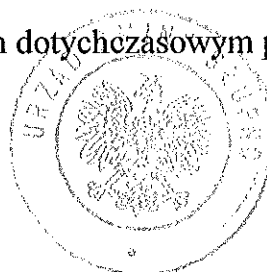
- telefonicznych kablowych lub napowietrznych przy przestrzeganiu zasady poszanowania przestrzeni publicznej;
- masztów telefonii na terenach przemysłowo – usługowych z wyłączeniem terenów zabudowy mieszkaniowej, po uprzednim zabezpieczeniu wymagań krajo-
brazowych

8) zasilanie w gaz przewodowy przez rozbudowę istniejącej sieci z zachowaniem przepisów odrębnych, z instalacji wskazanych w załączniku graficznym w odniesieniu do gazociągu wysokiego ciśnienia i stacji redukcyjno-pomiarowej;



mgr Danuta Giermatowska
Kierownik Referatu
Rolnictwa, Budownictwa
i Gospodarki Komunalnej

- 9) zaopatrzenie w ciepło w systemie indywidualnym z preferowaniem ekologicznego źródła energii.
8. Zasady kształtowania terenów sportowo - rekreacyjnych i terenów imprez o charakterze masowym:
- 1) wyznacza się teren oznaczony na rysunku symbolem US pod urządzenia sportowe i rekreacyjne w obszarze usług w miejscowości Stare Gulczewo oraz Słupno;
 - 2) jako rozszerzenie funkcji turystycznej ustala się funkcje usługowe towarzyszące we wsiach Rydzyno, Liszyno, Bielino, Wykowo i Borowiczki Pieńki jako miejscowości o aktywnej rekreacji i turystycznej. Dla tych usług ustala się wysoki standard projektowania i realizacji w zakresie zachowania walorów krajobrazowych;
 - 3) plan ustala zakaz lokalizacji obiektów dla imprez o charakterze masowym i obiektów handlu w sąsiedztwie zabudowy mieszkaniowej;
 - 4) plan ustala nakaz realizacji wraz z obiektem podstawowym pełnej infrastruktury technicznej z odpowiednią ilością miejsc parkingowych, układem zieleni w tym izolacyjnej;
 - 5) plan dopuszcza w sąsiedztwie obszarów i obiektów kulturowych w terenie zainwestowania turystycznego lokalizację małych obiektów usług gastronomiczno – turystycznych przy zachowaniu przepisów odrębnych.
9. Zasady i warunki podziału nieruchomości:
- 1) plan ustala podział nieruchomości na cele ustalone planem pod warunkiem zgodności z przepisami odrębnymi,
 - 2) nowo wydzielone działki muszą mieć zapewniony dostęp do drogi publicznej bezpośrednio lub przez wydzielony dojazd, w przypadku wyjątkowego usytuowania na podstawie przepisów odrębnych,
 - 3) powierzchnie nowo utworzonych działek nie mogą być mniejsze od ustalonych dla danej jednostki funkcjonalnej minimalnych ich wielkości, za wyłączeniem zabudowy szeregowej i atrialnej,
 - 4) działki istniejące nie spełniające warunków wielkości powierzchni mogą być zagospodarowane i zabudowywane zgodnie z ich dotychczasowym przeznaczeniem,



Za zgodność z oryginałem
Z up. Wójta
mgr Danuta Gierwatomska
Kierownik Referatu
Rolnictwa, Budownictwa
i Gospodarki Komunalnej

- 5) strefa ograniczonego użytkowania istniejących linii infrastrukturalnych (energetycznych, gazowych, paliwowych) do czasu ich przebudowy lub przeniesienia powyższa normatyw powierzchni działek ustalonych planem. Likwidacja ograniczenia w użytkowaniu w wyniku rozbiórki danego uzbrojenia infrastrukturalnego uprawnia do wydzielenia normatywnej działki o funkcji wyznaczonej planem.

ROZDZIAŁ III

USTALENIA SZCZEGÓŁOWE DLA OBSZARÓW FUNKCJONALNYCH

§ 10

A. TERENY ZABUDOWY MIESZKANIOWEJ JEDNORODZINNEJ MN


a) Przeznaczenie oraz zasady zabudowy i zagospodarowania terenów oznaczonych na rysunku planu symbolem MN:

1. Przeznaczenie podstawowe - zabudowa mieszkaniowa na działkach przeznaczonych dla zabudowy jednorodzinnej wolnostojącej, bliźniaczej lub w układzie szeregowym i atrialnym.
2. Przeznaczenie uzupełniające - budynki gospodarcze, w tym garaże o łącznej powierzchni zabudowy do 60 m² realizowane dla potrzeb obsługi funkcji podstawowej.
3. W budynku mieszkalnym lub gospodarczym dopuszcza się wydzielenie funkcji usługowej jako miejsce pracy właściciela działki pod warunkiem, że działalność ta nie spowoduje zwiększonego transportu ciężarowego i wynikającej stąd uciążliwości na drodze osiedlowej wewnętrznej.
4. Dopuszcza się: adaptację istniejącej zabudowy z możliwością jej uzupełnienia i wymiany z zachowaniem skali i ukształtowania przestrzennego zgodnie z przeznaczeniem terenu oraz przepisami odrębnymi.
5. Plan zakazuje:
 - a) lokalizacji na terenach zabudowy mieszkaniowej obiektów produkcyjnych, handlu hurtowego, imprez masowych, placów składowych, obsługi technicznej pojazdów, stacji paliw i innych o funkcji niezgodnej z podstawową,
 - b) lokalizacje obiektów tymczasowych.



Zaopiniowała:
Z up. Wojta
[Signature]
mgr Danuta Grzywaczowska
Kierownik Referatu
Rolnictwa, Budownictwa
Gospodarki Komunalnej

6. Minimalną wielkość działki określa się 1200 m² dla terenów nieskanalizowanych i 600 m² po skanalizowaniu.
7. Na działce plan ustala lokowanie jednego budynku mieszkalnego z max. dwoma lokalami mieszkalnymi, a także jednego budynku gospodarczego. Realizacja drugiego budynku mieszkalnego może mieć miejsce tylko po uprzednim wydzieleniu działki normatywnej ustalonej dla tego obszaru.
8. Plan ustala zachowanie:
 - 1) minimum 60% działki powierzchni biologicznie czynnej, a dla działek o pow. 600 m² - 50 %
 - 2) cennej zieleni istniejącej i naturalnych oczek wodnych.
9. Dla nowych obiektów plan ustala:
 - 1) nieprzekraczalne linie zabudowy wyznaczone na rysunku planu,
 - 2) wysokość zabudowy mieszkaniowej do 3 kondygnacji, w tym dach o spadku minimum 35⁰, zabudowy gospodarczej 1 kondygnacji,
 - 3) sytuowanie ogrodzenia w linii rozgraniczającej ulicy,
 - 4) wyznaczenie minimum 2 miejsc parkingowych na działce dla funkcji usługowych,
 - 5) adaptację istniejącej zabudowy w dobrym stanie technicznym usytuowanej poza wyznaczonymi liniami zabudowy.
10. Ustala się zasady podziału i zagospodarowania terenów:
 - 1) kształt i wielkość działek winny być dostosowane do sposobu ich zagospodarowania z zachowaniem minimalnej wielkości i szerokości frontu projektowanej działki nie mniejszej niż 18 m, nie dotyczy obszarów zainwestowanych,
 - 2) wydzielone działki muszą mieć zabezpieczony dostęp do drogi publicznej i infrastruktury technicznej,
 - 3) plan dopuszcza łączenie działek lub ich części w celu tworzenia nowych działek,
 - 4) planu dopuszcza, w wyniku wyznaczenia nowych ulic, parcelację plombową ustalającą działki o powierzchni minimum 500 m²,
 - 5) zakazuje się zmian w ukształtowaniu terenu naruszających stosunki wodne na działkach sąsiednich,



Za zgodność z oryginałem

Z up. Wójta

mgr Danuta Gierwatowska
Kierownik Referatu
Rolnictwa, Budownictwa
i Obsługi Komunalnej

- 6) plan ustala prawo usytuowania budynków w granicy działki sąsiedniej, zabudowanej również w tej granicy, z zachowaniem zasady dobudowy budynku mieszkalnego do budynku mieszkalnego, a budynku gospodarczego do budynku gospodarczego.
11. Dla ochrony krajobrazu kulturowego i pojedynczych zabytków obowiązują zasady określone w Rozdziale II, § 9.3.1. „Zasady ochrony dziedzictwa kulturowego i zabytków oraz dóbr kultury współczesnej”.


b) Zasady uzbrojenia terenów

Dla wyznaczonych planem terenów plan przyjmuje następujące zasady wyposażenia w urządzenia infrastruktury technicznej:

- 1) Zaopatrzenie w wodę z realizowanej sieci wodociągowej.
- 2) Docelowo ścieki sanitarne odprowadzane do kanalizacji zbiorczej.
Do czasu realizacji sieci kanalizacyjnej dopuszcza się odprowadzanie ścieków do szczelnych zbiorników bezodpływowych.
- 3) Wody opadowe należy zagospodarować powierzchniowo lub przez infiltrację.
- 4) Zasilanie w energię elektryczną z istniejącego i projektowanego systemu zaopatrzenia w energię elektryczną.
Plan dopuszcza przebudowę sieci energetycznych zgodnie z podstawowym układem urbanistycznym i infrastrukturalnym.
- 5) Zasilanie w gaz wymaga rozbudowy sieci na warunkach określonych w planie energetycznym gminy.
- 6) Preferuje się alternatywne źródła energii.
- 7) Plan uwzględnia rozbudowę sieci telefonicznych w projektowanym układzie komunikacyjnym.
- 8) Plan ustala lokalizację sieci i urządzeń infrastruktury technicznej w liniach rozgraniczających układów komunikacyjnych.

Lokalizacja sieci poza liniami rozgraniczającymi jest dopuszczona pod warunkiem uzyskania prawa do dysponowania nieruchomością.

Plan uwzględnia dotychczasowe decyzje dot. systemów infrastruktury technicznej z wyjątkiem



Z up. Wójta
mgr Danuta Gierwałowska
Kierownik Referatu
Rolnictwa, Budownictwa
i Gospodarki Komunalnej

- 9) Dla każdej działki należy przewidzieć miejsce dla ustawienia pojemników na odpady wg uchwalonego dla gminy systemu zbiórki odpadów.

B. TERENY ZABUDOWY MIESZKANIOWEJ WIELORODZINNEJ MW

a) Przeznaczenie oraz zasady zabudowy i zagospodarowania terenów oznaczonych na planie symbolem MW

1. Przeznaczenie podstawowe – zabudowa mieszkaniowa wielorodzinna z niezbędnymi urządzeniami technicznymi, garażami, drogami, parkingami, zielenią i uzbrojeniem.
2. Budynki garażowe i obsługi technicznej mogą być sytuowane w granicach działki, a ich wysokość nie może przekroczyć 5 m.
3. Plan dopuszcza sytuowanie garaży w kondygnacji podziemnej budynku mieszkalnego.
4. Wysokość projektowanych budynków mieszkalnych może wynosić maksymalnie 3 kondygnacje, w tym kondygnacja poddasza użytkowego.
5. Ustala się zachowanie powierzchni biologicznie czynnej w wysokości 50 %.
6. Ustala się standard zabezpieczenia 1 miejsca postojowego na 1 lokal.
7. Z wyłączeniem obiektów istniejących ustala się układ dachu jedno, dwu lub wielospadowy o nachyleniu dla budynków mieszkalnych 34-45⁰, a dla budynków pomocniczych 15-35⁰.

b) Zasady uzbrojenia terenów

Na wyznaczonych planem terenach plan ustala:

1. Zaopatrzenie w wodę z sieci wodociągowej.
2. Odprowadzenie ścieków do kanalizacji sanitarnej.
3. Wody opadowe należy zagospodarować powierzchniowo lub odpowiednio do kanalizacji deszczowej.
4. Zasilanie w energię elektryczną z istniejącego i projektowanego systemu zaopatrzenia w energię elektryczną.
5. Zasilanie w gaz z istniejącej sieci.

Plan preferuje paliwa ekologiczne.



Za zgodność z oryginałem

Z up. Wójta

mgr Danuta Czerwaniowska
Kierownik Referatu
Rolnictwa, Budownictwa
Gospodarki Komunalnej

J. OBSZARY I TERENY GÓRNICZE

a) Przeznaczenie i zasady zagospodarowania terenów oznaczonych na rysunku planu symbolem PG:


1. Przeznaczenie podstawowe - eksploatacja surowców mineralnych.
2. Wydobywanie kopalin z zachowaniem przepisów odrębnych.
3. Składowanie kopalin pospolitych i piasku wiślanego z zachowaniem przepisów szczególnych.

§ 11

TERENY KOMUNIKACJI

A. ZASADY KSZTAŁTOWANIA UKŁADU KOMUNIKACYJNEGO OZNACZONEGO NA RYSUNKU PLANU SYMBOLEM K

1. Ustala się na obszarze objętym planem, powiązany z układem dróg zewnętrznych, podstawowy układ drogowy na który składają się:
 - droga główna – krajowa Nr 62 KDG w liniach rozgraniczających 30 – 45 m i minimalną linię zabudowy 30 m i 40 m dla zabudowy mieszkaniowej - od krawędzi jezdni dla obiektów projektowanych,
 - drogi zbiorcze – powiatowe KDZ ½ odpowiednio w liniach rozgraniczających i liniach zabudowy
 - droga Nr 237 – 25,0 m i liniach zabudowy 20,0 m od krawędzi jezdni,
 - droga Nr 219, 223, 224, 225, 229, 1060 – 20,0 m i liniach zabudowy 20,0 m od krawędzi jezdni,
 - droga Nr 226, 227, 243, 244, 245, 246 – 20,0 m i liniach zabudowy 20,0 m od krawędzi jezdni,
 - drogi lokalne – gminne – KDL w liniach rozgraniczających 12-15 m i liniach zabudowy min. 10 m od krawędzi jezdni lecz nie mniej niż 5,0 m od linii rozgraniczającej drogi lokalnej,
 - drogi dojazdowe KDD ½ w liniach rozgraniczających min. 10,0 m i liniach zabudowy min. 10 m od krawędzi jezdni ale nie mniej niż 5,0 m od linii rozgraniczającej drogi.



Za zgodnością z oryginałem
Z. up. Wójta

mgr Danuta Gierwatowska
Kierownik Referatu
Rolnictwa, Budownictwa
Gospodarki Komunalnej

2. Powyższy układ podstawowy uzupełnia sieć dróg wewnętrznych oznaczonych na rysunku planu symbolem KDW o szerokości w liniach rozgraniczających 8 – 10,0 m i liniach zabudowy min. 5,0 m od linii rozgraniczającej drogi.
3. Plan dopuszcza obsługę komunikacyjną w zespołach mieszkaniowych poprzez ciągi pieszo – jezdne o szerokości 6 – 8,0 m w liniach rozgraniczających przy czym w przypadku prowadzenia sieci uzbrojenia w ciągu pieszo – jezdny szerokość w liniach rozgraniczających min. 8,0 m.
4. Plan ustala rezerwę terenu pasa terenu dla planowego przebiegu w ciągu drogi głównej krajowej Nr 62 obejście wsi Słupno, Cekanowo.
5. Dopuszcza się możliwość odstępstw od powyższych ustaleń uzasadnionych, obowiązującymi odrębnymi przepisami ochrony wartości kulturowych, istniejącym historycznym zainwestowaniem lub istniejącymi uwarunkowaniami.
6. Uszczegółowienia elementów istniejącego i projektowanego układu komunikacyjnego mogą być dokonywane bez zmiany podstawowych parametrów w projektach technicznych budowy, przebudowy i remontu dróg.
7. Plan ustala trasy ścieżek rowerowych dopuszczając bez zmiany ustaleń planu, korekty ich przebiegu i długości z zachowaniem przepisów odrębnych, a w szczególności z zakresu ochrony środowiska. Prowadzenie ścieżek rowerowych w liniach rozgraniczających istniejących i projektowanych dróg nie powoduje zmiany ustaleń planu.

8. Plan ustala:

- 1) prowadzenie w liniach rozgraniczających ulic i dróg sieci uzbrojenia technicznego, przy zachowaniu przepisów szczególnych
- 2) obsługę terenów z ulic i dróg zbiorczych i niższych, przy zachowaniu przepisów szczególnych
- 3) dopuszczalność parkowania w ulicach lokalnych i dojazdowych z zachowaniem przepisów odrębnych,
- 4) możliwość sytuowania elementów małej architektury oraz zieleni izolacyjnej,
- 5) w istniejącej zabudowie ustalenia docelowych linii rozgraniczających dotyczy stanu koniecznej modernizacji wynikającej z zapewnienia bezpieczeństwa;



Z up. Wójta
mgr Danuta Giercatowska
Kierownik Referatu
Rolnictwa i Budownictwa
i Gospodarki Komunalnej

- 6) dopuszczalność przebudowy lub remontu istniejącej zabudowy w liniach rozgraniczających ulic za zgodą zarządcy drogi,
- 7) możliwość adaptacji istniejącej zabudowy zlokalizowanej między linią zabudowy a linią rozgraniczającą po spełnieniu warunków wynikających z lokalizacji.

9. Plan zakazuje:

- 1) lokalizacji zabudowy nie związanej z ruchem drogowym w liniach rozgraniczających dróg.

10. Plan nakazuje:

- 1) zabezpieczenie ustalonych pasów drogowych przy projektowaniu i realizacji wszelkiego rodzaju urządzeń liniowych obiektów budowlanych i innych form zagospodarowania terenów na styku z tymi drogami.


§ 12.

TERENY UŻYTKOWANE ROLNICZO

A. TERENY ZABUDOWY ZAGRODOWEJ W GOSPODARSTWACH ROLNYCH, HODOWLANYCH I OGRODNICZYCH

a) Przeznaczenie oraz zasady zagospodarowania terenów oznaczonych na rysunku planu symbolem RM

1. Przeznaczenie podstawowe - zabudowa zagrodowa gospodarstw rolnych, hodowlanych i ogrodniczych.
2. Przeznaczenie dopuszczalne - urządzenia i obiekty związane z obsługą produkcji gospodarstw rolnych, hodowlanych i ogrodniczych.
3. Wydzielanie działek budowlanych z przeznaczeniem pod zabudowę mieszkaniową i usługową.
4. Plan ustala:
 - 1) utrzymanie istniejącej funkcji jako podstawowej,
 - 2) zachowanie, rewaloryzacja i uzupełnienie istniejącej zabudowy zagrodowej, mieszkaniowej i usługowej,
 - 3) dopuszczenie zmiany użytkowania obiektów w ramach ustalonego przeznaczenia terenu,
















































Za zgodność z oryginałem

Z up. *[Signature]*

[Signature]
mgr Danuta Cheregiatowska
Kierownik Referatu
Rolnictwa, Budownictwa
Gospodarki Komunalnej

LEGENDA:

-  GRANICE OBSZARU OBJĘTEGO PLANEM MIEJSCOWYM / GRANICA GMINY
-  GRANICE SOLECTW
-  GRANICE OBSZARÓW, DLA KTÓRYCH OBOWIĄZUJĄ MIEJSCOWE PLANY ZATWIERDZONE PO 1995 roku
-  LINIE ROZGRANICZAJĄCE TERENY O RÓŻNYM PRZEZNACZENIU LUB O RÓŻNYCH ZASADACH ZAGOSPODAROWANIA
-  NIEPRZEKRACZALNE LINIE ZABUDOWY
-  PROPONOWANE LINIE WEWNĘTRZNYCH PODZIAŁÓW
-  GRANICE REZERWATÓW PRZYRODY (FAUNISTYCZNYCH)
-  GRANICA OBSZARU OSO NATURA 2000
-  GRANICA NADWISIAŃSKIEGO OBSZARU CHRONIONEGO KRAJOBRAZU
-  STREFA OCHRONY KONSERWATORSKIEJ
-  GRANICA WPISU DO REJESTRU ZABYTKU
-  GRANICA STREFY KRAJOBRAZU KULTUROWEGO
-  OSIE WIDOKOWE OD OBIEKTU ZABYTKOWEGO
-  OBIEKTY ZABYTKOWE
-  MIEJSCE PAMIĘCI NARODOWEJ
-  STANOWISKA ARCHEOLOGICZNE
- TERENY ZABUDOWY MIESZKANIOWEJ I USŁUGOWEJ**
-  MN - TERENY ZABUDOWY MIESZKANIOWEJ JEDNORODZINNEJ
-  MW - TERENY ZABUDOWY MIESZKANIOWEJ WIELORODZINNEJ
-  MNVU - TERENY ZABUDOWY MIESZKANIOWO-USŁUGOWEJ
-  U - TERENY ZABUDOWY USŁUGOWEJ W TYM:
 - UA - ADMINISTRACJI
 - UO - OŚWIATY
 - US - SPORTU I REKREACJI
 - UK - SAKRALNE
- TERENY ZABUDOWY USŁUGOWO-MIESZKANIOWEJ**
-  U/MN - TERENY ZABUDOWY USŁUGOWO-MIESZKANIOWEJ
-  U/P - TERENY ZABUDOWY USŁUGOWO-PRODUKCYJNEJ
- TERENY ZABUDOWY TECHNICZNO-PRODUKCYJNEJ I MAGAZYNÓW**
-  P - TERENY ZABUDOWY TECHNICZNO-PRODUKCYJNYCH SKŁADÓW I MAGAZYNÓW

-  PN - TERENY BAZY PALIWOWEJ PERN
-  P/U - TERENY ZABUDOWY PRODUKCYJNO-USŁUGOWEJ
-  PG - OBSZARY I TERENY GÓRNICZE
- TERENY UŻYTKOWANE ROLNICZO**
-  RM - TERENY ZABUDOWY ZAGRODOWEJ W GOSPODARSTWACH ROLNYCH, HODOWLANÝCH I OGRODNICZYCH
-  RM/U - TERENY ZABUDOWY ZAGRODOWEJ W GOSPODARSTWACH ROLNYCH, HODOWLANÝCH I OGRODNICZYCH Z DOPUSZCZENIEM LOKALIZACJI USŁUG
-  RU - TERENY OBSŁUGI PRODUKCJI W GOSPODARSTWACH ROLNYCH, HODOWLANÝCH I OGRODNICZYCH
-  R - TERENY ROLNICZE
- TERENY ZIELENI I WÓD**
-  ZL - TERENY LASÓW I ZALESIEN
-  Z - TERENY ZIELENI, ZADRZEWIONE I ZAKRZEWIONE.
-  ZC - CMENTARZE
-  ZZ - OBSZARY ZAGROZONE POWODZIĄ
-  ZZP - TERENY URZĄDZEN ZABEZPIECZENIA PRZECIWPOWODZIOWEGO
-  WS - TERENY WÓD POWIERZCHNIOWYCH ŚRÓDLĄDOWYCH (zaski, ciekł wodne)
-  ZN - ZESPÓŁY PARKOWE, GRODZISKO
- TERENY KOMUNIKACJI**
-  KD - TERENY DRÓG PUBLICZNYCH, W TYM:
 - G - TEREN ULICY GŁÓWNEJ
 - Z - TEREN ULICY ZBIORCZEJ
 - L - TEREN ULICY LOKALNEJ
 - D - TEREN ULICY DOJAZDOWEJ
-  KD/W - TERENY DRÓG WEWNĘTRZNYCH
-  KPJ - TERENY CIĄGÓW PIESZO-JEZDNYCH
-  R KD GP - REZERWA POD DROGĘ PUBLICZNA (KRAJOWA KLASY GP)
- TERENY INFRASTRUKTURY TECHNICZNEJ**
-  E - ELEKTROENERGETYKA (linia 110 KV)
-  G - GAZOWNICTWO (stacja redukcyjno-pomiarowa, sieć wó)
-  W - WODOCIĄGI (stacje wodociągowe, ujęcia wody, sieć)
-  K - KANALIZACJA (oczyszczalnia ścieków, przepompownia, kolektory)

