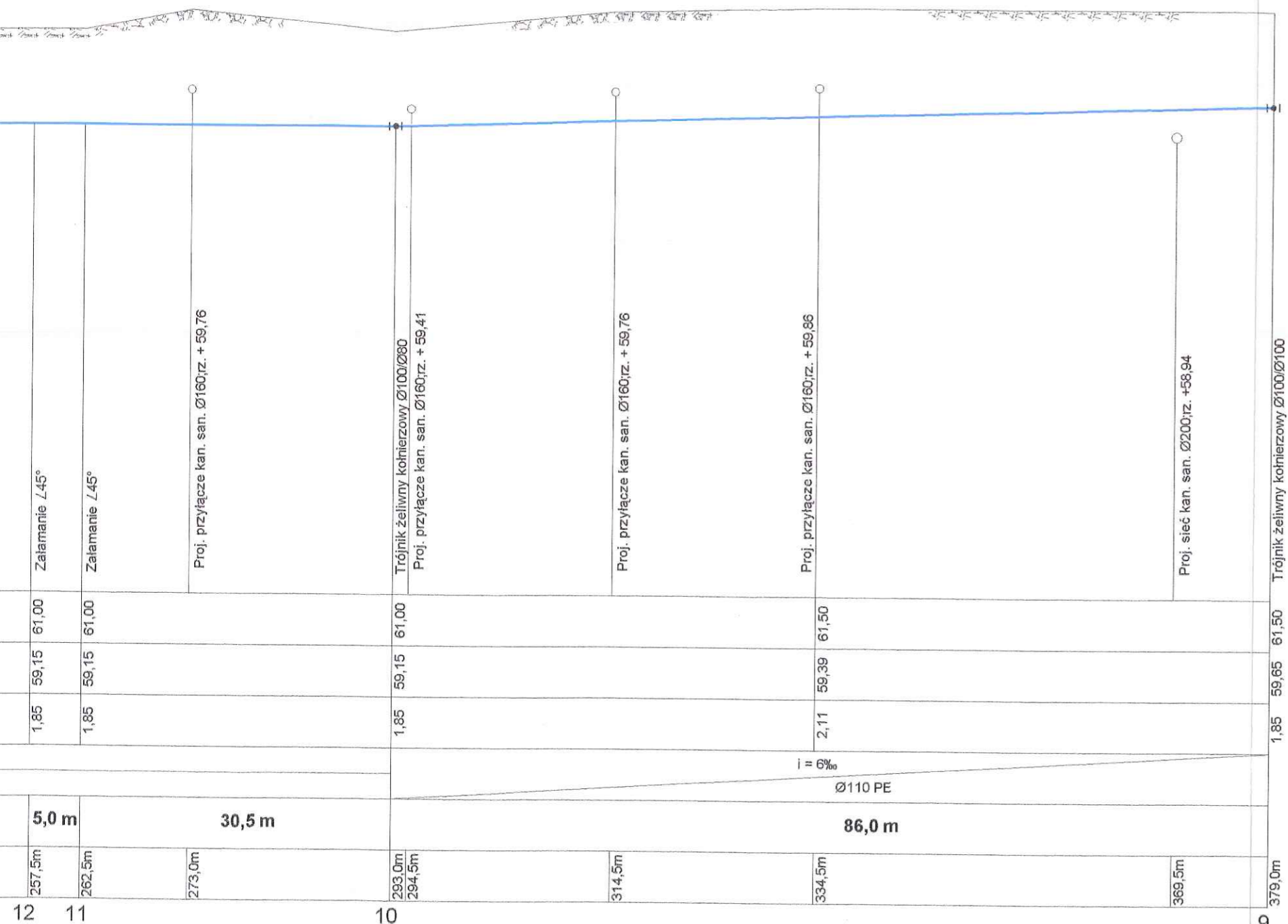


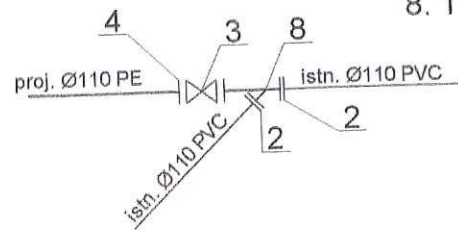
Trójnik żeliwny kolnierzowy Ø100/Ø100
 Zasuwa żeliwna kolnierzowa Ø100 typ E nr kat. 4000
 Połączenie kolnierzowe do rur PE Ø100/Ø110 HAWLE

STAROSTWO POWIATOWE
 w PŁOCKU
 Wydział
 Architektury i Budownictwa
 ul. Bielska 59, 09-400 Płock



WEGA S.C.		USŁUGI PROJEKTOWE I INWESTYCYJNE T. i J. Strzeleczy 09 - 410 PŁOCK ul. GEN. ANDERSA 26 tel./fax (024) 263-20-41	
OBIEKT: Sieć wodociągowa i kanalizacji sanitarnej wraz z przyłączami do granicy własności Gminy Słupno w ul. Bocianiej w Słupnie, gmina Słupno			
INWESTOR: Gmina Słupno ul. Miszewska 8a, 09 - 472 Słupno		BRANŻA: sanitarna	
TEMAT: Projekt budowlany i wykonawczy sieci wodociągowej i kanalizacji sanitarnej wraz z przyłączami do granicy własności Gminy Słupno			
RYSUNEK: Profil sieci wodociągowej (pkt 19 - 9)			
OPRACOWAŁ: inż. Dariusz Umiński	PROJEKTOWAŁ: inż. Teresa Strzelecka Upr. nr 5/90, 82/94	SPRAWDZIŁ: inż. Henryka Kamińska Upr. nr 100/85	
DATA: marzec 2011	SKALA: 1:100/1:500	NR RYS: 24	

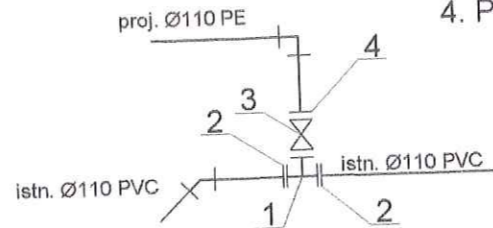
19



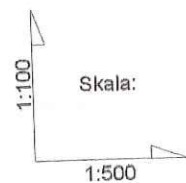
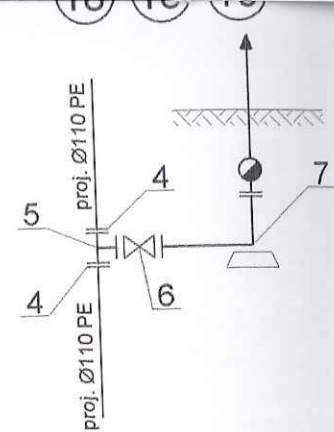
2. Połączenie kołnierzowe do rur PVC Ø100/Ø110 HAWLE
3. Zasuwa żeliwna kołnierzowa Ø100 typ E nr kat. 4000
4. Połączenie kołnierzowe do rur PE Ø100/Ø110 HAWLE
8. Trójnik żeliwny kołnierzowy Ø100/Ø100 45° istn.

lub


19



1. Trójnik żeliwny kołnierzowy Ø100/Ø110 HAWLE
2. Połączenie kołnierzowe do rur PVC Ø100/Ø110 HAWLE
3. Zasuwa żeliwna kołnierzowa Ø100 typ E nr kat. 4000
4. Połączenie kołnierzowe do rur PE Ø100/Ø110 HAWLE



pp.50,00 m.n.p.m.



RZĘDNA TERENU	61,90	61,90	61,90	61,90	61,90	61,90	61,90	61,90	61,20	61,20	61,20	61,20
RZĘDNA OSI RUROCIĄGU	60,10	60,08	60,08	60,08	60,08	60,08	60,08	60,08	59,42	59,35	59,32	59,32
ZAGŁĘBIENIE	1,80	1,82	1,82	1,82	1,82	1,82	1,82	1,82	1,78	1,85	1,88	1,88
SPADEK / ŚREDNICA												
DŁUGOŚĆ	20,0 m											
ODLEGŁOŚĆ	0,0m	20,0m	49,5m	74,5m	96,0m	115,0m	136,5m	139,5m	141,5m	146,5m		
	19	18					17	16	15			