

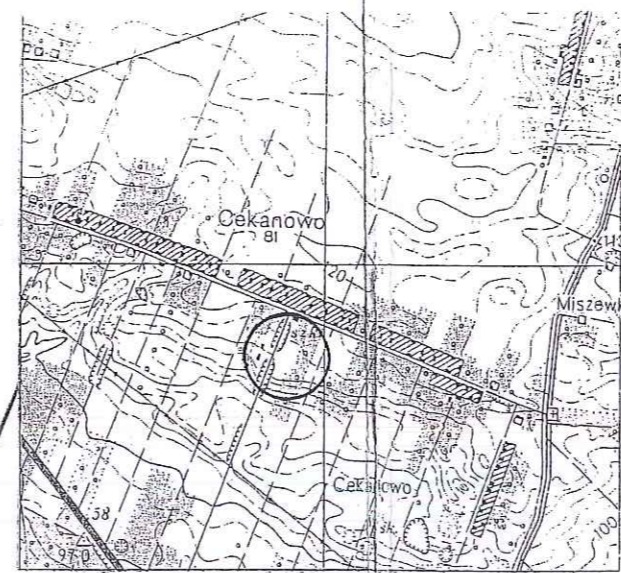
MAPA DO CEŁÓW PROJEKTOWYCH SKALA 1:500

7.179.7.180.11.1641 ; dz. 319/3

Mapa przedstawia stan na dzień		2019.06.12
Oznaczenie zgłoszenia pracy geodezyjnej		GGN-III.6640.2327.2019
Miejscowość		CEKANOWO
Jednostka ewidencyjna	identyfikator	141912_2
	nazwa	SŁUPNO - GMINA WIEJSKA
Obręb ewidencyjny	identyfikator	141912_2_0004
	nazwa	CEKANOWO
Nazwa układu współrzędnych	prostokątnych płaskich	2000,21
	wysokości	Kronstadt 86
Oznaczenie granic obszaru objętego aktualizacją		linia przerywana
Oznaczenie i informacje o służebnościach gruntowych mających wpływ na zagospodarowanie gruntów w granicach projektowanej inwestycji		Nie badano

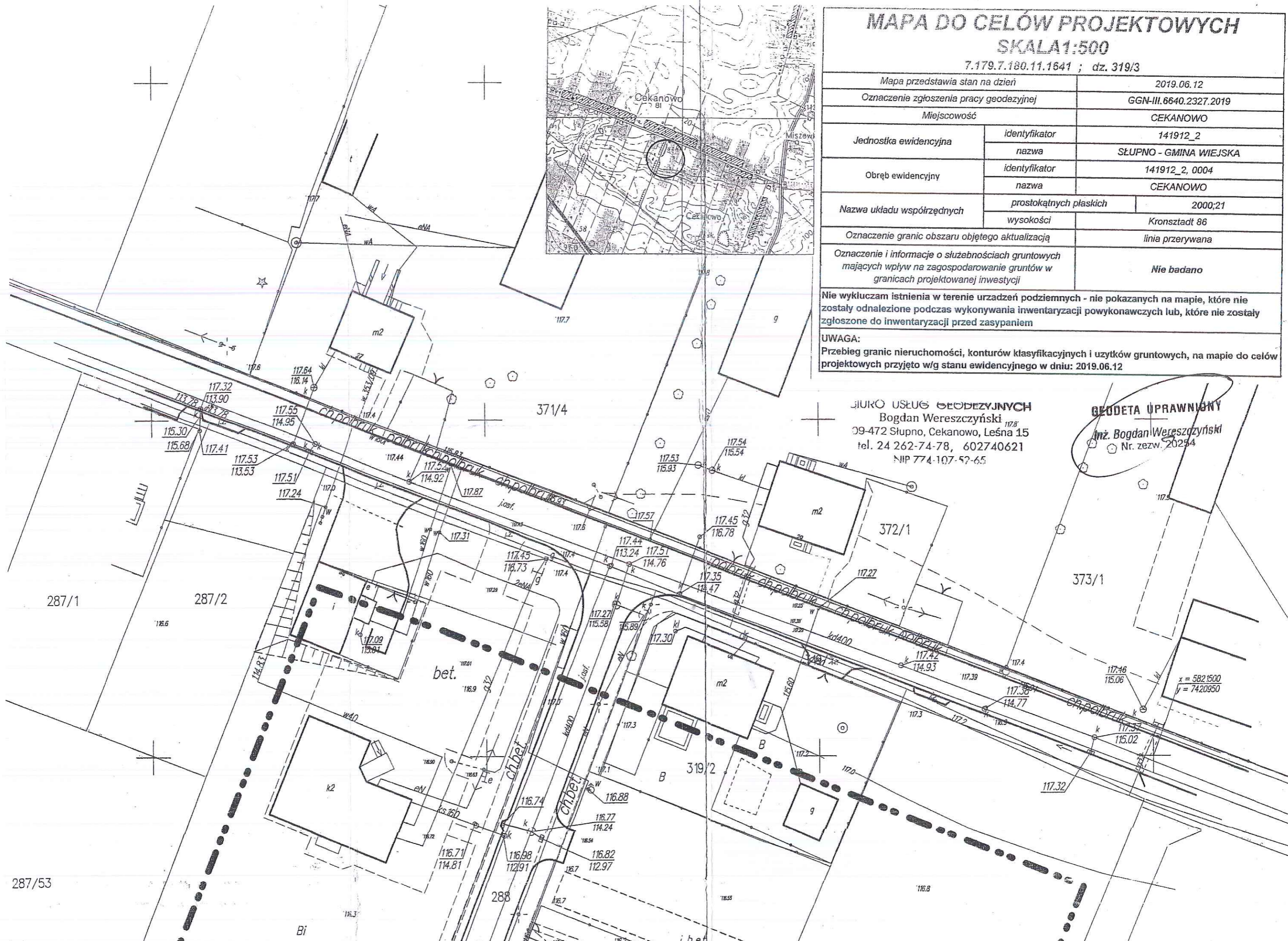
Nie wykluczam istnienia w terenie urządzeń podziemnych - nie pokazanych na mapie, które nie zostały odnalezione podczas wykonywania inwentaryzacji powykonawczych lub, które nie zostały zgłoszone do inwentaryzacji przed zasypaniem

UWAGA:
Przebieg granic nieruchomości, konturów klasyfikacyjnych i użytków gruntowych, na mapie do celów projektowych przyjęto w/g stanu ewidencyjnego w dniu: 2019.06.12



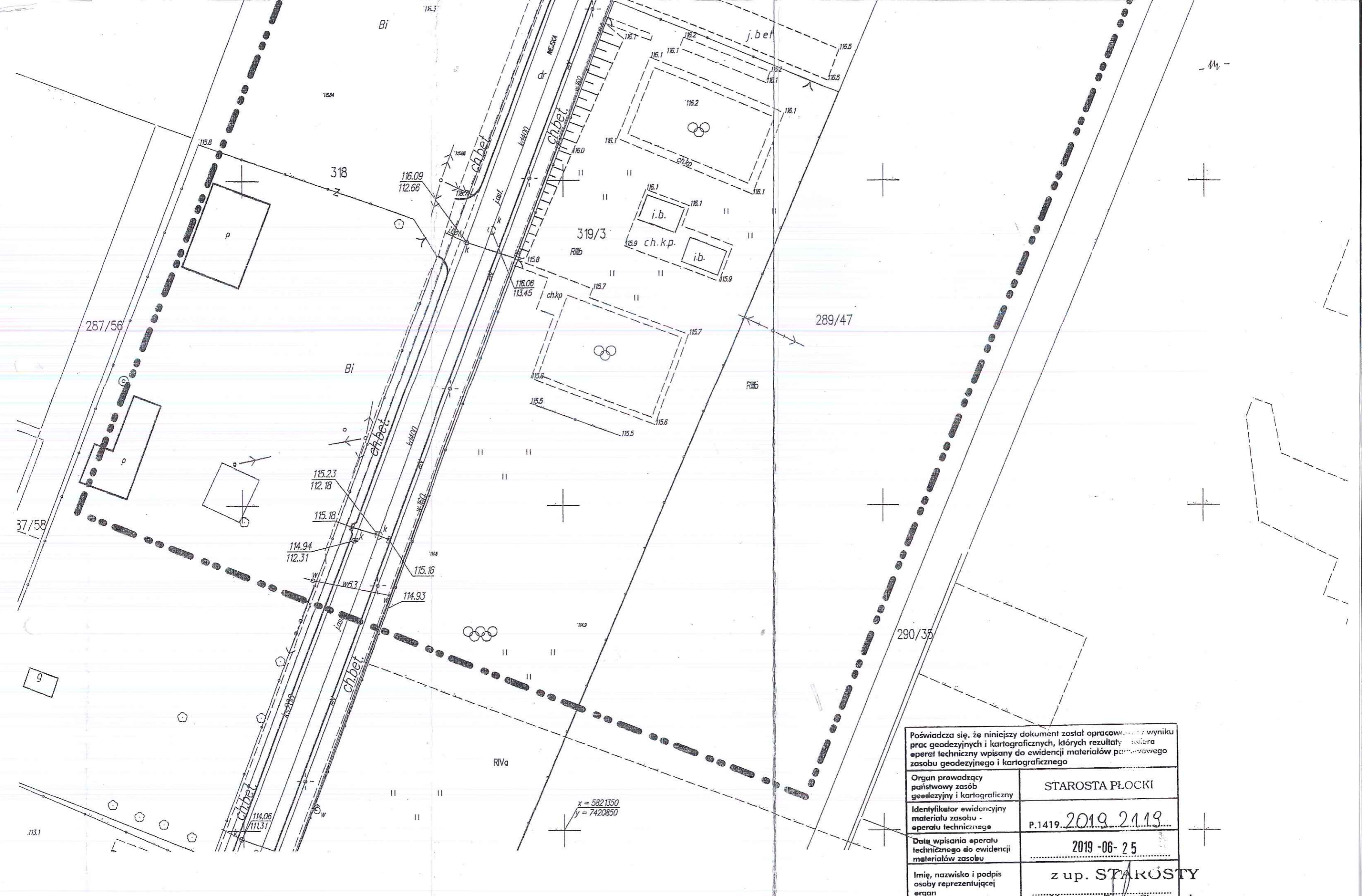
BIURO USŁUG GEODEZYJNYCH
Bogdan Wereszczyński
09-472 Słupno, Cekanowo, Leśna 15
tel. 24 262-74-78, 602740621
NIP 774-107-52-65

GEODETA UPRAWNIONY
Inż. Bogdan Wereszczyński
Nr. zezw. 20294



x = 5821500
y = 7420950

287/53



Poświadczam, że niniejszy dokument został opracowany w wyniku prac geodezyjnych i kartograficznych, których rezultaty zostały opublikowane w operacie technicznym wpisanym do ewidencji materiałów pomiarowego zasobu geodezyjnego i kartograficznego	
Organ prowadzący państwowy zasób geodezyjny i kartograficzny	STAROSTA PŁOCKI
Identyfikator ewidencyjny materiału zasobu - operatu technicznego	P.1419.2019.2119
Data wpisania operatu technicznego do ewidencji materiałów zasobu	2019-06-25
Imię, nazwisko i podpis osoby reprezentującej organ	z up. STAROSTY Marzenna Dorota Chęć Inspektor w Wydziale Geodezji i Gospodarki Nieruchomościami