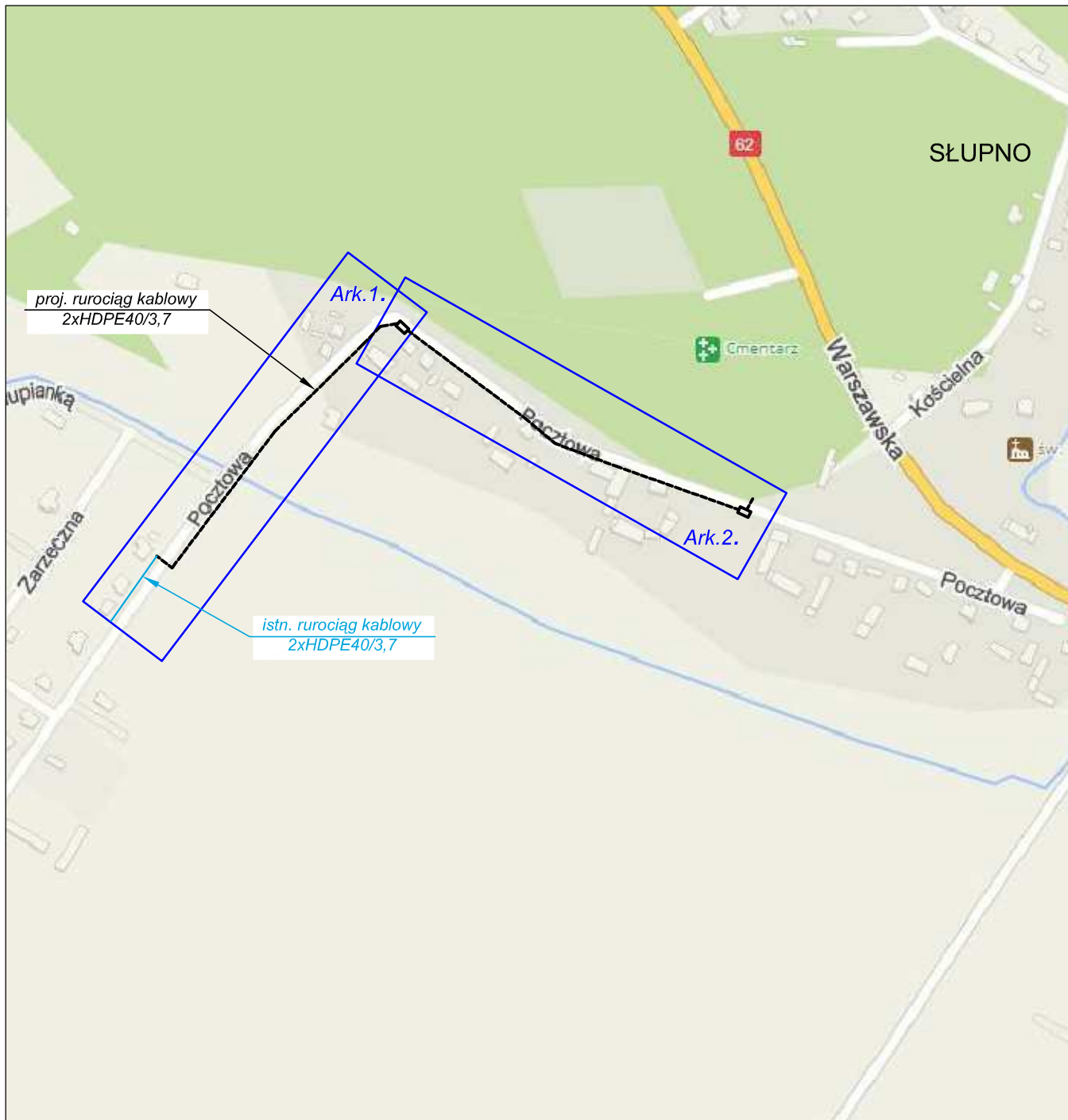
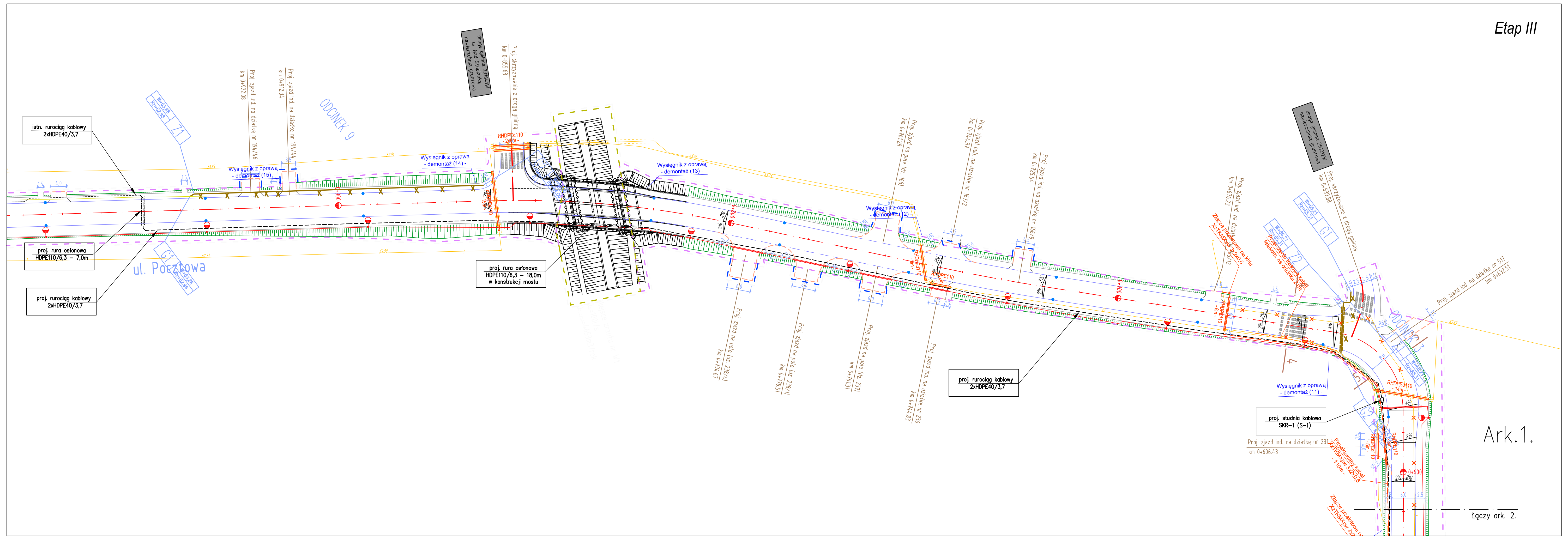


SZKIC ORIENTACYJNY





Lączy ark. 1.

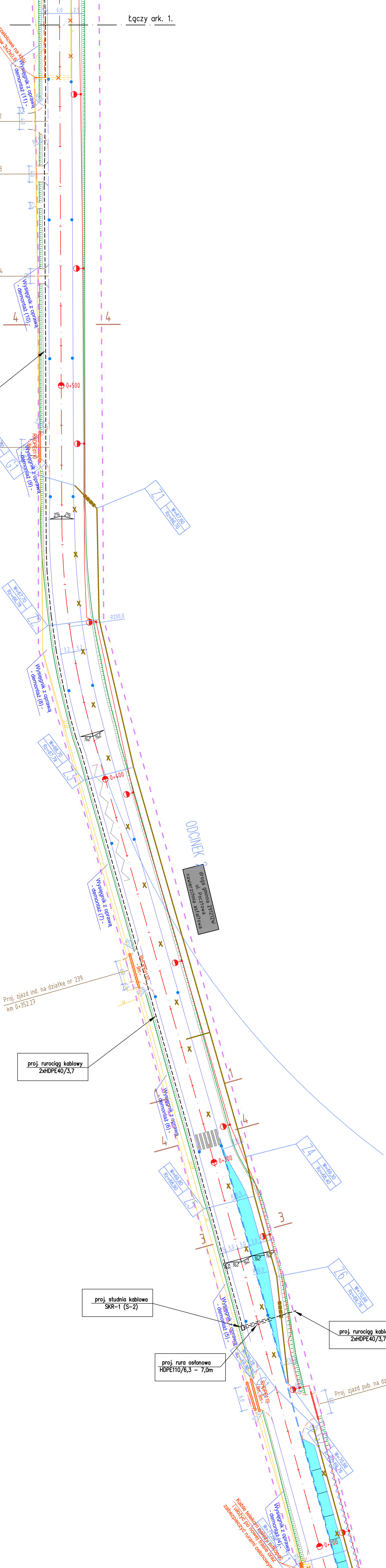
Proj. zjazd ind. na działkę nr 232
km 0+566.36

Proj. zjazd ind. na działkę nr 233
km 0+553.14

Proj. zjazd ind. na działkę nr 234
km 0+527.49

Proj. zjazd ind. na działkę nr 235
km 0+484.49

proj. rurociąg kablowy
2xHDPE40/3,7



Proj. zjazd ind. na działkę nr 239
km 0+352.27

proj. rurociąg kablowy
2xHDPE40/3,7

proj. studnia kablowa
SKR-1 (S-2)

proj. rura osłonowa
HDPE110/6,3 - 7,0m

proj. rurociąg kablowy
2xHDPE40/3,7

Proj. zjazd pub. na działkę nr 515
km 0+234.48

Kable elektryczne należy zabezpieczyć rurami osłonowymi
Tylko po nowej trasie oraz
zabezpieczyć rurami osłonowymi

ARK.2.

Etap III