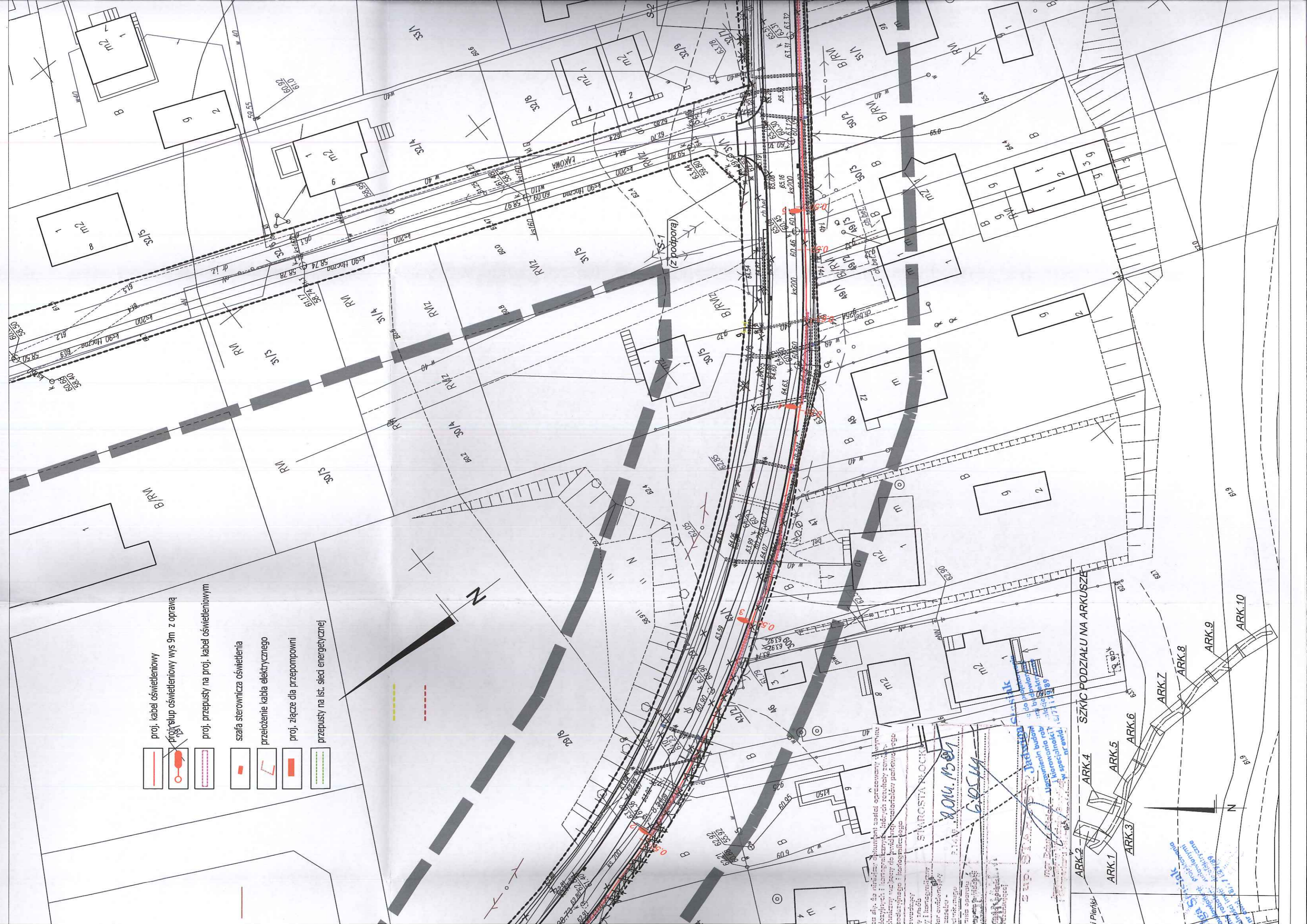



**STAROSTA PŁOCKI**  
 Dokumentacja projektowa  
 dla: elektryczny dystrybucyjny, sekcja boczna  
 kaulinogi, darcowej, klubem kępcy  
 była przedmiotem wykoordynowanej pryncypalnej  
 w siedzibie Starostwa Powiatowego w Płocku ul. Białe 37  
 w formie zebrania zainteresowanych podmiotów / za pomocą  
 środków komunikacji elektronicznej; uzgodnienia prakolejnik  
 nr GGN-III-6630. 335 9016 01.07.2016

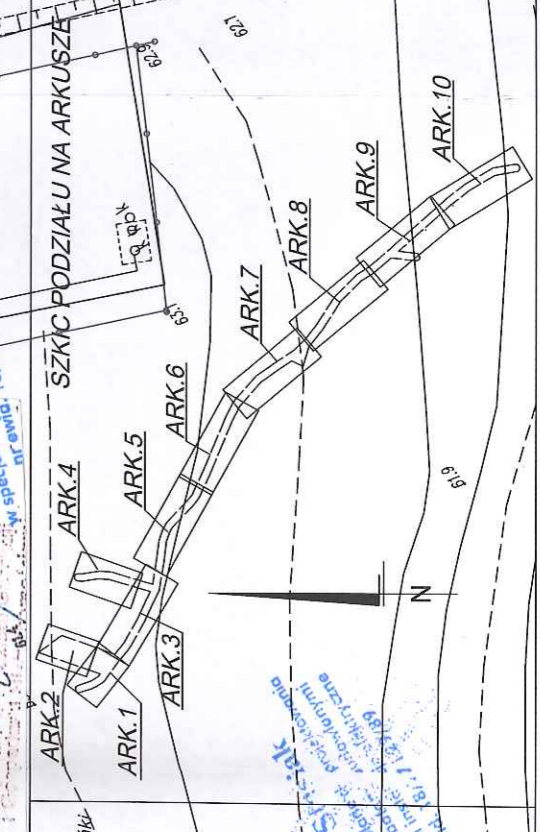
**Jadwiga Stasiak**  
 Dyrektor  
 Urzędu Miejskiego do Projektowania i  
 Gospodarki Nieruchomościami  
 ul. Białe 37, 26-600 Płock  
 -kryczne

Pedagogia projektowa <b>PED</b>		<b>Projekty Ekspertyzy Dokumentacja</b>	
Tytuł projektu: <b>Przebudowa drogi gminnej w miejscowości Borowiczki Pieńki - Liszyno</b>			
Tytuł rysunku: <b>OŚWIETLENIE DROGI BOROWICZKI PIENKI - LISZYNO</b>	inwestor: <b>GMINA SŁUPNO</b>	podpis:	
PROJEKTOWAŁ: -branża elektryczna	NR UPRAWNIENI: upr. 29189	Nazwisko i imię: Jadwiga Stasiak	Data opracowania: 10.06.2016 r.
SPRAWDZAJĄCY -branża elektryczna Studium: Budowlano-Wykonawcze	inż. Marek Trzaska upr. 63185	Branża: ELEKTRYCZNA	Nr rys. E-1

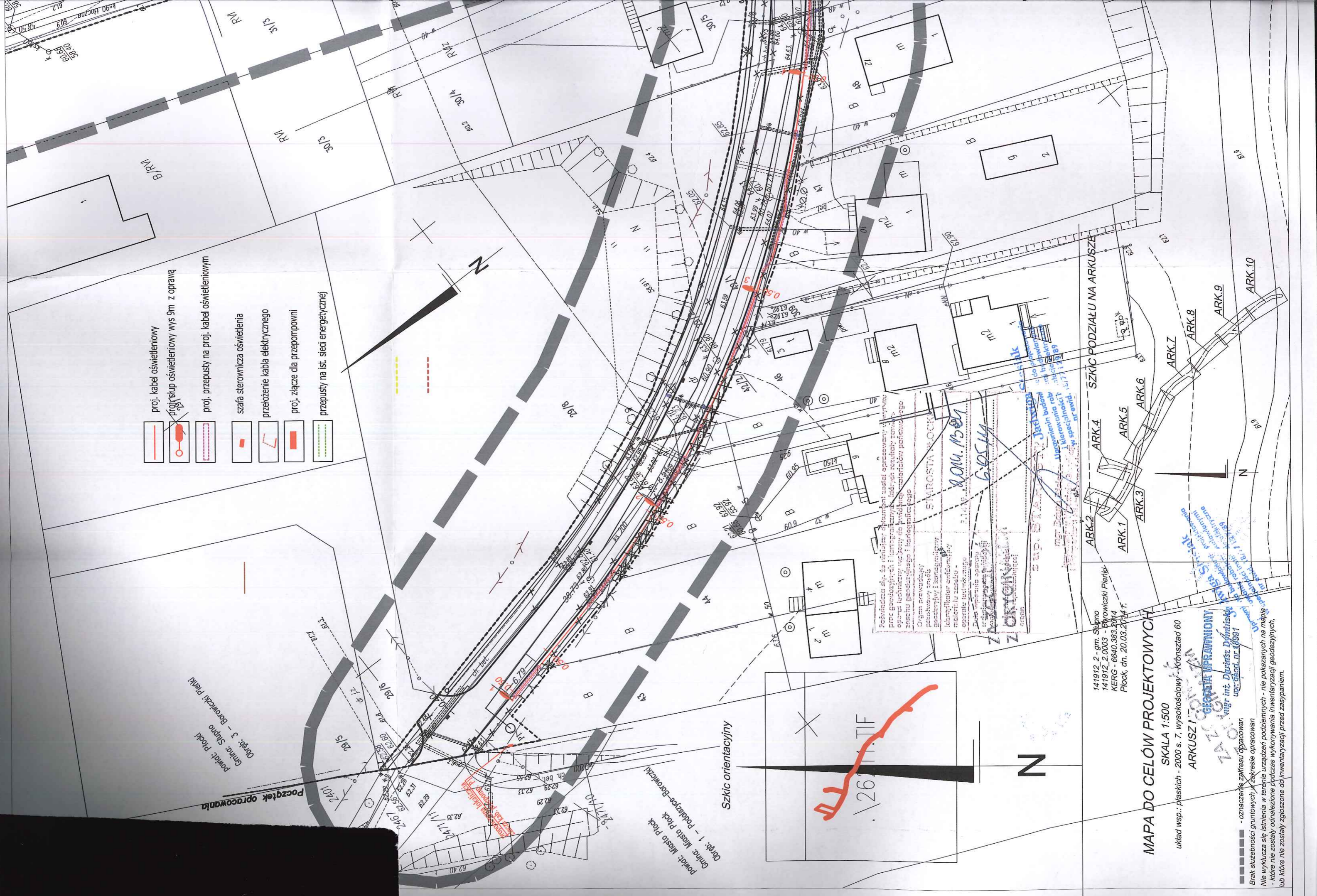
- proj. kabel oświetleniowy
- proj. słup oświetleniowy wys 9m z oprawą
- proj. przepusty na proj. kabel oświetleniowym
- szafa sterownicza oświetlenia
- przełożenie kabla elektrycznego
- proj. złącze dla przepompowni
- przepusty na ist. sieci energetycznej




SIEMOSTA WŁOCCZ  
 3.1.19  
 8.04.1950  
 6.05.14  
 SUP. SIA...  
 JADWIG...  
 Ustalenie budowy...  
 Ustalenie rob...  
 Ustalenie...  
 w specjalności...  
 nr ewid. 157112189



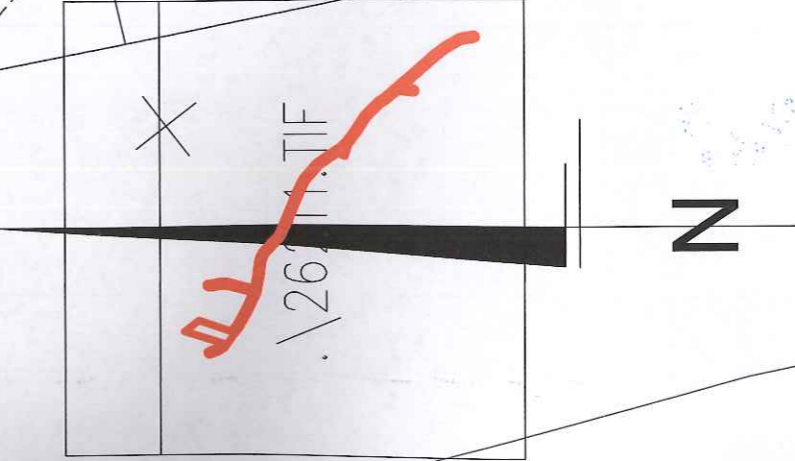
100% SIA...  
 100% SIA...  
 100% SIA...  
 100% SIA...  
 100% SIA...



- proj. kabel oświetleniowy
- projektup oświetleniowy wys 9m z oprawą
- proj. przepusty na proj. kabel oświetleniowym
- szafa sterownicza oświetlenia
- przełożenie kabla elektrycznego
- proj. złącze dla przepompowni
- przepusty na ist. sieci energetycznej



Szkie orientacyjny



Podstawą dla, do niniejszego projektu jest analiza stanu istniejącego i wykonanie przez geodęzyjstów i inżynierów technicznych, inżynierów architektów, architektów technicznych i inżynierów do budowy i eksploatacji urządzeń pomiarowych, urządzeń pomiarowych i inżynierów technicznych.

**SYNOPSIS**

*A.O.M. Bóg*

*G. OŚC*

**ZARZĄDZANIE**

**SYNOPSIS**

Uprawnienie budowy i eksploatacji urządzeń pomiarowych i inżynierów technicznych, inżynierów architektów, architektów technicznych i inżynierów do budowy i eksploatacji urządzeń pomiarowych, urządzeń pomiarowych i inżynierów technicznych.

**SYNOPSIS**

nr ewid. 151712389

**Początek opracowania**

Powiat: Plock  
Gmina: Sulno  
Odręb: 3 - Borowicki-Pekki

Powiat: Miasto Plock  
Gmina: Miasto Plock  
Odręb: 1 - Podlaszyc-Borowicki

141912.2 - gm. Sulno  
141912.2.0003 - Borowicki-Peki  
KERG - 6640.383.2044  
Plock, dn. 20.03.2014 T.

**MAPA DO CELÓW PROJEKTOWYCH**

SKALA 1:500  
układ wsp.: płaskich - 2000 s. 7, wysokościowy - Króńskiastad 60

**GEODEZYJNY PRACOWNIK**  
ARKUSZ 1

**GEODEZYJNY PRACOWNIK**  
inż. inż. Dariusz Dominik  
upr. dypl. nr 1991

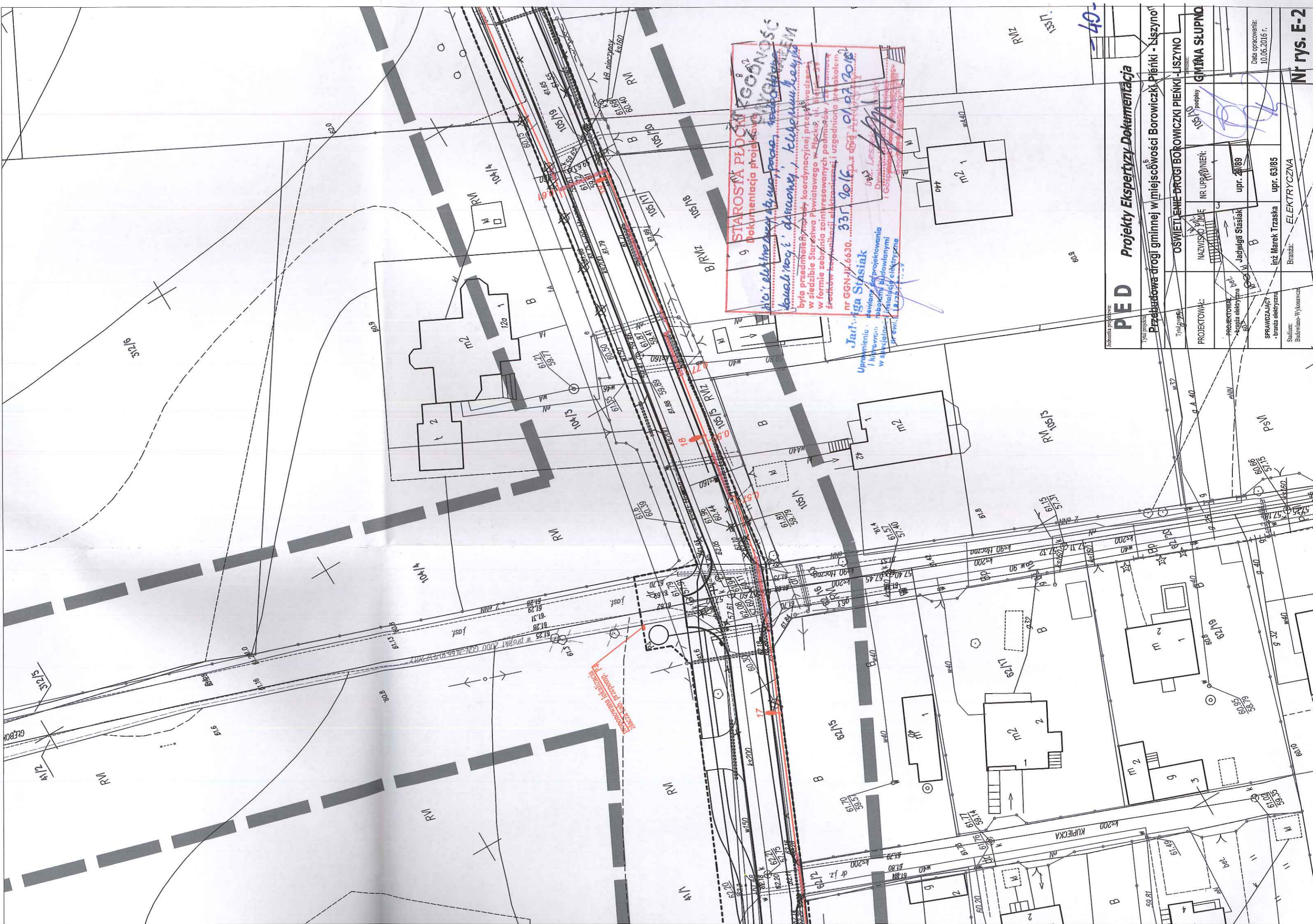
- oznaczenie zakresu opracowań
- Brak służebności gruntuowych w zakresie opracowań
- Brak służebności gruntuowych w zakresie opracowań
- Brak służebności gruntuowych w zakresie opracowań
- Nie wykłucza się istnienia w terenie urządzeń podziemnych - nie pokazanych na mapie
- które nie zostały odnotowane podczas wykonywania inwentaryzacji geodezyjnych, lub które nie zostały zgłoszone do inwentaryzacji przed zasypaniem.

**SINOPSIS**

Uprawnienie budowy i eksploatacji urządzeń pomiarowych i inżynierów technicznych, inżynierów architektów, architektów technicznych i inżynierów do budowy i eksploatacji urządzeń pomiarowych, urządzeń pomiarowych i inżynierów technicznych.

**SINOPSIS**

nr ewid. 151712389










**STAROSTA PŁOCKI**  
 Dokumentacja projektowa  
 H.O.: el. i linie słupów, prace, rozbiórka  
 kawałki nogi, demontaż, klucze, wycieczka  
 była przedmiotem 44 koordynacyjnej przesyłki w drodze  
 w siedzibie Starostwa Powiatowego w Płocku, tj. 18.06.2016 r.  
 w formie załącznika zainteresowanych podmiotów / podmiotów  
 świadków komunikacji elektronicznej, i uzgodniona przez koleżankę  
 nr GGN-IL-6630. 337 9016 z dnia 01.07.2016 r.  
 Jaryga Stasiak  
 Uprawnienie: 63885  
 Wykonywanie projektowania  
 i kierownictwo nad  
 robotami budowlanymi  
 w specjalności: instalacje elektryczne  
 uprawnień: 18.06.2016 r.

**PED** Projekty Ekspertyzy-Dokumentacja

Przebudowa drogi gminnej w miejscowości Borowiczki Piętki - Liszyno

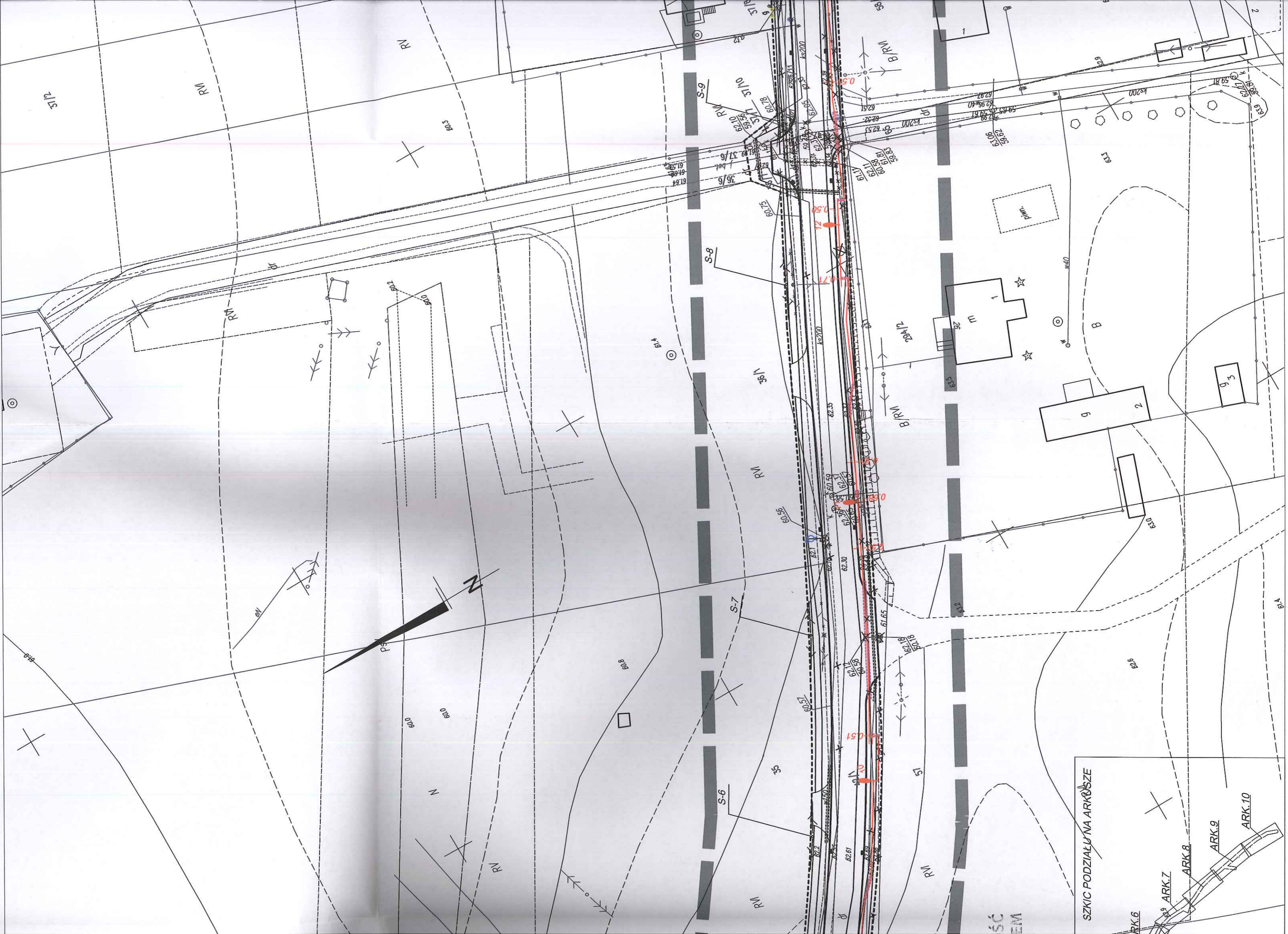
PROJEKTOWAŁ: Nazwisko i Imię Jadwiga Stasiak	NR UPRAWNIENI: upr. 63885	Podpis 10.06.2016
SPRAWDZAJĄCY - branża elektryczna Inż. Marek Trzaska	Bratzi: ELEKTRYCZNA	
OSWIETLENIE DROGI BOROWICZKI PIĘTKI - LISZYNO		
GMINA SŁUPNO		
Data opracowania: 10.06.2016 r.		
Nr rys. E-2		

BRANŻA ELEKTRYCZNA

-  proj. kabel oświetleniowy
-  proj. słup oświetleniowy wys 9m z oprawą
-  proj. przepusty na proj. kabel oświetleniowym
-  szafa sterownicza oświetlenia
-  przełożenie kabla elektrycznego
-  g.proj. łącze dla przepompowni
-  przepusty na ist. sieć energetycznej

S-10  
(z pogłębion)

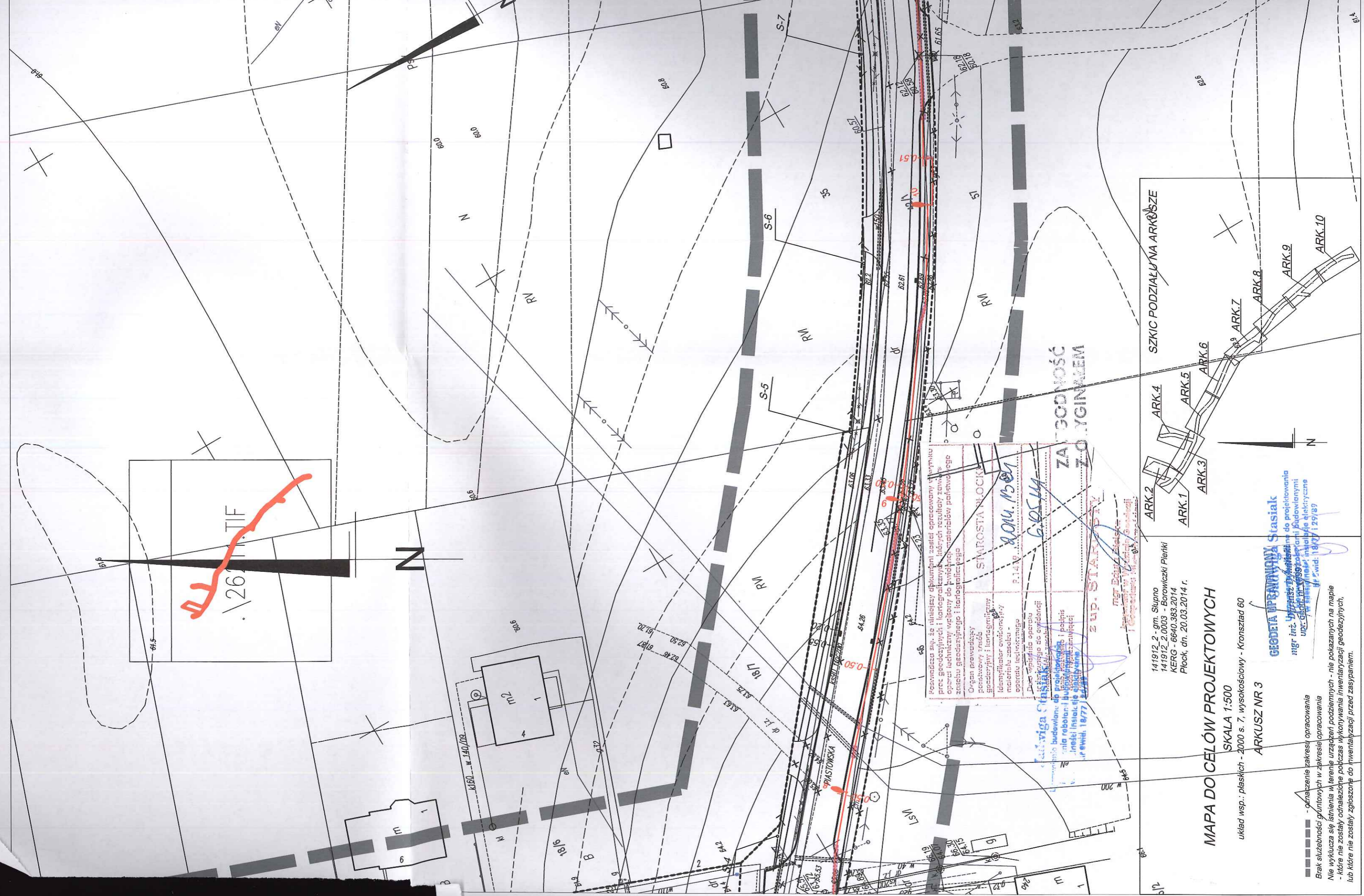




SZKIC PODZIAŁU NA ARKUSZE

ARK.6  
ARK.7  
ARK.8  
ARK.9  
ARK.10

ŚC  
EM

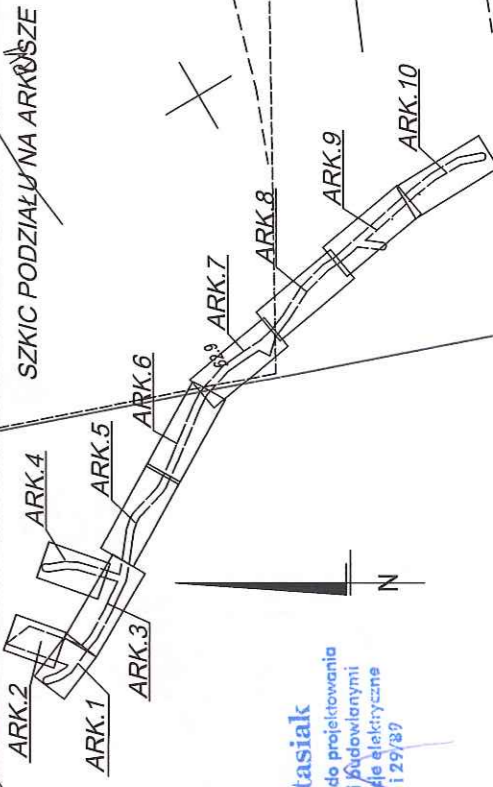


26111.TIF

Powiadacza się, że niniejszy aplikant został opracowany z wyjątkiem  
 przez geodzyjnych i kartograficznych, których rezultaty zawiera  
 operat techniczny warty do wzięcia materiałów państwowego  
 zasobu geodzyjnego i kartograficznego  
 Organ prowadzący  
 powołany przez  
 Specjalny i Kartograficzny  
 Identyfikator ewidencyjny  
 materiału zasobu -  
 operatu ewidencyjnego P.143  
 Data wpisania operatu  
 do ewidencji  
 15.03.2014  
 Licencja budowlana nr 140/09  
 z dnia 15.03.2014 r. i polnis  
 - Inne informacje zamieszczone  
 w ewidencji 18/77  
 STAROSTA BŁOCKI  
 ADAM BŁOCKI  
 GOSCIA  
 ZAP. STARY DŹY

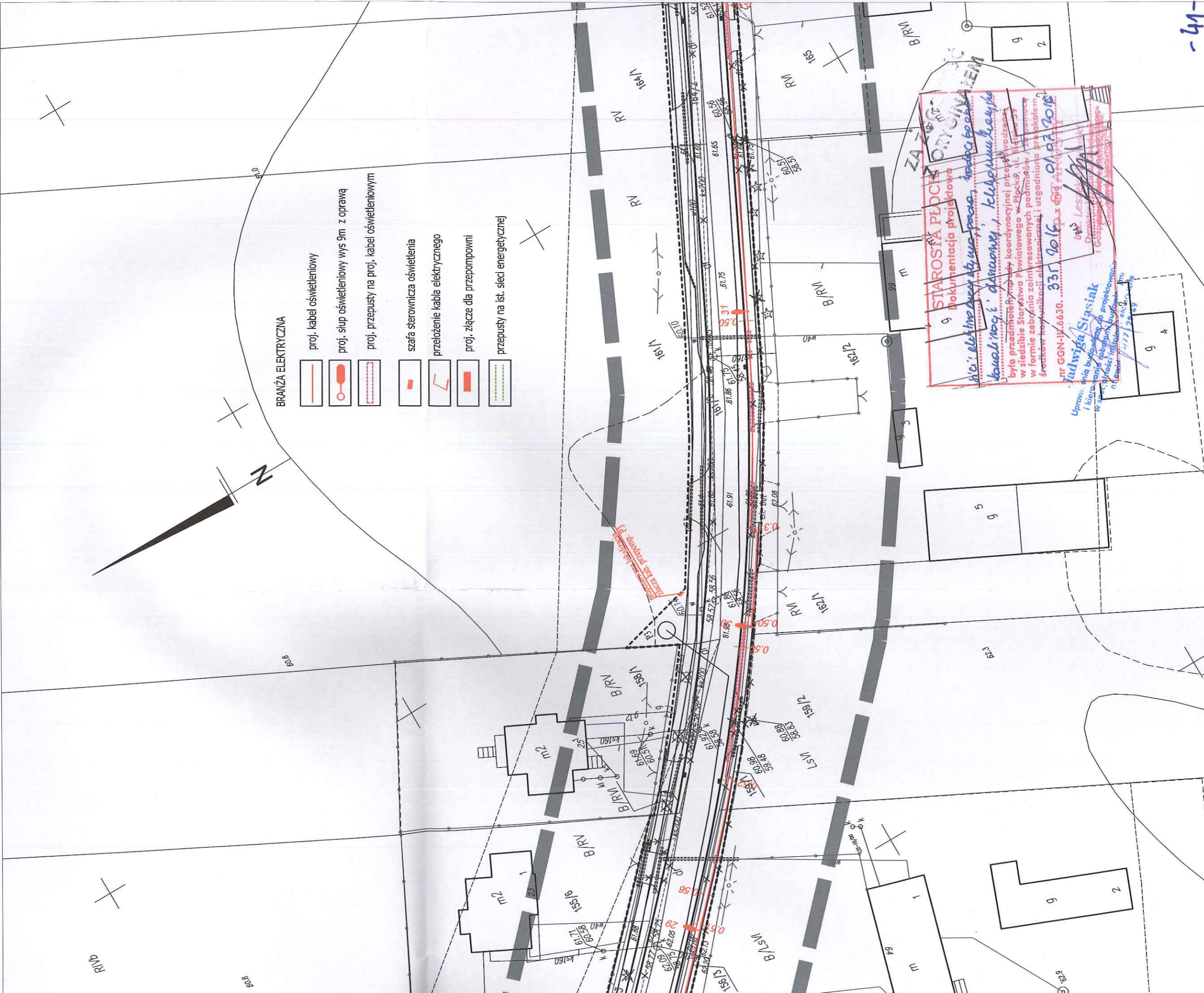
141912\_2 - gm. Słupno  
 141912\_2.0003 - Borowicki Pierki  
 KERG - 6640.383.2014  
 Plock, dn. 20.03.2014 r.

**MAPA DO CELÓW PROJEKTOWYCH**  
 SKALA 1:500  
 układ współ. - płaskich - 2000 s. 7, wysokościowy - Kronsztad 60  
 ARKUSZ NR 3










**GEODETA WPRACOWNIA Stasiak**  
 mgr inż. *Włodzisław Stasiak* - do projektowania  
 urz. geod. nr 1999 pozycjami podwójnymi  
 urz. w inżynierii instalacji elektrycznej  
 nr ewid. 18/77 i 29/87

- oznaczenie zakresu opracowania  
 Brak służebności gruntowych w zakresie opracowania  
 Nie wyklucza się istnienia w terenie urządzeń podziemnych - nie pokazanych na mapie  
 - które nie zostały odnotowane podczas wykonywania inwentaryzacji geodezyjnych,  
 lub które nie zostały zgłoszone do inwentaryzacji przed zasypaniem.



**BRANŻA ELEKTRYCZNA**

-  proj. kabel oświetleniowy
-  proj. słup oświetleniowy wys 9m z oprawą
-  proj. przepusty na proj. kabel oświetleniowym
-  szafa sterownicza oświetlenia
-  przełożenie kabla elektrycznego
-  proj. złącze dla przepompowni
-  przepusty na ist. sieci energetycznej

**STAROSTA PŁOCKI**  
**Dokumentacja projektowa**

*dziś: elektrycy strawa, prace, zapoczątkowanie  
 kanalizacji, doraźny, klub, muzeum*

była przedmiotem umowy koordynacyjnej przykro wodzansy  
 w siedzibie Starostwa Powiatowego w Płocku ul. Białostocka  
 w formie zażycia zainteresowanych podmiotów / zakładow  
 środków technicznych, elektryczności i uzgodnienia projektów

nr GGN-14.6630. .... 331 9016 01.07.2018

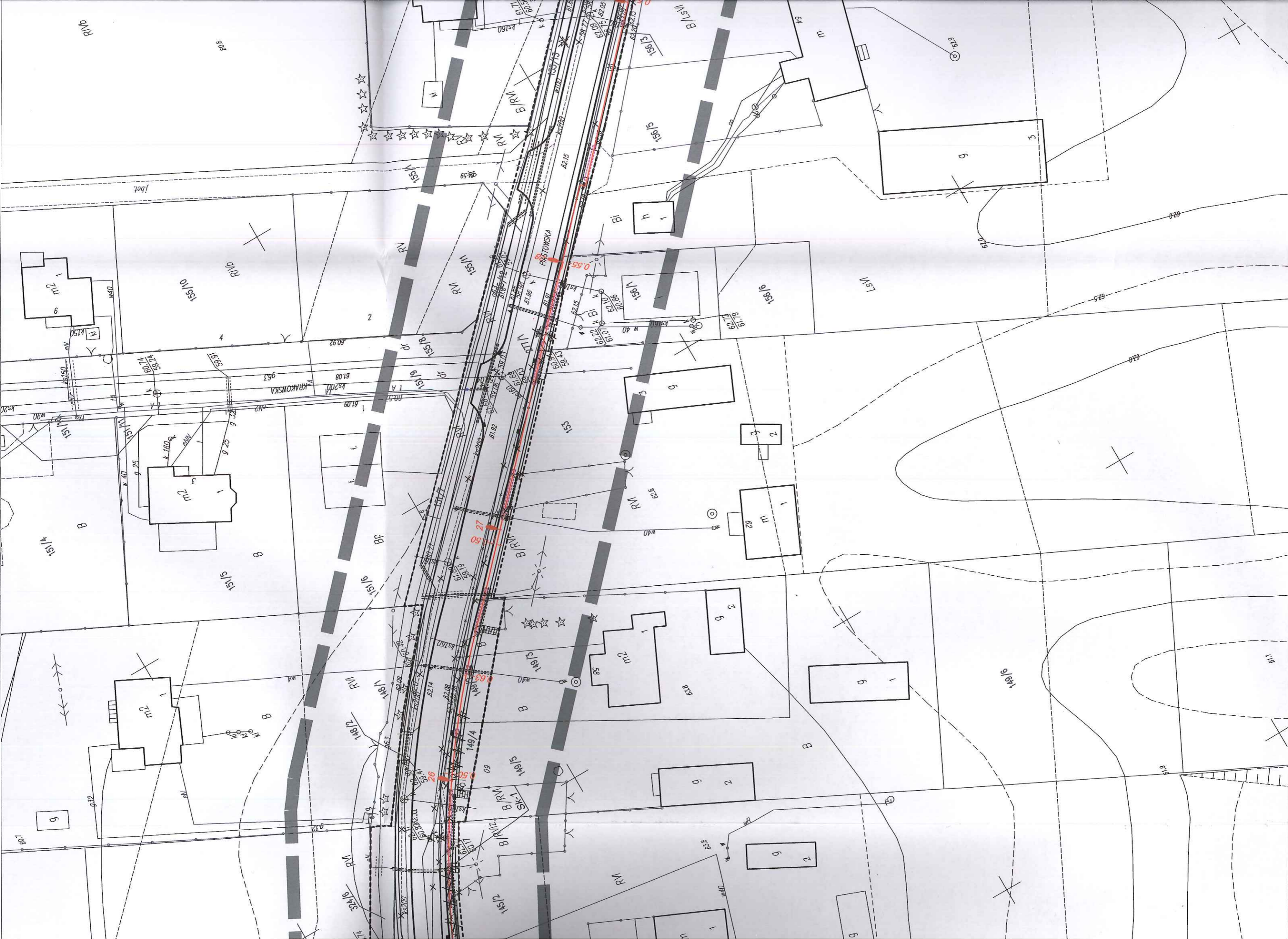
**Jadwiga Stasiak**  
 Dyrektorka  
 i Gospodarki Komunalnej i Ciepłoty

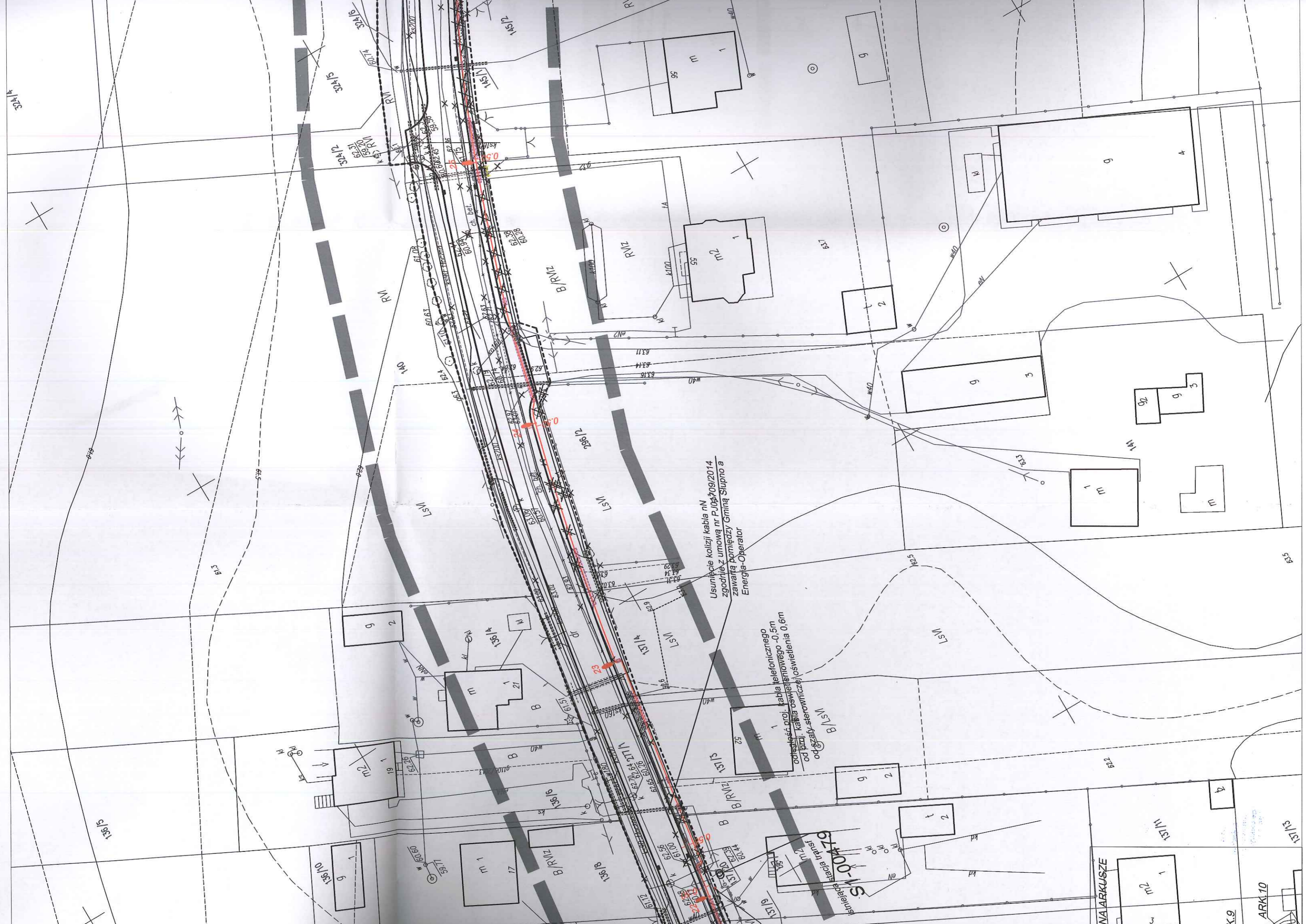
*Uprawa: słu bu...  
 i licenc...  
 w...  
 nr...  
 217 512 11*

-41-

Jednostka projektowa: <b>PED</b>		Tytuł projektu: <b>Projekt Ekspertyzy Dokumentacja</b>	
Przebudowa drogi gminnej w miejscowości Borowiczki Piętki - Liszyno			
Tytuł rysunku: <b>OŚWIETLENIE DROGI BOROWICZKI PIĘTKI - LISZYNO</b>	Miejscowość: <b>GMINA SŁUPNO</b>		
PROJEKTOWAŁ: NAZWISKO I IMIĘ	NR UPRAWNIENI:	podpisz	
PROJEKTOWAŁ - branża elektryczna	Jadwiga Stasiak	upr. 29/89	
SPRAWDZAŁY - branża elektryczna	inż Marek Trzaska	upr. 63785	
Stwierdził: Budowlano-Wykonawca	Data opracowania: 1.07.2016r.		
Brygida: <b>ELEKTRYCZNA</b>			<b>Nr rys. E-3</b>







Usunięcie kolizji kabla nN  
zgodnie z umową nr P.058709/2014  
zawartą pomiędzy Gminą Słupno a  
Energa-Operator

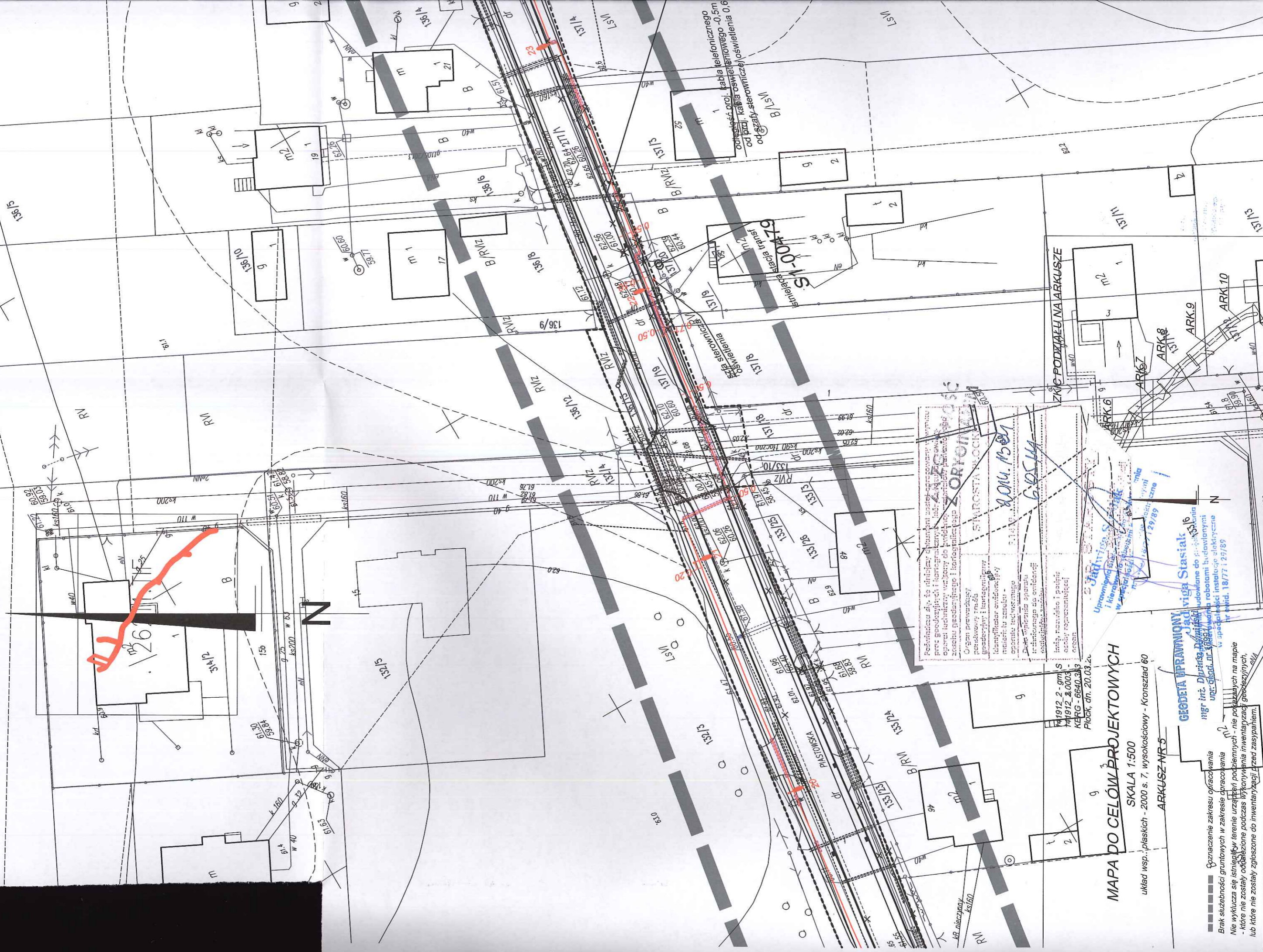
1  
odległość proj. kabla telefonycznego  
od budynku - 0,5m  
od bar. kabla oświetleniowego - 0,6m  
od szafy sterowniczej

S-N-00477  
energa-Operator  
Kł. 10  
Kł. 11  
Kł. 12  
Kł. 13  
Kł. 14  
Kł. 15  
Kł. 16  
Kł. 17  
Kł. 18  
Kł. 19  
Kł. 20  
Kł. 21  
Kł. 22  
Kł. 23  
Kł. 24  
Kł. 25  
Kł. 26  
Kł. 27  
Kł. 28  
Kł. 29  
Kł. 30  
Kł. 31  
Kł. 32  
Kł. 33  
Kł. 34  
Kł. 35  
Kł. 36  
Kł. 37  
Kł. 38  
Kł. 39  
Kł. 40  
Kł. 41  
Kł. 42  
Kł. 43  
Kł. 44  
Kł. 45  
Kł. 46  
Kł. 47  
Kł. 48  
Kł. 49  
Kł. 50  
Kł. 51  
Kł. 52  
Kł. 53  
Kł. 54  
Kł. 55  
Kł. 56  
Kł. 57  
Kł. 58  
Kł. 59  
Kł. 60  
Kł. 61  
Kł. 62  
Kł. 63  
Kł. 64  
Kł. 65  
Kł. 66  
Kł. 67  
Kł. 68  
Kł. 69  
Kł. 70  
Kł. 71  
Kł. 72  
Kł. 73  
Kł. 74  
Kł. 75  
Kł. 76  
Kł. 77  
Kł. 78  
Kł. 79  
Kł. 80  
Kł. 81  
Kł. 82  
Kł. 83  
Kł. 84  
Kł. 85  
Kł. 86  
Kł. 87  
Kł. 88  
Kł. 89  
Kł. 90  
Kł. 91  
Kł. 92  
Kł. 93  
Kł. 94  
Kł. 95  
Kł. 96  
Kł. 97  
Kł. 98  
Kł. 99  
Kł. 100

UNA ARKUSZE

ARK.9

ARK.10



**MAPA DO CELÓW PROJEKTOWYCH**

SKALA 1:500  
 układ wsp.: płaskich - 2000 s. 7, wysokościowy - Kransztad 60

ARKUSZ NR 5

- oznaczenie zakresu opracowania
- Brak służebności gruntowych w zakresie opracowania
- Nie wykluca się istnienia w terenie urządzeń podziemnych - nie pokazanych na mapie
- które nie zostały obciążone podczas wykonania inwentaryzacji geodezyjnych,
- lub które nie zostały zgłoszone do inwentaryzacji przed zasypaniem.

**STACJA WODOKANALIZACYJNA**  
**ZAKŁAD WODOKANALIZACJI I KANALIZACJI W MIASTOSTA WŁOCŁAWIE**

Pełnomocnik do niniejszych czynności: **mgr inż. Dariusz Jankowiak**  
 przy geodezyjnych i kartograficznych - 18777  
 aparaty techniczne wydobyte do budowy  
 sprzęt geodezyjny i kartograficzny  
 sprzęt pomiarowy i kontrolny

Organ prowadzący:  
 państwowy zakład  
 geodezyjny i kartograficzny  
 Identyfikator ewidencyjny  
 numer: 18 733  
 aparaty inżynierskie  
 21140

Dział: Aparat i sprzęt  
 inżynierski do ewidencji  
 subskrypcyjnej

Inię, naukowo i państw  
 osoby reprezentujące  
 organ

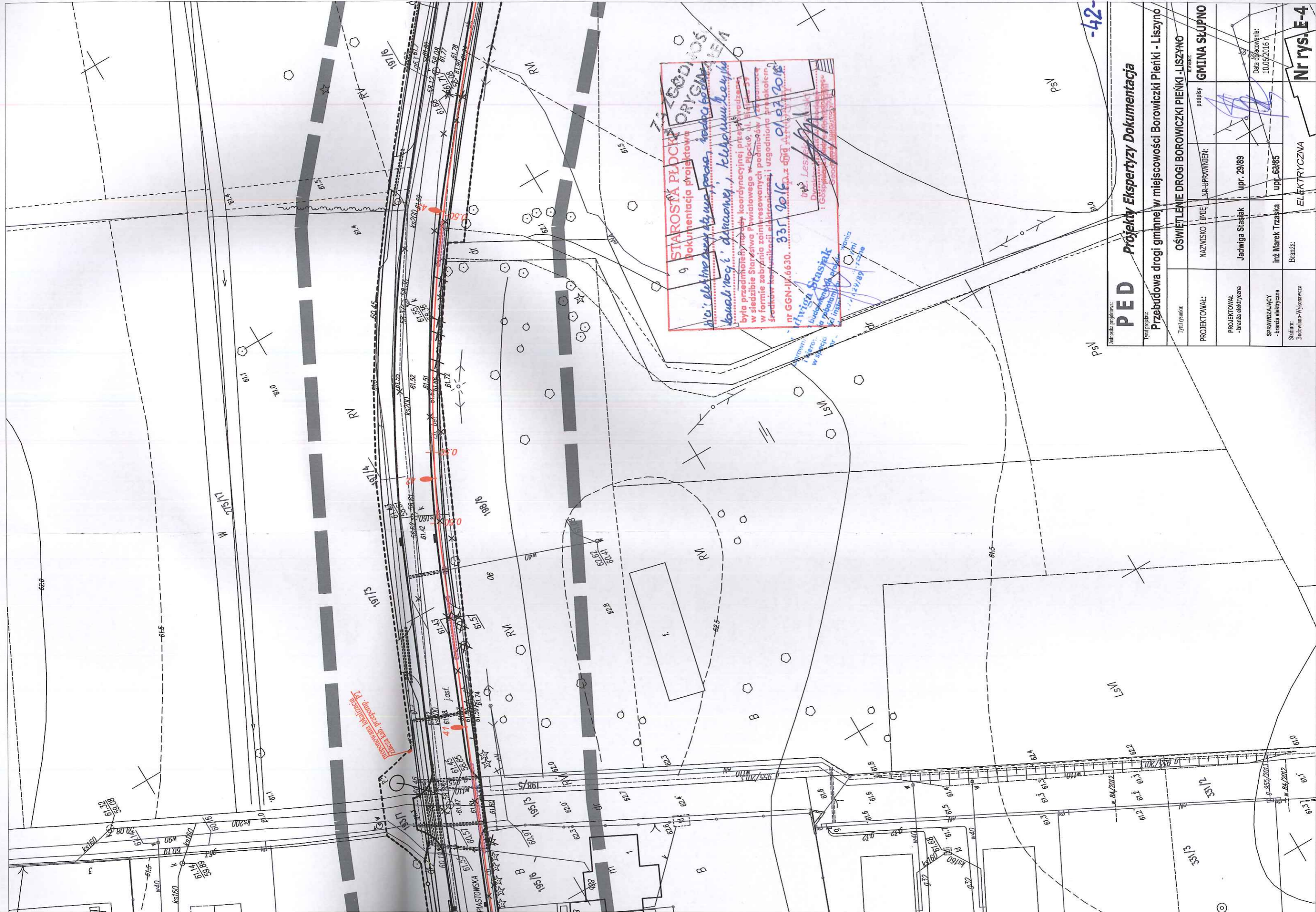
8.01.1989  
 G. GOSIA

1912.2-0m/s  
 1912.2-0003  
 KERG - 6640.383  
 Płock, dn. 20.03.24.

**GEODETA UPRAWNIONY**  
**mgr inż. Dariusz Jankowiak**  
 przyrządzone do uprawiania  
 w g. 18777

**STACJA STASYLACJI**  
 przyrządzone do uprawiania  
 w g. 18777

18777  
 18777  
 18777  
 18777

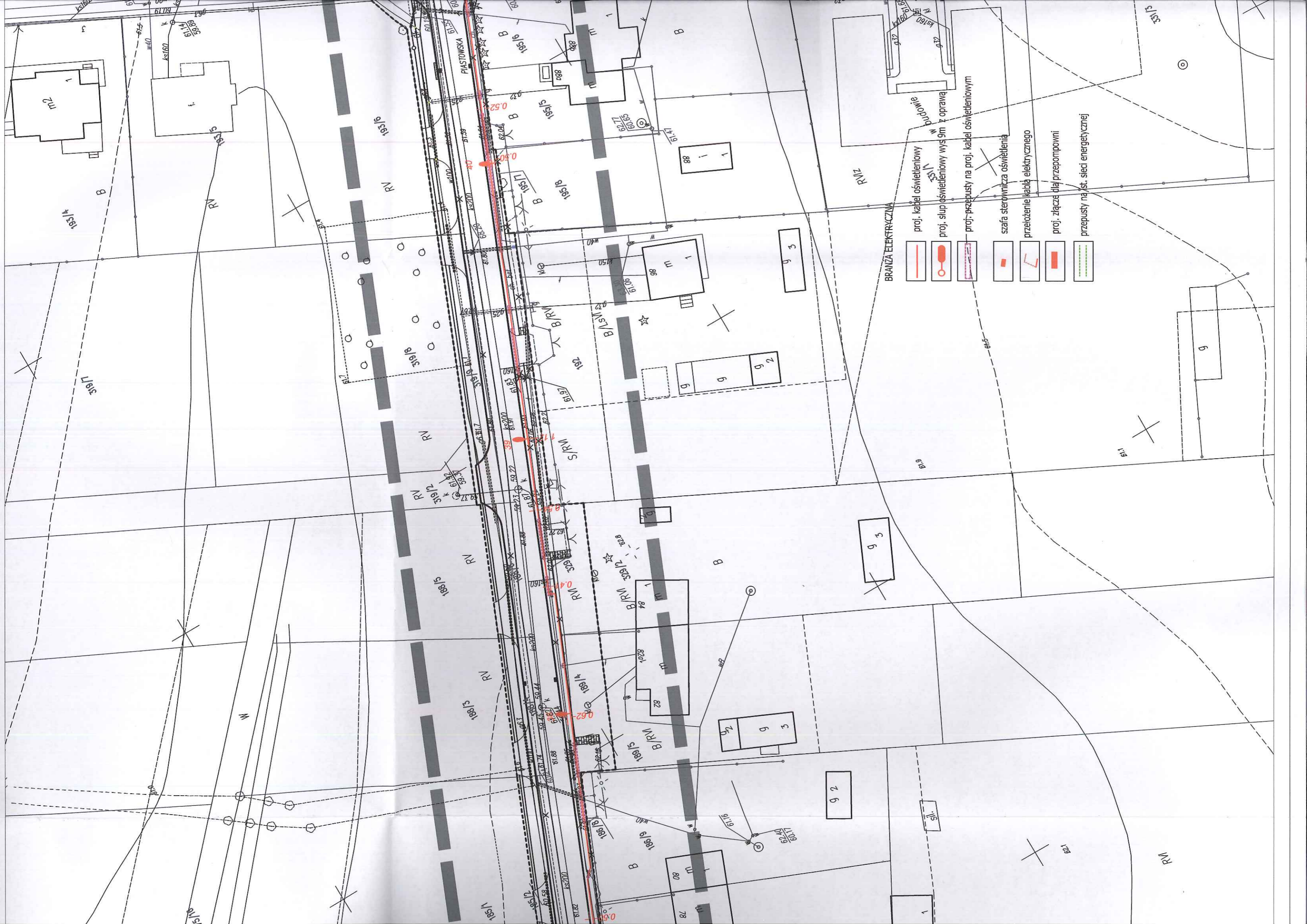


-42-

**Jednostka projektowa:** PED

**Tytuł projektu:** Przebudowa drogi gminnej w miejscowości Borowiczki Pieńki - Liszyno

<b>OSWIETLENIE DROGI BOROWICZKI PIENKI - LISZYNO</b>	
Typu rysunku:	podpis
PROJEKTOWAŁ: NAZWISKO I IMIĘ LUB UPRAWNIENI:	GMINA SŁUPNO
PROJEKTOWAŁ - branża elektryczna	Jadwiga Stasiak upr. 29/89
SPRAWDZAJĄCY - branża elektryczna	inż. Marek Trzaska upr. 63/85
Studium: Budowlano-Wykonawcze	Data opracowania: 10.06.2016 r.
Branża: ELEKTRYCZNA	
Nr rys. E-4	

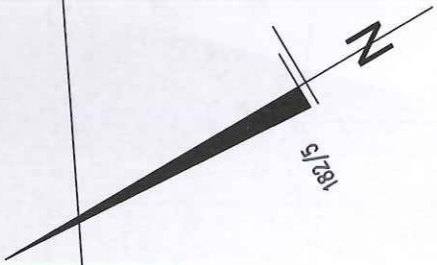


BRANZA ELEKTRYCZNA

- proj. kabel oświetleniowy
- proj. słup oświetleniowy wys 9m z oprawą
- proj. przepusty na proj. kabel oświetleniowym
- szafa sterownicza oświetlenia
- przełożenie kabla elektrycznego
- proj. złącze dla przepompowni
- przepusty na jst. sieci energetycznej



PODZIAŁ





**ZAJAZDOWA  
ZORYGINALEM**

STAROSTA WŁOCKI

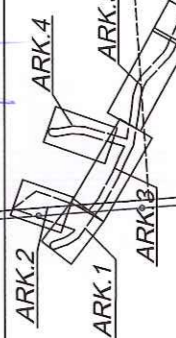
80M. 150M  
605M

141812.2 - gm. Skupno  
141912.2.0003 - Borowicki Pierki  
KERG - 6640.383.2014  
Plock dn. 20.03.2014 r.

**MAPA DO CELOW PROJEKTOWYCH**

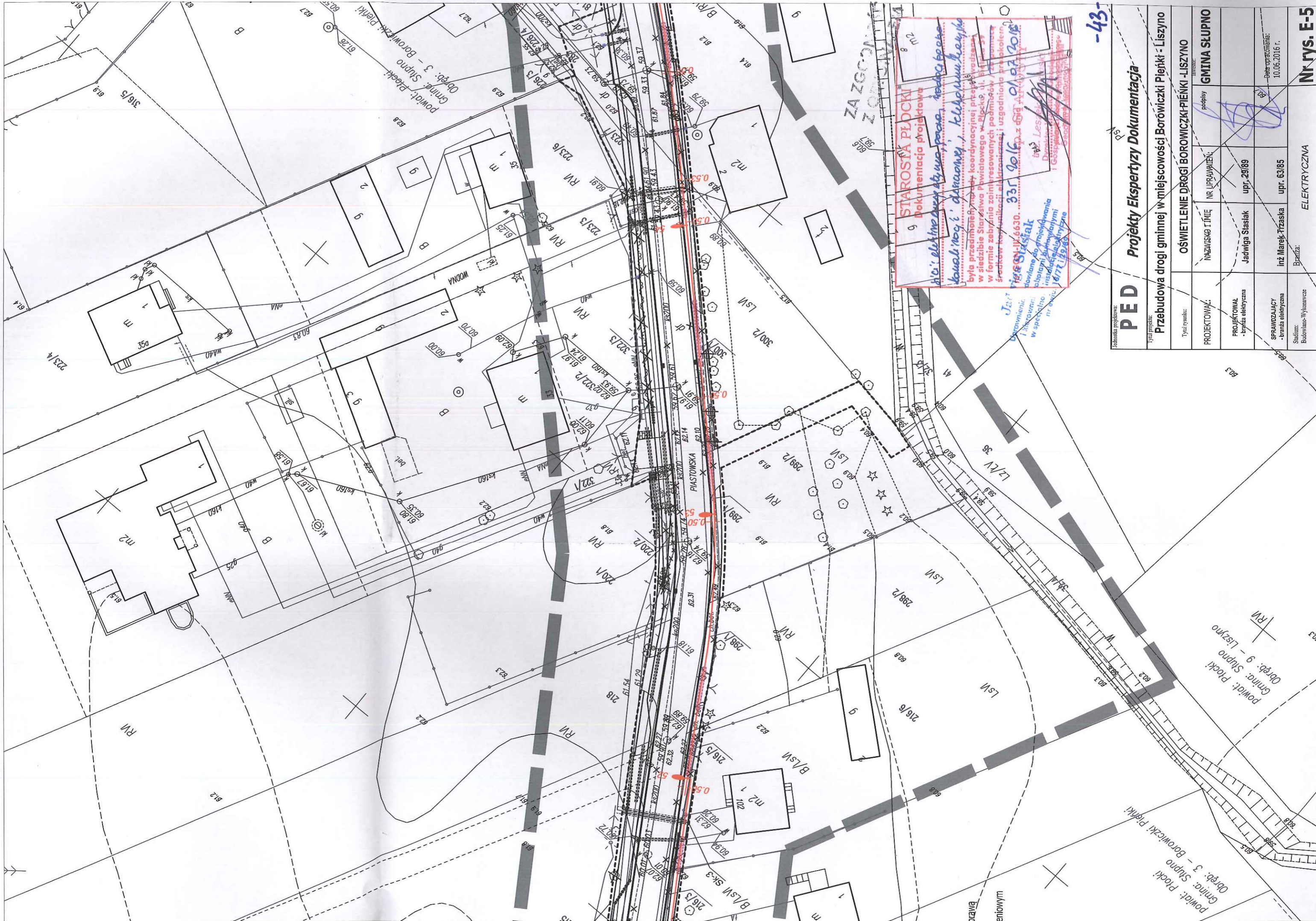
SKALA 1:500  
układ wsp.: płaskich - 2000 s. 7, wysokościowy - Kronsztad 60  
ARKUSZ NR 6

SZKIC PODZIAŁU NA ARKUSZE



**GEODETA UPRAWNIENY JADWIGA STANISŁAW**  
mgr inż. Dariusz Dymalski  
upr. geod. nr 16897  
Główny Urząd Geodezyjno-Kartograficzny  
ul. Rakowiecka 17/19  
00-914 Warszawa  
tel. 22 629 12 12  
www.gugk.gov.pl

— — — — — - oznaczenie zakresu opracowania  
Brak służebności gruntywnych w zakresie opracowania  
Nie wyklucza się istnienia w terenie urządzeń podziemnych - nie pokazanych na mapie  
- które nie zostały odnalezione podczas wykonywania inwentaryzacji geodezyjnych,  
lub które nie zostały zgłoszone do inwentaryzacji przed zastąpieniem.



**STAROSTA PŁOCKI**  
 Dokumentacja projektowa

*dot. elektrycznego projektu, prace nadto, prace  
 kosztorysowe, dokumentacja, klubowul. kasy*

była przedmiotem umowy koordynacyjnej przeprowadzonej  
 w siedzibie Starostwa Powiatowego w Płocku ul. Białostocka 1  
 w formie załącznika zaimięrowanych podmioty wykonawcy  
 środków komunikacji elektryczności i uzgodnienia projektów

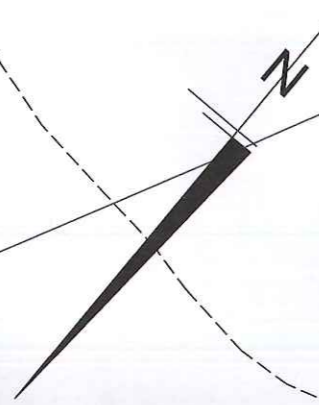
**Jan Stasiak**  
 Dyrektor Starostwa Powiatowego  
 ul. Białostocka 1  
 01-901 Płock

**Jadwiga Stasiak**  
 inż. elektryczna  
 ul. Białostocka 1  
 01-901 Płock

-43-

<b>PED</b> Projekty Ekspertyzy Dokumentacja	
Typ projektu: Przebudowa drogi gminnej w miejscowości Borowiczki Piętki - Liszno	
Typ wykonawcy: OŚWIETLENIE DROGI BOROWICZKI PIĘTKI - LISZYNO	podpisz: <i>[Signature]</i>
PROJEKTOWAŁ: NAWISZKO I TIMIE NR UPRAWNIENI:	GMINA SŁUPNO
PROJEKTOWAŁ: -branża elektryczna Jadwiga Stasiak upr. 29/89	upr. 63/85
SPRAWDZAJĄCY: -branża elektryczna inż Marek Trzaska upr. 63/85	DATA OPRACOWANIA: 10.06.2016 r.
Sędziom: Budowlano-Wykonawczo: ELEKTRYCZNA	
Nr rys. E-5	



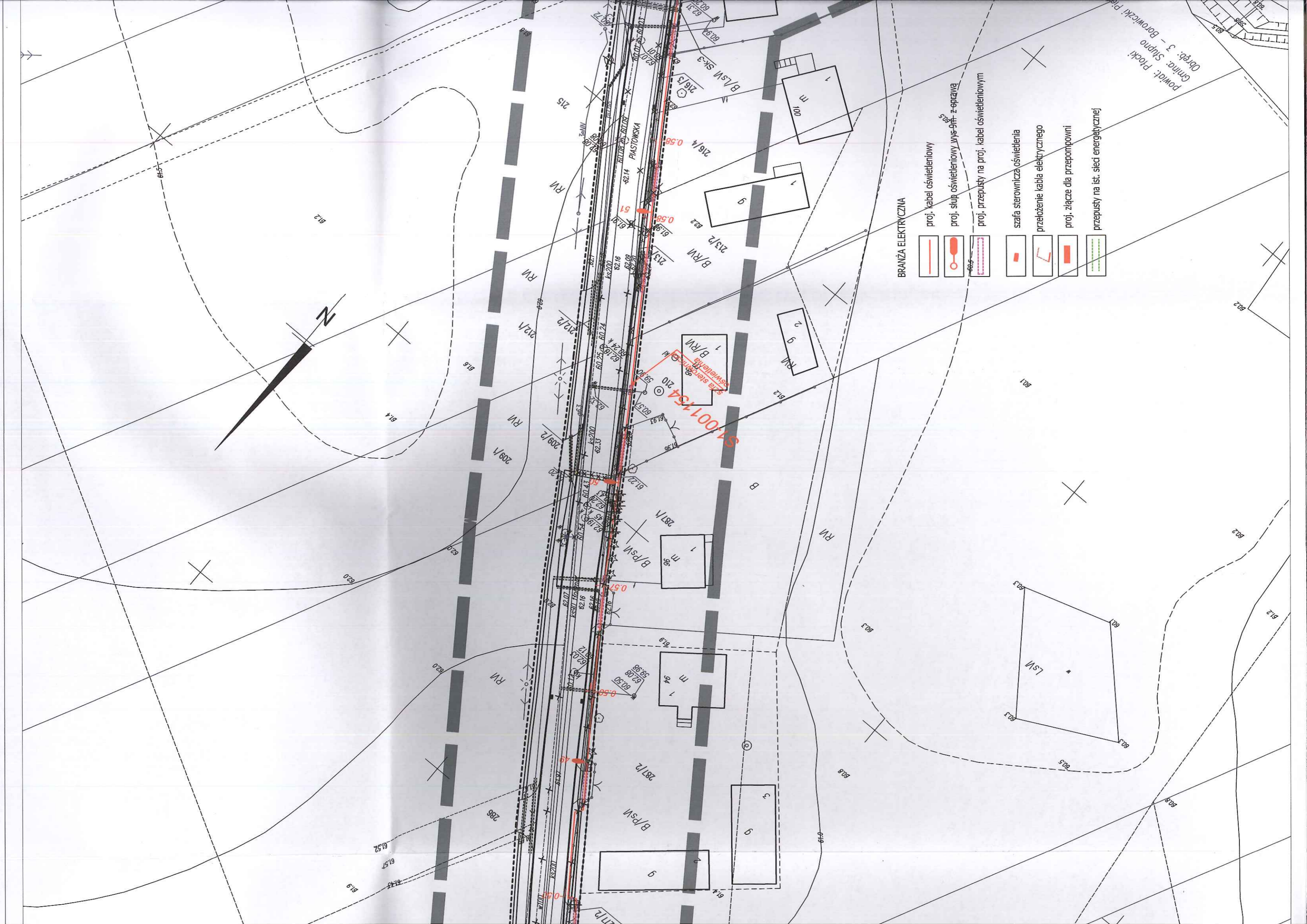


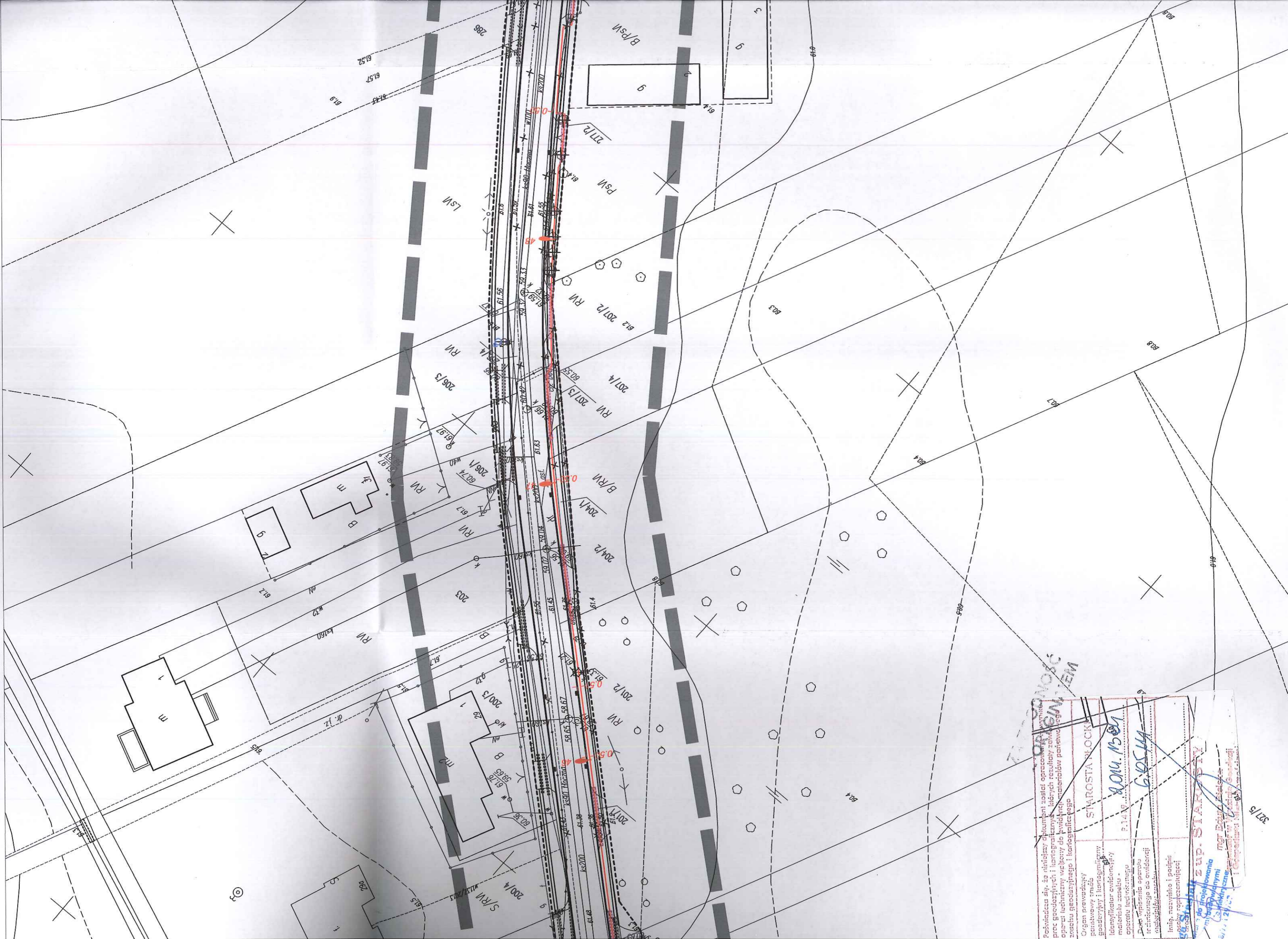
BRANŻA ELEKTRYCZNA

- proj. kabel oświetleniowy
- proj. słup oświetleniowy wys. 5m z opławką
- proj. przepusty na proj. kabel oświetleniowym
- szafa sterownicza oświetlenia
- przełożenie kabla elektrycznego
- proj. złącze dla przepompowni
- przepusty na ist. sieci energetycznej

51.001.154  
szafa sterownicza oświetlenia

powiat: Procki  
Gmina: Supnó  
Osiedle: 3 - Borowicki

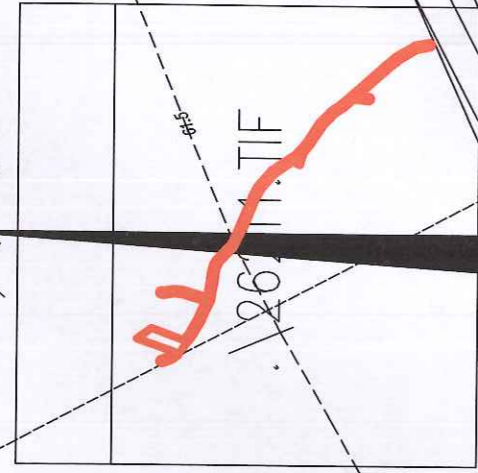
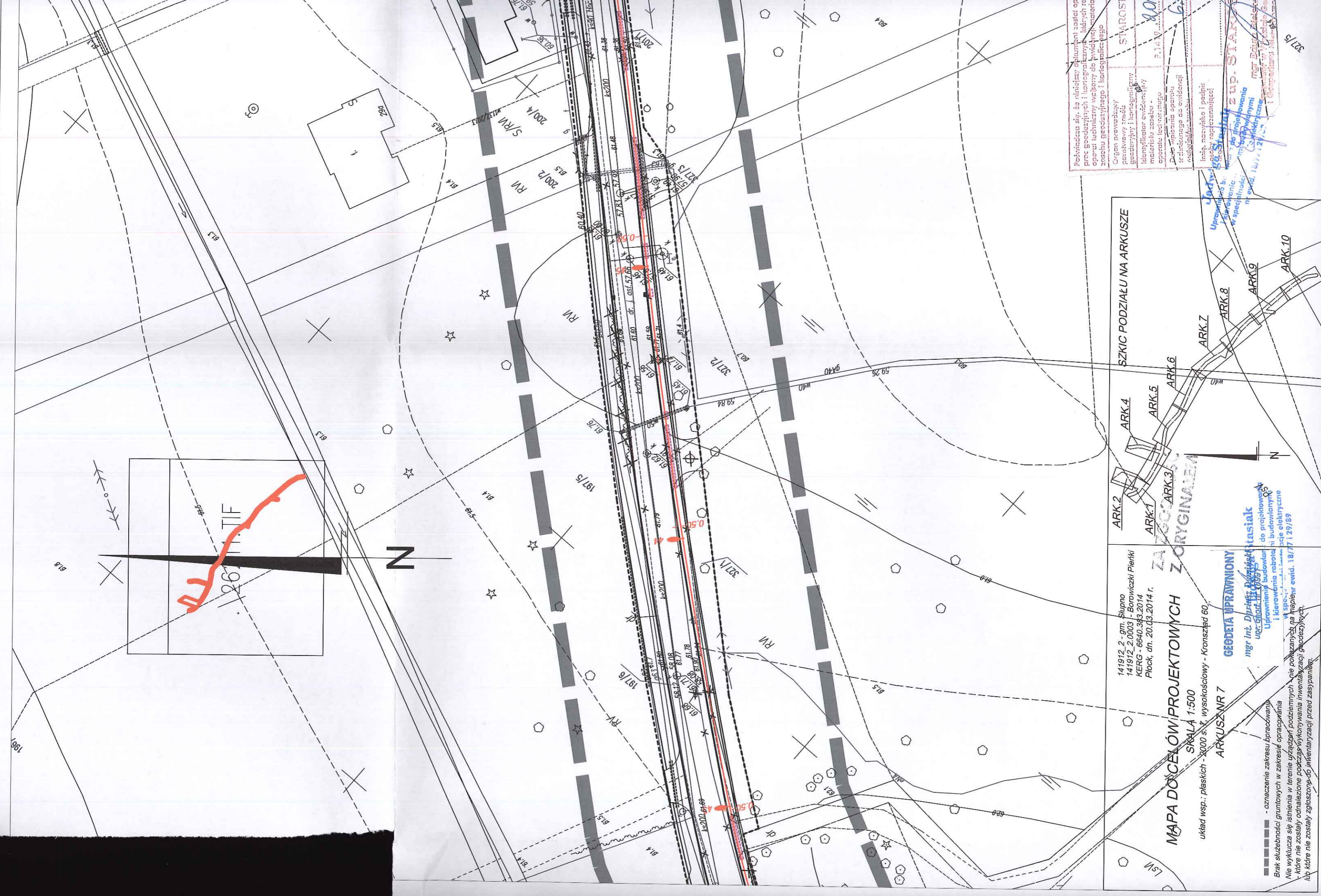




Pełniąc za siebie obowiązek i odpowiedzialność, stwierdzam, że niniejszy dokument został opracowany zgodnie z zasadami i przepisami technicznymi, które zostały przyjęte w projekcie, a także że niniejszy dokument jest zgodny z rzeczywistością i nie zawiera błędów.

Organ prowadzący	STAROSTA MIOKÓW
Wykonawca	2014.1301
Opis przedmiotu	2014.1301
Podpis	G. P. S. 14
Imię, nazwisko i podpis osoby reprezentującej	

Wzrost: 172 cm, Ciężar ciała: 70 kg, Ciężar ciała: 70 kg, Ciężar ciała: 70 kg.



**MAPA DO CELÓW PROJEKTOWYCH**  
 SKALA 1:500  
 układ wsp. : płaskich - 2000 s.t. wysokościowy - Kronszted 60.  
 ARKUSZ NR 7

141912.2 - gm. Słupno  
 141912.2.0003 - Barowiczki Pierłki  
 KERG - 6640.383.2014  
 Płock, dn. 20.03.2014 r.

**GEODETA UPRAWNIONY**  
 mgr inż. Dariusz Dąbrowski  
 upr. geod. nr 18995  
 Uprawnienia budowlane do projektowania  
 i kierowania robotami budowlanymi  
 w specjalności geodezji  
 18/77 i 29/89

**SZKIC PODZIAŁU NA ARKUSZE**  
 ARK.1 ARK.2 ARK.3 ARK.4  
 ARK.5 ARK.6 ARK.7 ARK.8 ARK.9 ARK.10

Uprawnienia do projektowania  
 i kierowania robotami budowlanymi  
 w specjalności geodezji  
 nr ewid. 18/77 i 29/89

Uprawnienia do projektowania  
 i kierowania robotami budowlanymi  
 w specjalności geodezji  
 nr ewid. 18/77 i 29/89

Uprawnienia do projektowania  
 i kierowania robotami budowlanymi  
 w specjalności geodezji  
 nr ewid. 18/77 i 29/89

Podpisano się, że niniejszy dokument został opracowany przez geodetę uprawnionego do projektowania i kierowania robotami budowlanymi w specjalności geodezji. Wskazano na niego w ewidencji geodetych. Wskazano na niego w ewidencji geodetych. Wskazano na niego w ewidencji geodetych.

Geodeta uprawniony  
 mgr inż. Dariusz Dąbrowski  
 upr. geod. nr 18995

Starosta  
 8.000  
 6.000

37/5

Brak służebności gruntowych w zakresie opracowania  
 Nie wykucza się istnienia w terenie urządzeń podziemnych, nie pokazanych na mapach, które nie zostały odnalezione podczas wykonywania inwentaryzacji geodezyjnych, lub które nie zostały zgłoszone do inwentaryzacji przed zasypaniem.