



Jednostka projektowa:

PED

Projekty Ekspertyzy Dokumentacja

Tytuł projektu: **Przebudowa drogi gminnej w miejscowości Borowiczki Pieńki - Liszyno**

Tytuł rysunku: **ZAGOSPODAROWANIE TERENU**

| | | |
|-------------------|---|------------------------------------|
| ZESPÓŁ PROJEKTOWY | inż Roman Garwacki upr. 10181 | Investor: GMINA SŁUPNO |
| PROJEKTANT | inż Adam Stępkowski upr. MAZ00551PWOS/03 | Data opracowania: 10.06.2016 r. |
| SPRAWDZAJĄCY | SANITARNA | Nr rys. 1.1 |
| BRANŻA | | Skala 1:500 |

Posiadać się, że niniejszy dokument został opracowany w wymiarze
prac geodezyjnych i kartograficznych. Wskazy i symboliki zawiera
opis techniczny skierowany do ewidencji i map w państwowego
zasobu geodezyjnego, kartograficznego

Organ prowadzący
państwowy zasób
geodezyjny i kartograficzny

Identyfikator ewidencyjny
materiału zasobu .
operatu technicznego

Data wpisania: operatu
k.uch. i znaczącego do ewidencji
materiału zasobu

Inspektor w Wydziale Geodezji
i Gospodarki Nieruchomościami

STAROSTA SŁUPKI
P.1419...
z up. STAROSTY

6.05.14



PODZIAŁU NA ARKUSZE





ARK.7

ARK.8

ARK.9

ARK.10

BRANŻA SANITARNA

-  projektowana sieć kanalizacji deszczowej grawitacyjnej ze studniami
-  projektowany separator z osadnikiem wód deszczowych
-  projektowany wylot do rowu/rzeki
-  projektowana sieć kanalizacji deszczowej tłocznej z przepompownią
-  wpusty uliczne
-  proj. rowy odpływowy

- projektowana sieć kanalizacji deszczowej grawitacyjnej ze studniami
- projektowany separator z osadnikiem wód deszczowych
- projektowany wylot do rowu/rzeki
- projektowana sieć kanalizacji deszczowej tłocznej z przepompownią
- wpusty uliczne
- proj. rowy odpływowy

Posiadać się do niniejszego dokumentu zatwierdzonego w wymiarze prac geodezyjnych i kartograficznych, których rezultaty zawierają operacji technicznej wykonywanej do ewidencji map i planów państwowego zasobu geodezyjnego i kartograficznego

Organ prowadzący państwowy zasób geodezyjny i kartograficzny
 Identyfikator ewidencyjny
 materiału zasobu -
 Data wpisania operacji technicznej do ewidencji materiałów zasobu

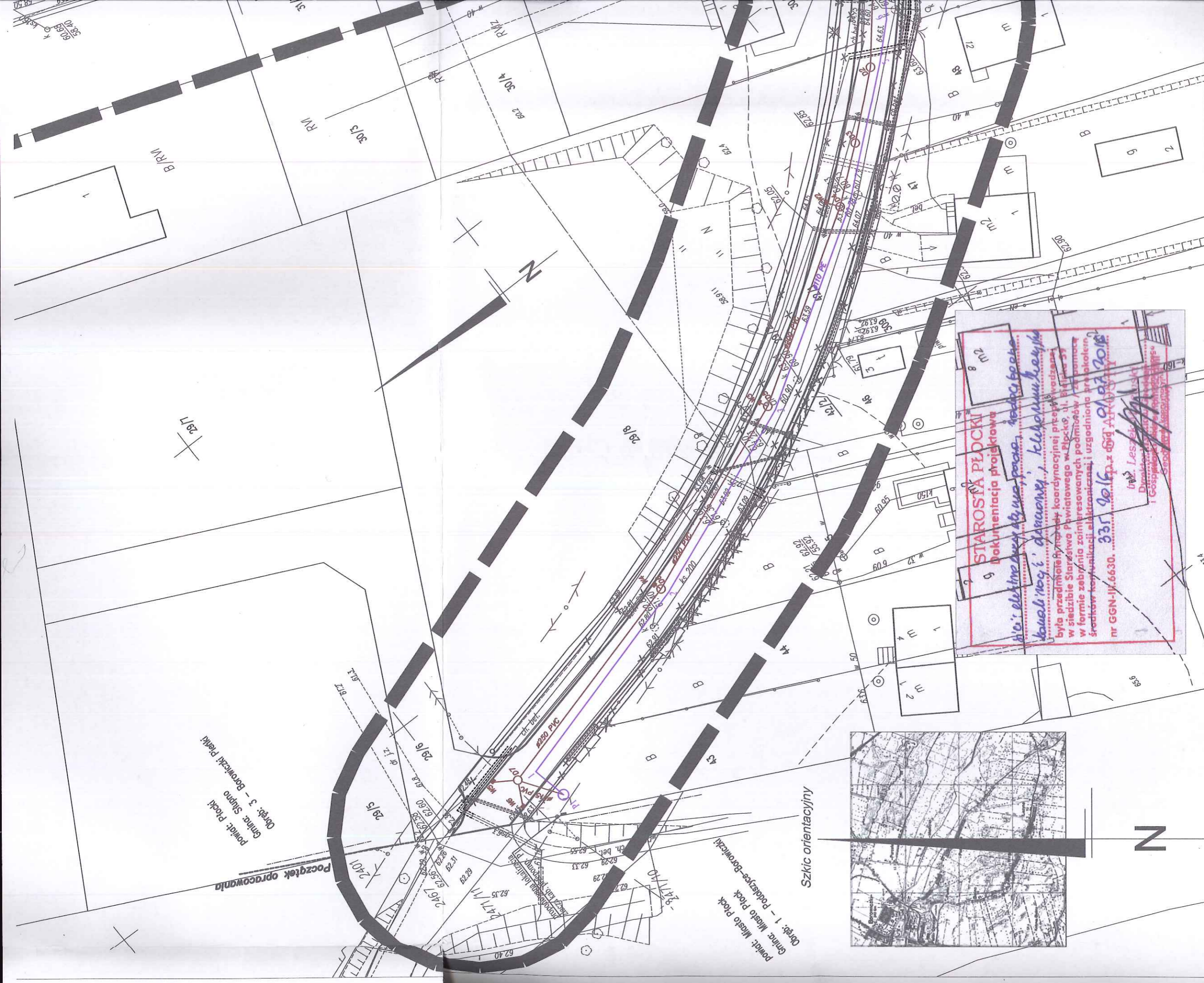
STAROSTA PŁOCKI
 P.1419
 2024.10.04
 6.05.2024

mgr Edyta Bielata
 Inspektor w Wydziale Geodezji i Gospodarki Nieruchomościami

z up. STAROSTY

Organ





Początek opracowania
 Powiat: Płock
 Granic: Słupno
 Drogę: 3 - Borowicki Płocki

Powiat: Miasto Płock
 Granic: Miasto Płock
 Drogę: 1 - Podąsycy-Borowicki

Szkiec orientacyjny



DiD biuro inżynierów i geodeta
 Doruchuz Dymitrzadz
 09-407 Płock, ul. Jesienno 10/24
 Al./Am 021 346 20 94, kom. 0 91 665 104
 NIP: 753-175-99-24, REGON: 611379887

141912-2 - gm. Słupno
 141912-2-0003 - Borowicki Płocki
 KERG - 6640.383.2014
 Płock, dn. 20.03.2014 r.

MAPA DO CELÓW PROJEKTOWYCH

SKALA 1:500
 układ wsp.: płaskich - 2000 s. 7, wysokościowy - Kronsztad 60
 ARKUSZ NR 1

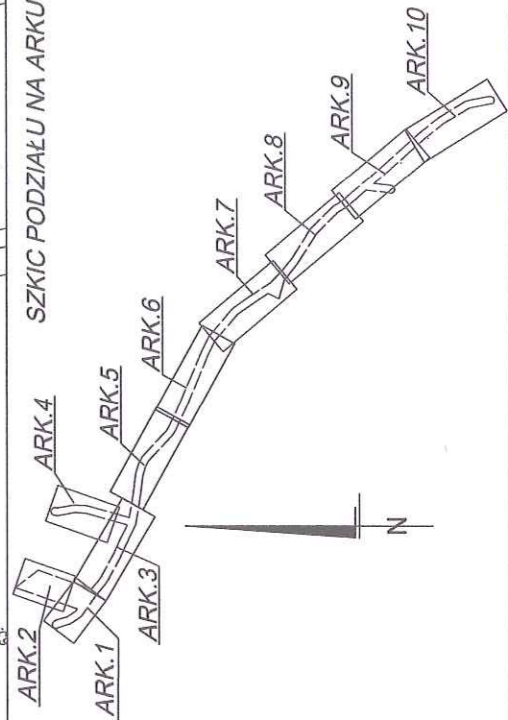
GEODETA INŻYNIEROWY
 mgr inż. Danieł Dymitrzadz
 nr. geod. nr 18991

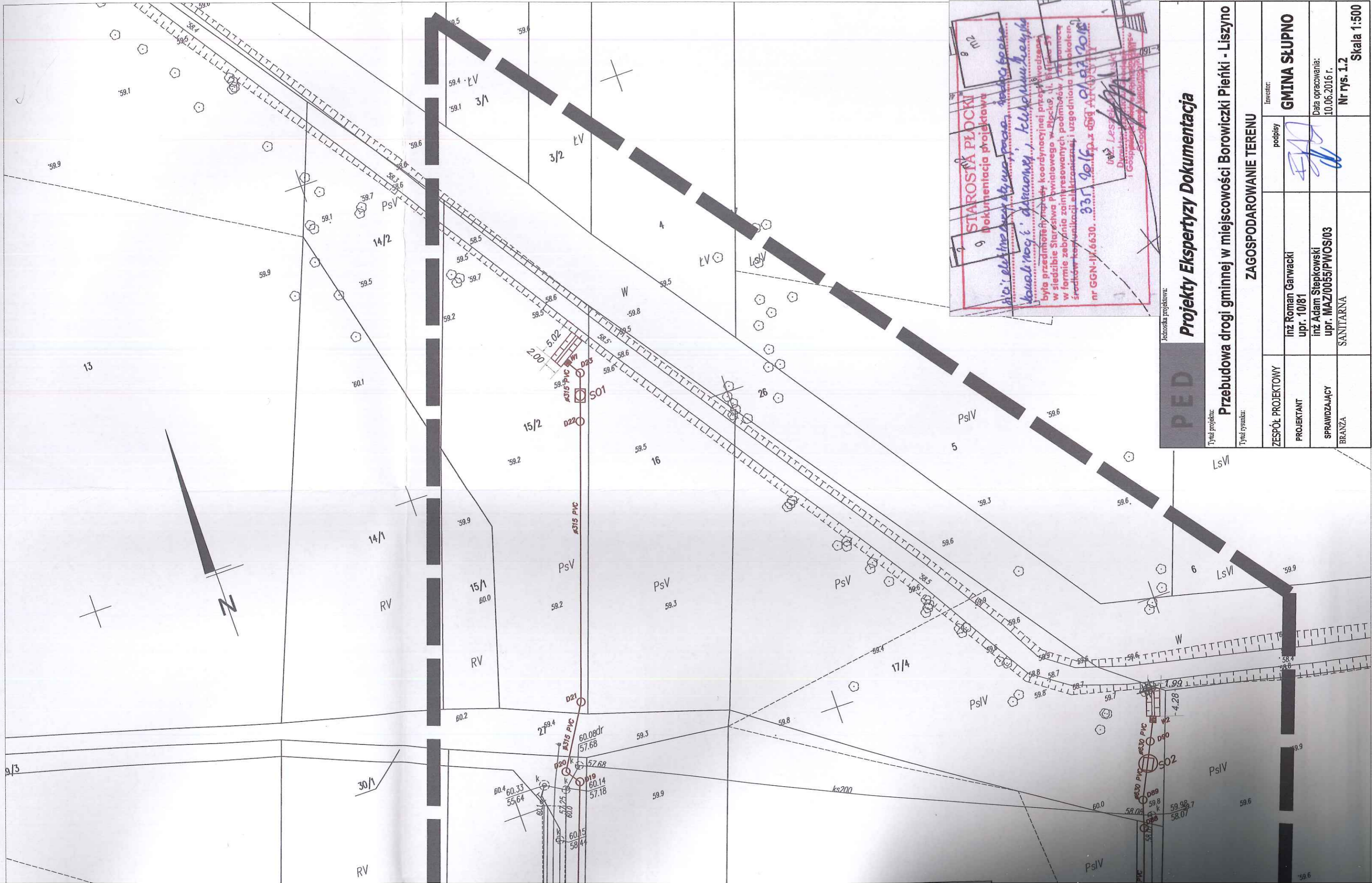
- - oznaczenie zakresu opracowania
- Brak służebności gruntowych w zakresie opracowania
- Nie wyklucza się istnienia w terenie urządzeń podziemnych - nie pokazanych na mapie
- - które nie zostały odnotowane podczas wykonywania inwentaryzacji geodezyjnych, lub które nie zostały zgłoszone do inwentaryzacji przed zasypaniem.

BRANŻA SANITARNA

- projektowana sieć kanalizacji deszczowej ze studniami
- projektowany separator z osadnikami
- projektowany wylot do rowu/rzeki
- projektowana sieć kanalizacji deszczowej przepompownią
- wpusty uliczne
- proj. rowy odpływowy

SZKIC PODZIAŁU NA ARKUSZE



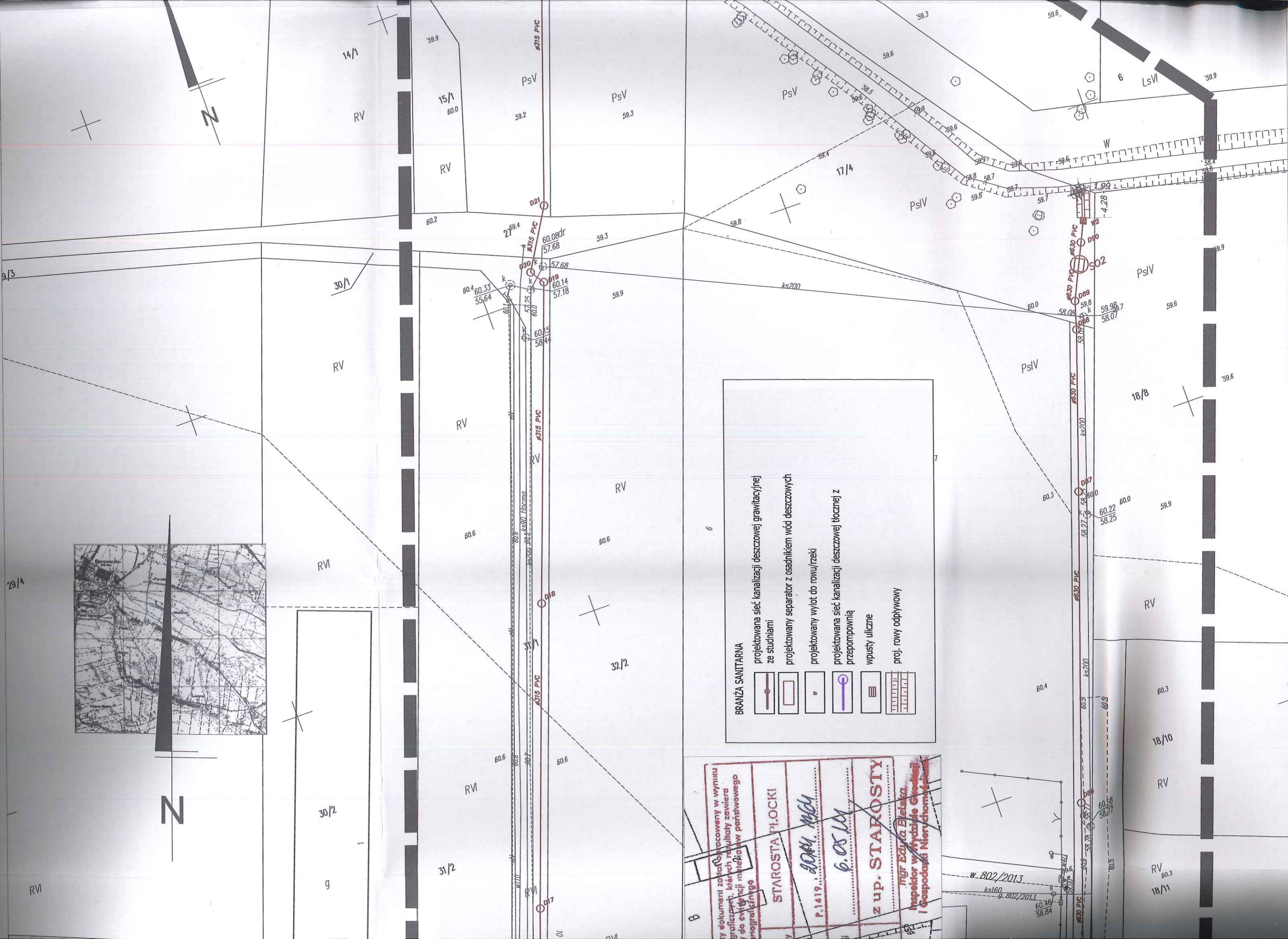


STARSOSTA PŁOCKI
 Dokumentacja projektowa

*nie: elektrotechniczny, pracownik...
 Kowalski, inżynier, Kowalski, inżynier...
 była przedmiotem...
 w siedzibie Starostwa Powiatowego w Płocku...
 w formie zezwolenia...
 środków technicznych...
 nr GGN-IV.6630...*

Leszek...

| | | | |
|---|----------------|--|------------------------------------|
| PED Projekty Ekspertyzy Dokumentacja | | Przebudowa drogi gminnej w miejscowości Borowiczki Pienki - Liszyno | |
| | | ZAGOSPODAROWANIE TERENU | |
| Tytuł projektu: | Tytuł rysunku: | Inżynier projektant: | Inwestor: |
| ZESPÓŁ PROJEKTOWY | PROJEKTANT | inż. Roman Garwacki upr. 10/81 | GMINA SŁUPNO |
| SPRAWDZAJĄCY | BRANŻA | inż. Adam Stepkowski upr. MAZ/0055/PWOS/03 | Data opracowania: 10.06.2016 r. |
| SANITARNA | Nr rys. 1.2 | Skala 1:500 | |



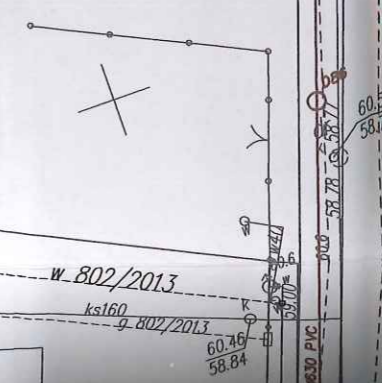
BRANŻA SANITARNA

- projektowana sieć kanalizacji deszczowej grawitacyjnej ze studniami
- projektowany separator z osadnikiem wód deszczowych
- projektowany wylot do rowu/rzeki
- projektowana sieć kanalizacji deszczowej tłocznej z przepompownią
- wpusty uliczne
- proj. rowy odpływowy

Dokument zaliczony do prac w wykonaniu
 graficznych, których rezultaty zawiera
 i do ewidencji mieszkań państwowego
 integracyjnego

STAROSTA PŁOCKI
 P. 1419...
 2004. 10.04
 6. 05. 10

z up. STAROSTY
 mgr Edyta Bielecka
 Inspektor w Wydziale Geodezji
 i Gospodarki Nieruchomościami



29/A

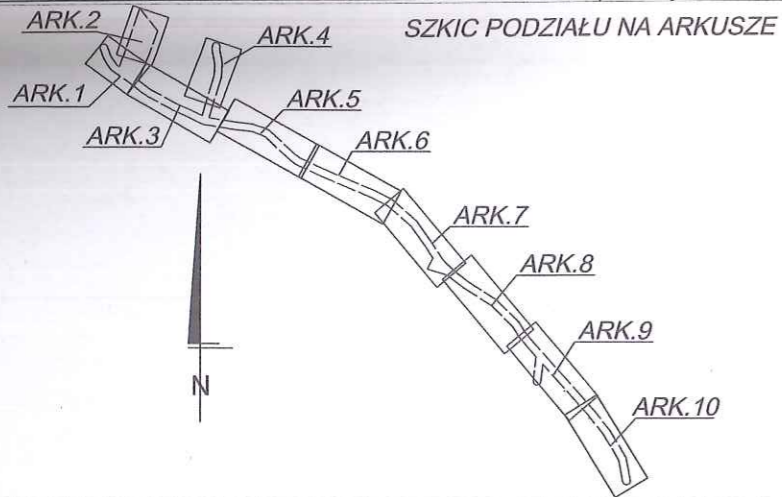


N

RV

30/2

9



DiD BIURO NIERUCHOMOŚCI I GEODEZJI
 Dariusz Dymirski
 09-407 Płock, ul. Jesienne 10/24
 tel./fax 024 366 20 94, kom. 0 691 665 184
 NIP: 753-178-97-24, REGON: 611378837

141912_2 - gm. Słupno
 141912_2.0003 - Borowiczki Pierńki
 KERG - 6640.383.2014
 Płock, dn. 20.03.2014 r.

MAPA DO CELÓW PROJEKTOWYCH

SKALA 1:500

układ wsp.: płaskich - 2000 s. 7, wysokościowy - Kronsztad 60

ARKUSZ NR 2

GEODETA UPRAWNIONY
 mgr inż. Dariusz Dymirski
 upr. geod. nr 16991

■■■■■■■■ - oznaczenie zakresu opracowania
 Brak służebności gruntowych w zakresie opracowania

Nie wyklucza się istnienia w terenie urządzeń podziemnych - nie pokazanych na mapie
 - które nie zostały odnalezione podczas wykonywania inwentaryzacji geodezyjnych,
 lub które nie zostały zgłoszone do inwentaryzacji przed zasypaniem.

31/3

RV

31/2

RV

32/2

RV

RV

32/5

RV

RV

60.6

60.6

60.6

60.6

60.6

60.6

60.6

60.6

60.6

60.6

60.6

60.6

60.6

BRANŻA SANITARNA

- projektowana sieć kanalizacji deszczowej grawitacyjnej ze studniami
- projektowany separator z osadnikiem wód deszczowych
- projektowany wylot do rowu/rzeki
- projektowana sieć kanalizacji deszczowej tłocznej z przepompownią
- wpusty uliczne
- proj. rowy odpływowy

STAROSTA PŁOCKI

P. 1419

z up. STAROSTY

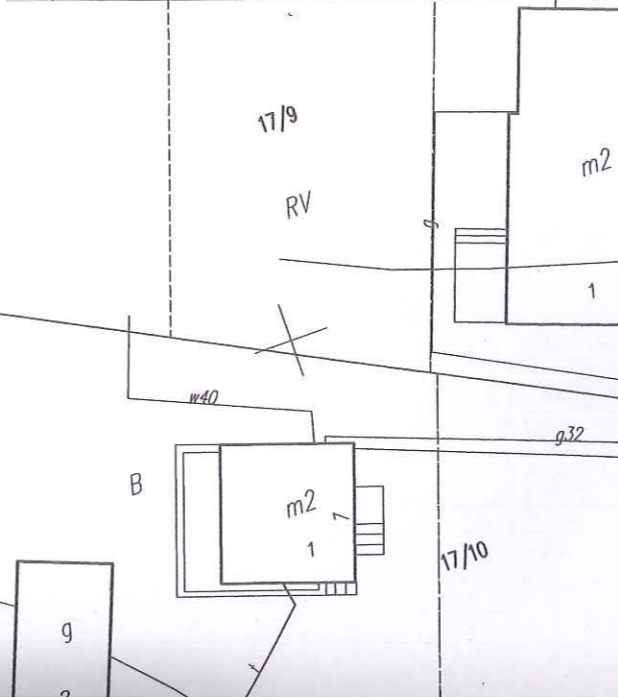
mgr Edyta Bielecka

Inspektor w Wydziale Geodezji i Gospodarki Nieruchomościami

Posiadać się. Za niniejszy dokument zostały opracowane w wyniku prac geodezyjnych i kartograficznych. Wzrosty rezultaty zawiera aparat techniczny wskazujący do ewidencji i mapalew państwowego zasobu geodezyjnego i kartograficznego

Organ prowadzący państwowy zasób geodezyjny i kartograficzny
 Identyfikator ewidencyjny
 materiałowy zasobu
 operatu technicznego

Data wpisania operatu technicznego do ewidencji i materialnego zasobu
 Inicjały, Rdzawisko i podpis osoby reprezentującej organ



17/5

17/8

17/9

17/10

17/11

17/12

17/13

60.58

58.77

60.46

58.84

60.84

59.16

60.89

59.02

60.77

59.10

60.84

59.17

60.89

59.02

60.77

59.10

60.84

59.17

60.89

59.02

RV

18/10

RV

RV 60.3

18/11

RV

18/12.5

RV

18/13

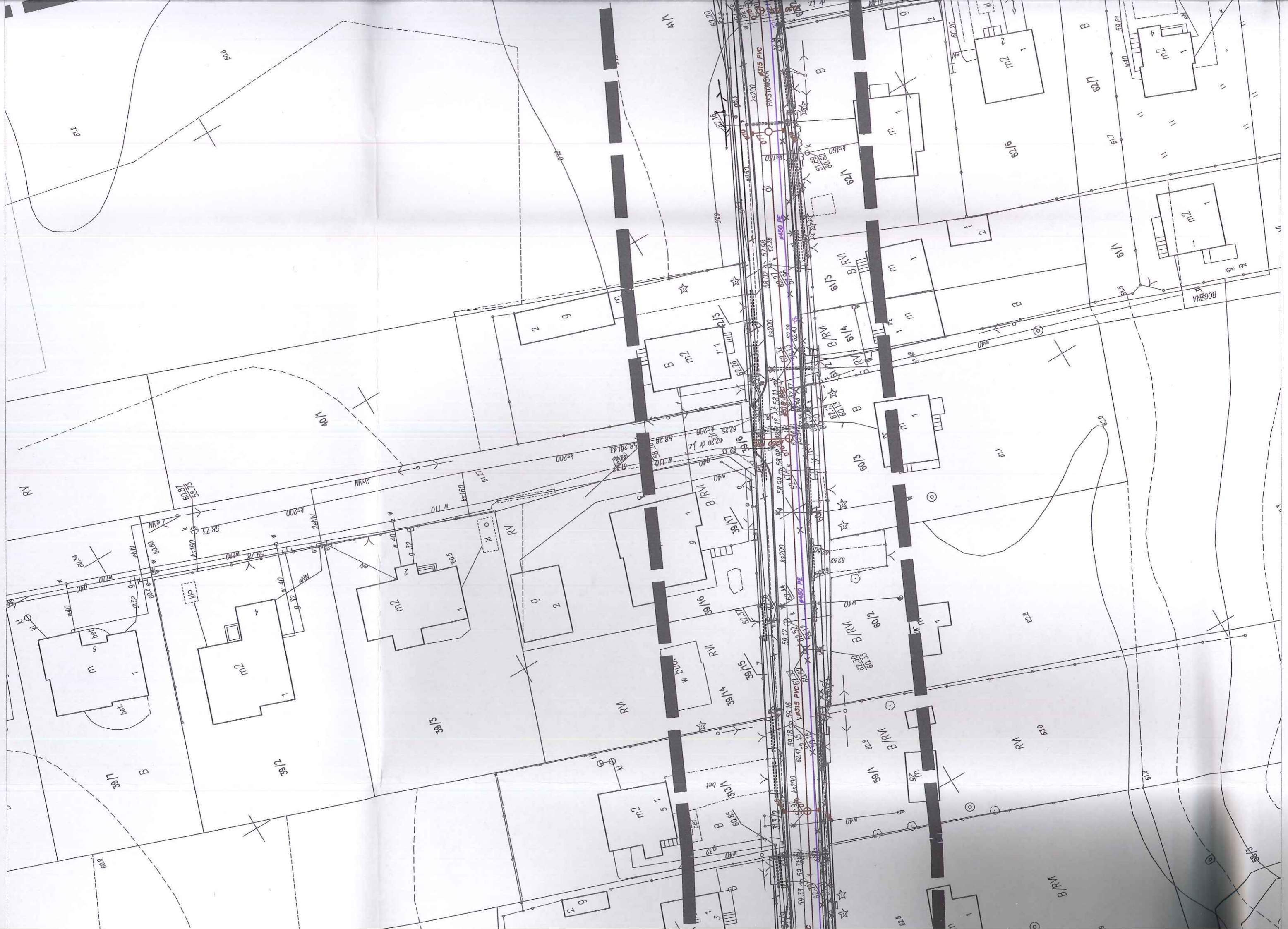
RV 60.9

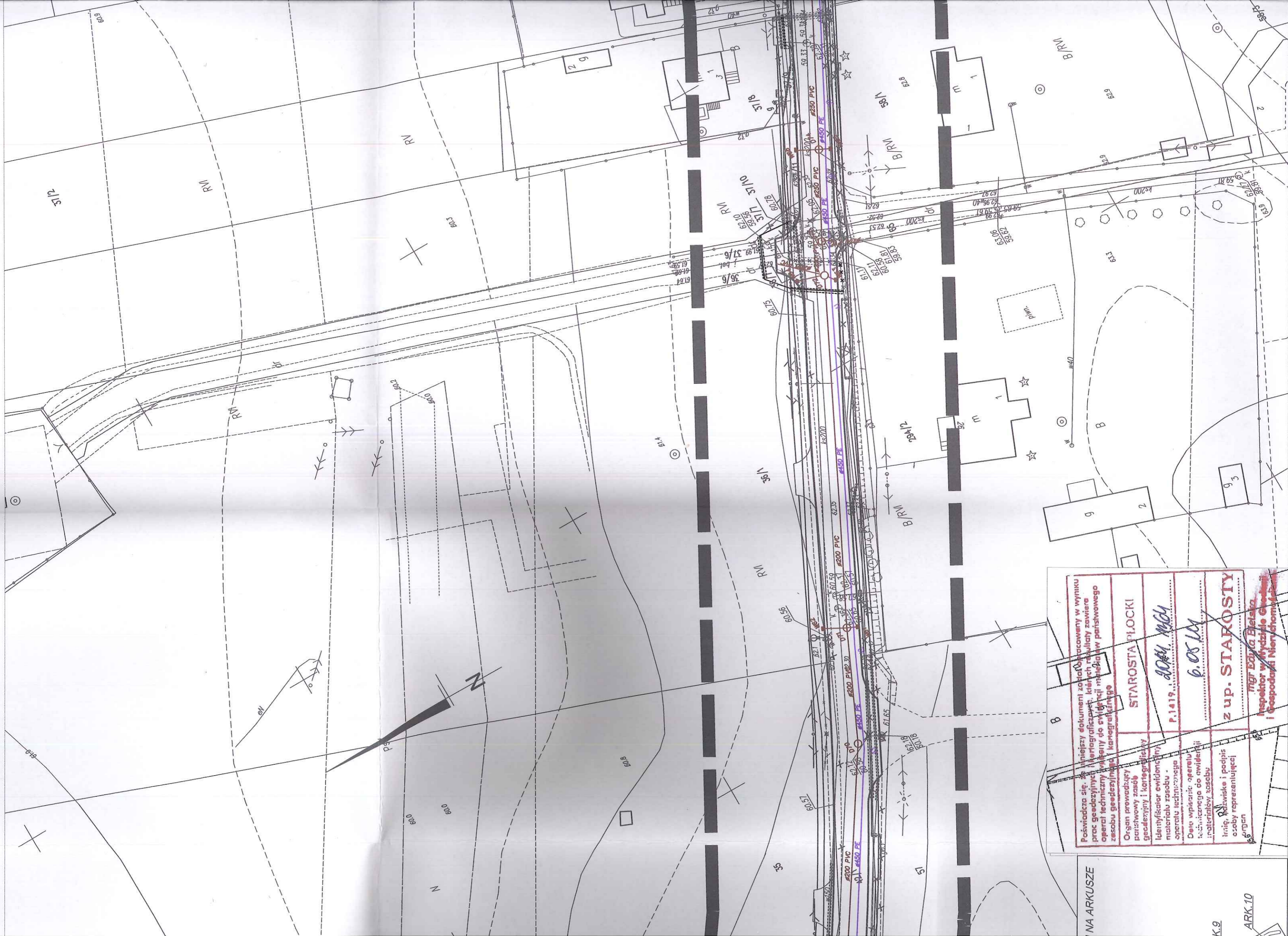
18/14

RV

RV

61.2





Posiada się za niniejszy dokument zobowiązany w wymiaku
 prac geodezyjnych i kartograficznych. Innych rezultatów zawiera
 operat techniczny skierowany do ewidencji nieruchomości państwowego
 zasobu geodezyjnego, katastralnego

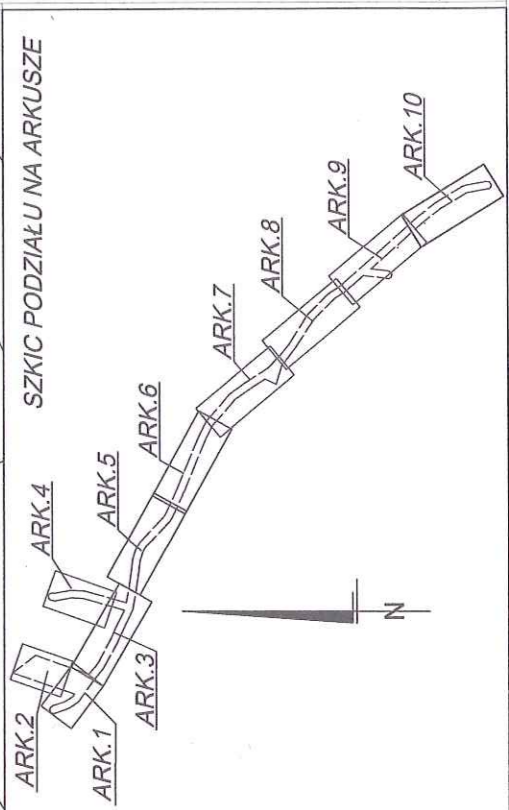
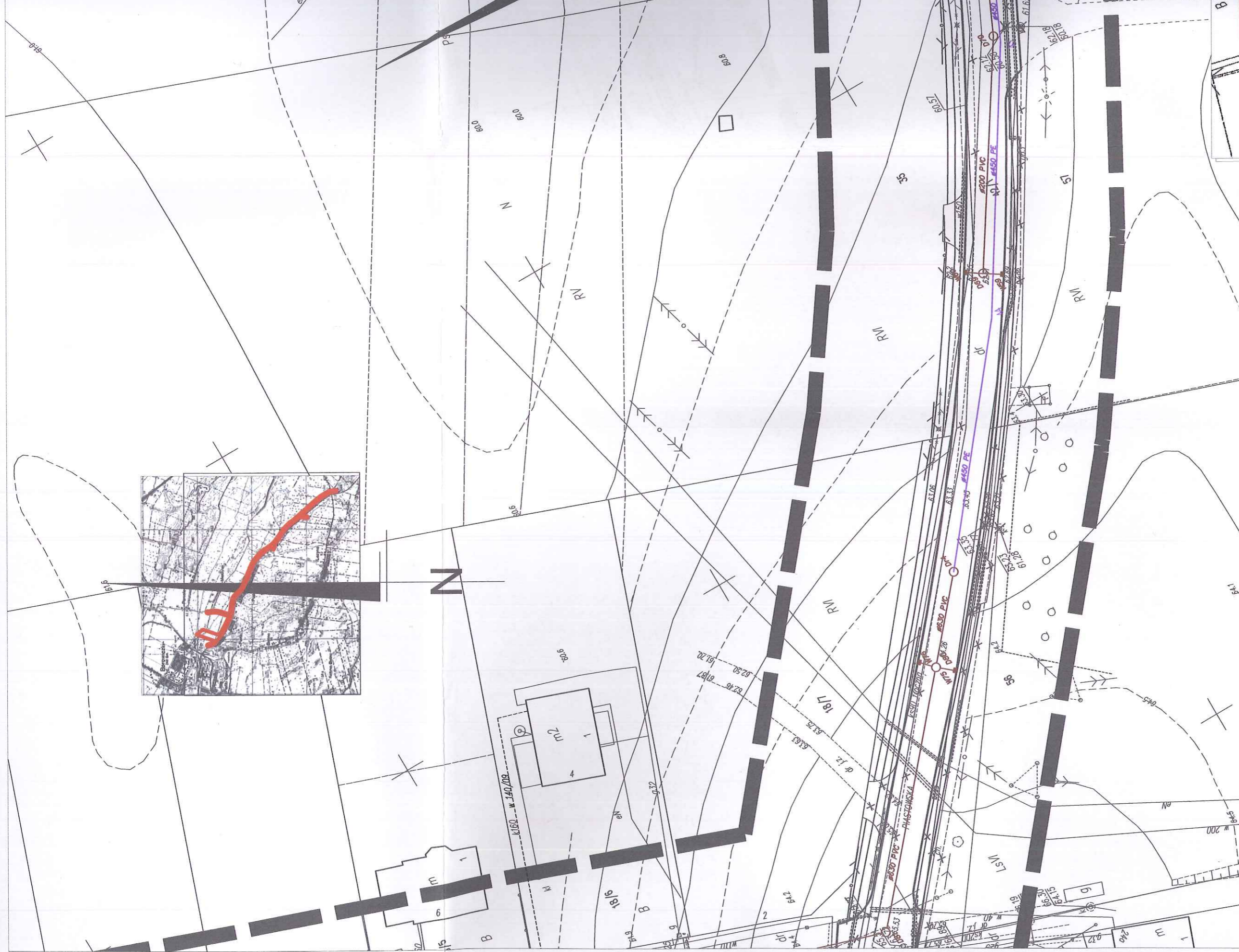
Organ prowadzący
 państwowy zasób
 geodezyjny i kartograficzny
 Identyfikator ewidencyjny
 materiału zasobu -
 operatu technicznego
 Data wpisania operatu
 technicznego do ewidencji
 materiałowy zasobu
 R/W
 Inne, R/W i podpis
 osoby reprezentującej
 organ

STAROSTA PŁOCKI
 P.1419...
z up. STAROSTY
 mgr Borys Bielecki
 Inspektor w Wydziale Geodezji
 i Gospodarki Nieruchomościami

NA ARKUSZE

K.9

ARK.10



DID BIURO INŻYNIERSTWA I GEODEZJI
Dariusz Dymniański
 09-407 Płock, ul. Jeleńska 10/24
 Al./m. 024 242 70 94, fax. 0 471 445 184
 NIP: 780-78-92-24, REGON: 611376857

141912_2 - gm. Słupno
 141912_2.0003 - Borowiczki Pierłki
 KERG - 6640.383.2014
 Płock, dn. 20.03.2014 r.

MAPA DO CELÓW PROJEKTOWYCH
 SKALA 1:500
 układ wsp. - płaskich - 2000 s. 7, wysokościowy - Kronsztad 60
ARKUSZ NR 3

GEODETA UPRAWNIENY
 mgr inż. Dariusz Dymniański
 nr. geod. nr. 16951

■■■■■■■■■■ - oznaczenie zakresu opracowania
 Brak słuszebnosci gruntowych w zakresie opracowania
 Nie wyklucza się istnienia w terenie urządzeń podziemnych - nie pokazanych na mapie
 - które nie zostały odnalezione podczas wykonywania inwentaryzacji geodezyjnych,
 lub które nie zostały zgłoszone do inwentaryzacji przed zasypaniem.

Poswiadcza się, że niniejszy dokument
 prac geodezyjnych i kartograficznych
 opierał techniczny i merytoryczny do ewidencji
 zasobu geodezyjnego i kartograficznego
 Organ prowadzący
 państwowy zasób
 geodezyjny i kartograficzny
 Identyfikator ewidencyjny
 materiału zasobu -
 aparatu technicznego
 Data wpisania: operacji
 technicznego do ewidencji
 materiałów zasobu
 Inicjał, Podpis i podpis
 osoby reprezentującej
 organ



Jednostka projektowa:

PED

Projekty Ekspertyzy Dokumentacja

Tytuł projektu:

Przebudowa drogi gminnej w miejscowości Borowiczki Pieńki - Liszyno

Tytuł rysunku:

ZAGOSPODAROWANIE TERENU

| | | | |
|-------------------|--|-------------------|---------------------|
| ZESPÓŁ PROJEKTOWY | podpisy | Investor: | GMINA SŁUPNO |
| PROJEKTANT | inż Roman Garwacki upr. 10/81 | | |
| SPRAWDZAJĄCY | inż Adam Stępkowski upr. MAZ/0055/PWOS/03 | Data opracowania: | 10.06.2016 r. |
| BRANŻA | SANTARNA | Nr rys. 1.4 | Skala 1:500 |

Poświadczam, że niniejszy dokument został opracowany w wyniku prac geodezyjnych i kartograficznych, których rezultaty zawiera operat techniczny w pełni do ewidencji materiałów państwowego zasobu geodezyjnego i kartograficznego.







STAROSTA PŁOCKI
 P.1419
 20.04.2016
 6.05.16

z up. STAROSTY
 mgr Edyta Bielecka
 Inspektor w Wydziale Geodezji i Gospodarki Nieruchomościami

Organ prowadzący państwowy zasób geodezyjny i kartograficzny
 Identyfikator ewidencyjny:
 materiału zasobu:
 aparatu technicznego:
 Data wpisania: operatu technicznego do ewidencji materiałów zasobu:
 Imię, nazwisko i podpis osoby reprezentującej organ:



BRANŻA SANITARNA

-  projektowana sieć kanalizacji deszczowej grawitacyjnej ze studziarni
-  projektowany separator z osadnikiem wód deszczowych
-  projektowany wylot do rowu/rzeki
-  projektowana sieć kanalizacji deszczowej tłocznej z przepompownią
-  wpusty uliczne
-  proj. rowy odpływowy

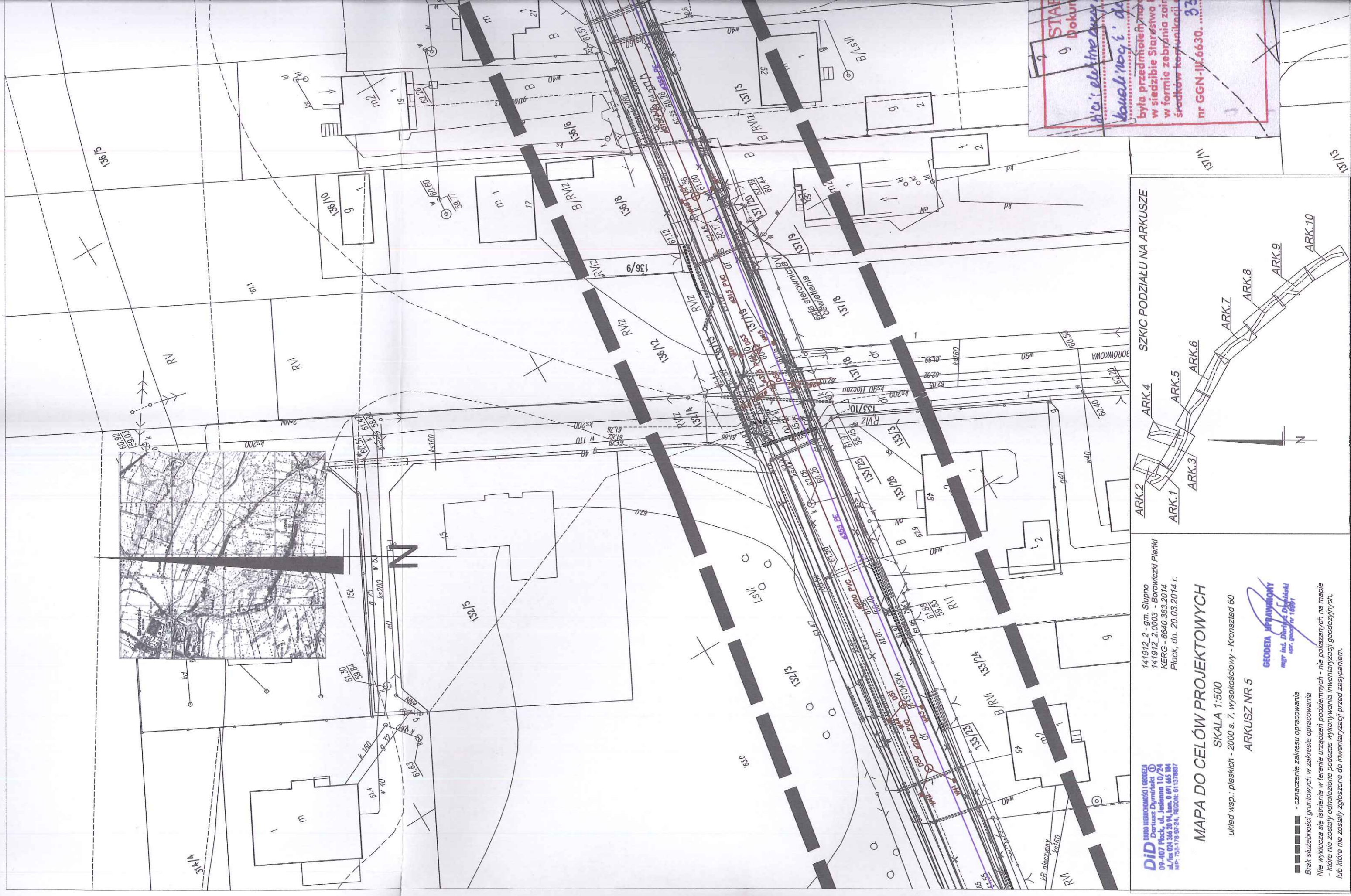


STAROSTA PŁOCKI
Dokumentacja projektowa

tytuł: elektryfikacja stacji, paragraf, technologia, kanałnicy i dźwigni, telefonu, elektryki

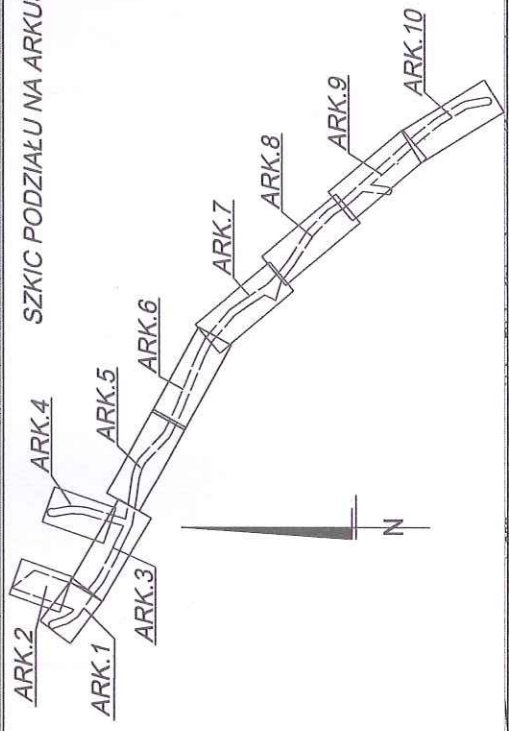
była przedmiotem, na mocy koordynacyjnej przeprowadzonej w siedzibie Starostwa Powiatowego w Płocku, ul. Świerka 39 w formie zebrania zainteresowanych podmiotów / za pomocą środków komunikacji elektronicznej i uzgodniona przez aktein nr GGN-IV.6630. 335 9016 01.07.2018

mgr Leszek ...
 Dyrektor ...
 i Gospodarki ...
 Geodeta ...



STAN DOKUMENTACJI
 STACJA ELEKTRYCZNA
 była przedmiotem projektu
 w siedzibie Starostwa
 w formie zebrania zainicjowanego
 nr GGN-III.6630. 33

SZKIC PODZIAŁU NA ARKUSZE



141912 2 - gm. Słupno
 141912 2.0003 - Borowiczki Pierki
 KERG - 6640.383.2014
 Plock, dn. 20.03.2014 r.

MAPA DO CELÓW PROJEKTOWYCH

SKALA 1:500
 układ wsp. płaskich - 2000 s. 7, wysokościowy - Krusztad 60

ARKUSZ NR 5

DID BIURO INŻYNIERSTWA I GEODEZJI
 Dariusz Dymarski
 09-407 Plock, ul. Juchaczna 10/24
 tel. 024 346 20 94, kom. 0 491 465 104
 NIP: 753-178-97 24, REGON: 611378837

GEODETA PRZEWANYKOWY
 mgr inż. Dariusz Dymarski
 wpz. geod. nr 18891

- ■ ■ ■ ■ - oznaczenie zakresu opracowania
- ■ ■ ■ ■ - Brak służebności gruntowych w zakresie opracowania
- ■ ■ ■ ■ - Nie wykluca się istnienia w terenie urządzeń podziemnych - nie pokazanych na mapie
- ■ ■ ■ ■ - które nie zostały odnaleziona podczas wykonywania inwentaryzacji geodezyjnych, lub które nie zostały zgłoszone do inwentaryzacji przed zasypianiem.