










BRANŻA TELEKOMUNIKACYJNA

-  proj. przepisy pod zjazdami z tworzyw sztucznych ϕ 110
-  proj. kabel doziemny
-  projektowany słup telegraficzny 7,0m [S]
-  projektowany słupek kablowy [SK]
-  linia kablowa do likwidacji
-  słup/słupek kabł. do likwidacji

LEGENDA : BRANŻA DROGOWA

-  proj. jezdnia o nawierzchni asfaltowej
-  proj. chodnik z jednokierunkową ścieżką rowerów

-  proj. przepisy na istniejącej sieci elektrycznej

BRANŻA SANITARNA

-  projektowana

Od Dział Dokumentacji Energetycznej

Do PED Projekty Ekspertyzy Dokumentacja
Ewa Wawrzyńska
ul. Jesienna 5 m. 15
09-407 Płock

T 24 368 81 24

Znak EOP-71MMD-002507-2016
Dot. Uzgodnienia dokumentacji dotyczącej przebudowy
drogi w m. Borowiczki Pieńki – Liszyno

Płock, 19-07-2016 roku

Uzgodnienie nr 40/R1/2016

W odpowiedzi na zlecenie wykonania usługi, które wpłynęło do naszej spółki w dniu 11 lipca 2016 roku, dotyczące projektowanej inwestycji pn. „Rozbudowa drogi gminnej w m. Borowiczki Pieńki – Liszyno gm. Słupno w ramach zadania Arkadia Mazowiecka”, będącej w zbliżeniu z liniami napowietrznymi nN - 0,4 kV, SN – 15 kV oraz liniami kablowymi nN – 0,4 kV informujemy, że **uzgadniamy pozytywnie w/w inwestycję.**

Polska Spółka Gazownictwa sp. z o.o.
Oddział w Warszawie

Zakład w Ciechanowie
Zespół Oceny Inżynierii

Warunki dodatkowe:

1. Prace budowlane wykonywane ręcznie w odległości mniejszej niż 3 m od skrajnego przewodu linii nN oraz 5 m od skrajnego przewodu linii SN należy prowadzić pod nadzorem osób posiadających stosowne uprawnienia do nadzorowania tego typu prac po wcześniejszym pisemnym uzgodnieniu z ENERGA Operator SA Oddział w Płocku – Dział Zarządzania Eksploatacją Płock. Prace należy prowadzić zgodnie z obowiązującymi przepisami oraz Instrukcją organizacji bezpiecznej pracy przy urządzeniach elektroenergetycznych obowiązującej na terenie działania Energa Operator SA. Harmonogram ewentualnych niezbędnych wyłączeń linii napowietrznej SN-15kV należy ustalić pisemnie z co najmniej 2 tygodniowym wyprzedzeniem (osoba do kontaktu: Dariusz Sołtysiak tel 24 368 8153).
2. Prace budowlane z użyciem sprzętu zmechanizowanego w odległości mniejszej niż 3 m od strefy działania dla linii nN oraz 5 m od strefy działania dla linii SN należy prowadzić pod nadzorem osób posiadających stosowne uprawnienia do nadzorowania tego typu prac po wcześniejszym pisemnym uzgodnieniu z ENERGA Operator SA Oddział w Płocku – Dział Zarządzania Eksploatacją Płock. Prace należy prowadzić zgodnie z obowiązującymi przepisami oraz Instrukcją organizacji bezpiecznej pracy przy urządzeniach elektroenergetycznych obowiązującej na terenie działania Energa Operator.
3. Prace w pobliżu istniejącej infrastruktury elektroenergetycznej wykonywać ręcznie z zachowaniem odległości min. 0,5 m projektowanej infrastruktury np. telekomunikacyjnej od istniejących słupów.
4. Na istniejących kablach w miejscach skrzyżowań ułożyć przepusty ochronne typu Arot:
- dla kabli nN - 0,4kV - A110_PS koloru niebieskiego.
5. Prace ziemne w miejscach skrzyżowań z infrastrukturą energetyczną podlegają odbiorowi przed zasypaniem przez ENERGA OPERATOR SA Oddział w Płocku – Dział Zarządzania Eksploatacją (osoba do kontaktu: Sikorski Radosław tel. 24 368 81 36).
6. Nie urządzać składowisk materiałów budowlanych pod liniami energetycznymi.
7. Koszty naprawy i poniesione straty, jak również utracone korzyści przez Rejon Dystrybucji Płock w efekcie uszkodzeń urządzeń energetycznych podczas wykonywania robót pokrywa Wykonawca.

ST. PROJEKTANT

Za zgodność z oryginałem

inż. Roman Garwac

T +48 24 368 80 00
F +48 24 368 82 02

ENERGA-OPERATOR SA
ul. Marynarki Polskiej 130, 80-557 Gdańsk
Oddział w Płocku
ul. Wyszogrodzka 106, 09-400 Płock
operator.plock@energa.pl
energa-operator.pl

Sąd Rejonowy Gdańsk-Północ
VII Wydział Gospodarczy KRS
KRS 0000033455

Regon 190275904-00075
NIP 583-000-11-90

nr konta: 03 1240 5282 1111 0000 4690 1404
Kapitał zakładowy/wpłacony 1 356 110 400 zł





Energa
operator

8. Po wykonaniu prac należy przedłożyć w ENERGA OPERATOR SA Oddział w Płocku dokumentację geodezyjną powykonawczą określeniem rzędnych drogi w miejscach skrzyżowań z liniami energetycznymi, rzędnych zawieszenia przewodów oraz temperatury w dniu wykonywania pomiarów w terminie 30 dni od daty odbioru robót związanych z przebudową drogi. Dokumentacja powinna zawierać także powykonawczy profil normalny drogi, a w przypadku lokalizacji latarni oświetlenia drogowego w zblizeniu z istniejącą elektroenergetyczną siecią napowietrzną również dodatkowe profile.
9. W przypadku podwyższenia rzędnych drogi w wyniku przeprowadzonej inwestycji i związanego z tym niezachowania normatywnych odległości niwelety od istniejących linii napowietrznych oraz braku pozytywnego uzgodnienia powyższego ze strony ENERGA OPERATOR SA Oddział w Płocku, inwestor zobowiązany będzie do pokrycia kosztów związanych z przebudową sieci energetycznej mającej na celu usunięcie kolizji powstałej w wyniku ww. przebudowy.

Uzgodnienie traci ważność w wypadku, gdy:

1. Inwestor nie zrealizuje projektu w okresie 2 lat.
2. Dokona się zmiany projektowanych urządzeń lub ich trasy bez uzgodnienia z ENERGA – OPERATOR SA Oddział w Płocku.

Załączniki mapowe (9 szt) stanowią integralną część uzgodnienia.

Kierownik
Działu Dokumentacji
Energetycznej Płock

Włodzimierz Wódkiewicz
Włodzimierz Wódkiewicz

Polska Spółka Gazownictwa SA S.A. S. o. o.
Oddział w Warszawie
Zakład w Ciechanowie
Zespół Oceny Dokumentacji

Za zgodność z oryginałem

ST. PROJEKTANT

Roman Garwacki
inż. Roman Garwacki
Uprawnienia N. ewid. 10/81

Przygotowała: Edyta Górecka tel. 24 368 81 40

PED- ProjektyEksertyzy

Dokumentacja

Ewa Wawrzyńska

ul. Jesienna 5 m15

09-407 Płock

Dotyczy: wylotów do rzeki Słupianki projektowanych w ramach inwestycji pn. „Rozbudowa drogi gminnej w m. Borowiczki Pieńki-Liszyno, w ramach zadania Arkadia Mazowiecka”

Wojewódzki Zarząd Melioracji i Urzędzeń Wodnych w Warszawie O/Płock –Inspektorat Płock informuje, że odprowadzenie wód opadowych i roztopowych poprzez dwa wyloty do rzeki Słupianki:

-nr 1 w km 1+725 jej biegu (ul. Łąkowa),

-nr 2 w km 1+830 jej biegu (ul. Pszczela),

było uzgadniane w pismach:

1. IP/PL-4105.1190.3170.14 z dnia 25.08.2014r (uzgodnienie lokalizacji 2 zrzutów wód poprzez otwarte rowy w ilości: wylot W1=100l/s, wylot W2=196 l/s)

2. IP/PL-4105.U.1600.4487.14 z dnia 20.11.2014r (uzgodnienie operatu wodnoprawnego pn. „Operat wodnoprawny na szczególne korzystanie z wód, tj. odprowadzenie ścieków opadowych i roztopowych z powierzchni drogi gminnej o numerze 291214W, łączącej miejscowości Borowiczki Pieńki z miejscowością Liszyno, gmina Słupno do ziemi, na okres 10 lat, za pośrednictwem projektowanych wylotów kanalizacyjnych oraz wykonanie urządzeń wodnych, tj. rowów, przepustów oraz wylotów kanalizacji deszczowej”

3. IP/PL-4105.1094.2903.15 z dnia 31.07.2015r (uzgodnienie w związku ze zmianą koncepcji sposobu odwodnienia drogi w m. Borowiczkach Pieńki i Liszyno oraz zwiększeniem ilości odprowadzanych wód W związku z tym, że w przedłożonym w dn. 27.07.2016r. do pisma uzupełnieniu, ilość odprowadzanych wód w lokalizacji zgodnej z w/w do rz. Słupianki uległa zmianie:

-wylot W1(ul. Łąkowa)-34,24 l/s

-wylot W2(ul. Pszczela)-259,4 l/s

Polska Spółka Gwarantująca sp. z o. o.
Główny w Warszawie


Zakład w Clechanowie
Zespół Projektantów

W związku z powyższym, odprowadzenie wód do rz. Słupianki poprzez dwa otwarte rowy zaprojektować przyjąć zachowaniu warunków przedstawionych w piśmie IP/PL-4105.1190.3170.14 z dnia 25.08.2014r

Na wykonanie urządzenia wodnego oraz na wprowadzanie wód do rzeki Słupianki (w ilościach wylot W1-34,24 l/s , wylot W2-259,4 l/s) wymagane jest uzyskanie pozwolenia wodnoprawnego (ustawa Prawo wodne z dn. 18 lipca 2001r., t.j. Dz. U. z 2015 poz. 469) wydanego przez Wydział Środowiska i Rolnictwa Starostwa Powiatowego w Płocku w oparciu o zaktualizowany operat wodnoprawny uzgodniony wcześniej w tut. Inspektoracie- WZMiUW O/Płock. W operacie wodnoprawnym należy określić m.in.: ilość odprowadzanych wód oraz zobowiązanie wodnoprawne do konserwacji rzeki Słupianki poniżej miejsca wprowadzenia wód deszczowych, którego zakres i termin wykonania zostanie ustalony na etapie uzgodnienia operatu wodnoprawnego (art. 128 ust. 2 pkt. 4 ustawy z dnia 18 lipca 2001 r Prawo wodne. W myśl art. 20 w/w ustawy wnioskodawca winien zawrzeć umowę użytkownika z Marszałkiem Województwa Mazowieckiego za zajęcie gruntów pokrytych wodami Skarbu Państwa pod wodą płynącą rzeki Słupianki. O terminie rozpoczęcia i zakończenia robót związanych z wykonaniem wylotu przedmiotowych rowów należy powiadomić Wojewódzki Zarząd Melioracji i Urzędzeń Wodnych w Warszawie Oddział Płock -Inspektorat w Płocku.

za zgodność z oryginałem

Nadmieniam, że zgodnie z notatką z ustaleń podczas spotkania w dn.24.06.2014r. z przedstawicielami Gminy Słupno, realizacja przedmiotowych wylotów do rz. Słupianki przez Gminę Słupno powinna być zbieżna z terminem realizacji inwestycji „Zabezpieczenie przeciwerozryjne i przeciwpowodziowe rz. Słupianki etap II (uzupełnienie)”, gdyż uzyskanie zgody na jakąkolwiek przebudowę koryta rzeki (w tym wykonanie wylotów do ww. rzeki), w okresie po realizacji inwestycji „Zabezpieczenie przeciwerozryjne i przeciwpowodziowe...” przez okres 5 lat od jej wykonania będzie niemożliwe a niniejsza zgoda stanie się nieważna.


KIEROWNIK
Instytutu Płock
WZMIUW W-wa O/Płock

mgr inż. Tomasz Chyliński

Otrzymują:

1. Adresat
2. IP/PL a/a

Za zgodność z oryginałem

ST. PROJEKTANT


inż. Roman Gorwaski
Uprawnienia Nr. 10/81

Protokół z narady koordynacyjnej w dniu 2016-06-29

PŁOCK, dnia 2016-07-01

ZUD : GGN-III.6630.335.2016
Data wpływu : 2016-06-27
Data zlecenia: 2016-06-27
Data posiedzenia: 2016-06-29

Projektant:
PED Projekty Ekspertyzy Dokumentacja
Ewa Wawrzyńska
09-407 Płock
Jesienna 5m.15

Wnioskodawca:
PED Projekty Ekspertyzy Dokumentacja
Ewa Wawrzyńska
09-407 Płock
Jesienna 5m.15

Inwestor:
Gmina Słupno
09-472 SŁUPNO
Miszewska 8a

Temat: sieć elektr.gazowa,wodociągowa,kan.deszcz.telekomunikacyjna

Znak pisma:---

ZUD na terenie gminy: 647 SŁUPNO

lokalizacja: Borowiczki Pleńki 61/2,61/4 Liszyno 137/18,137/19,1

Sporządził: Renata Sobolewska

STAROSTWO POWIATOWE w PŁOCKU
Wydział Geodezji i Gospodarki Nieruchomościami
Ośrodek Dokumentacji Geodezyjno-Kartograficznej
09-400 Płock, ul. Bielska 59

Za zgodność z oryginałem

z up. STAROSTY

Renata Sobolewska
mgr Renata Sobolewska
Geodeta w Wydziale Geodezji
i Gospodarki Nieruchomościami





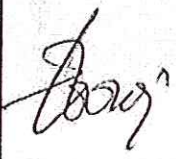

Państwowa Wyższa Szkoła Techniczna im. J. P. P. z o.o.
Oddział w Warszawie
Zakład w Cieszanowie
Zespół Oceny Dokumentacji

Za zgodność z oryginałem

ST. PROJEKTANT

R. G.
inż. Roman Gajda
Uprawnienia Nr ew. 13 081

STANOWISKA UCZESTNIKÓW NARADY KOORDYNACYJNEJ
GGN-III.6630.335.2016


Lp.	Nazwa Instytucji	Uwagi uzgadniającego	Podpis uzgadniającego
1	Przewodniczący narady koordynacyjnej	Uzgodniono pozytywnie	
2	Wydział Architektury i Budownictwa		powiadomiony - nie stawiał się
3	Powiatowy Inspektorat Nadzoru Budowlanego		
4	Zarząd Dróg Powiatowych	<i>biurowo Kierownik Gazownictwa sp. z o.o. Oddział w Warszawie</i>	
5	Mazowiecki Zarząd Dróg Wojewódzkich	<i>Zakład w Ciechanowie Zespół Oceny Dokumentacji</i>	powiadomiony - nie stawiał się
6	Wydział Środowiska i Rolnictwa		powiadomiony - nie stawiał się
7	Wojewódzki Zarząd Melioracji i Urządzeń Wodnych w Warszawie Oddział w Płocku	Uzgodnić sposób zabezpieczenia istniejących rowów melioracyjnych w miejscach zbliżeń i skrzyżowań w WZM i UW Warszawa Oddział Płock ul. 1 Maja 7b.	
8	PERN "Przyjaźń" S.A.		powiadomiony - nie stawiał się
9	ENERGA OPERATOR S.A.	Uzyskać warunki techniczne na sposób zabezpieczenia istniejącej sieci energetycznej w miejscach zbliżeń i skrzyżowań w ENERGA-OPERATOR S.A. Płock ul. Wyszogrodzka 106.	
10	ENERGA OŚWIETLENIE Sp.z o.o.		powiadomiony - nie stawiał się
11	Orange Polska S.A.	<i>STAROSTWO POWIATOWE w PŁOCKU Wydział Geodezji i Gospodarki Nieruchomościami</i>	powiadomiony - nie stawiał się
12	Polska Spółka Gazownictwa Sp.z o.o.	<i>Ośrodek Dokumentacji Geodezyjno-Kartograficznej 09-400 Płock, ul. Bielska 50</i>	
13	Gmina Słupno <i>Za zgodność z oryginałem</i>	Za zgodność z oryginałem	powiadomiony - nie stawiał się

ST. PROJEKTANT

inż. Roman Górawski
Uprawnienia Nr ewid. 10/81

z up. STAROSTY


mgr Renata Bobolewska
Geodeta w Wydziale Geodezji i Gospodarki Nieruchomościami

14	G.D.D.K. i A.		powiadomiony - nie stawil się
15	PED Projekty Ekspertyzy Dokumentacja Ewa Wawrzyńska		

STAROSTWO POWIATOWE w PŁOCKU
Wydział Geodezji i Gospodarki Nieruchomościami
Ośrodek Dokumentacji Geodezyjno-Kartograficznej
09-400 Płock, ul. Bielska 59

Za zgodność z oryginałem

z up. STAROSTY



mgr Renata Subiechowska
Geodeta w Wydziale Geodezji
i Gospodarki Nieruchomościami

Polska Republika Demokratyczna 44-4 N. R.
Oddział w Warszawie

Zakład w Clechanowie
Zespół Oceny Dokumentacji

Za zgodność z oryginałem

ST. PROJEKTANT


inż. Roman Garwacki
Uprawnienia NN wld. 10/81