

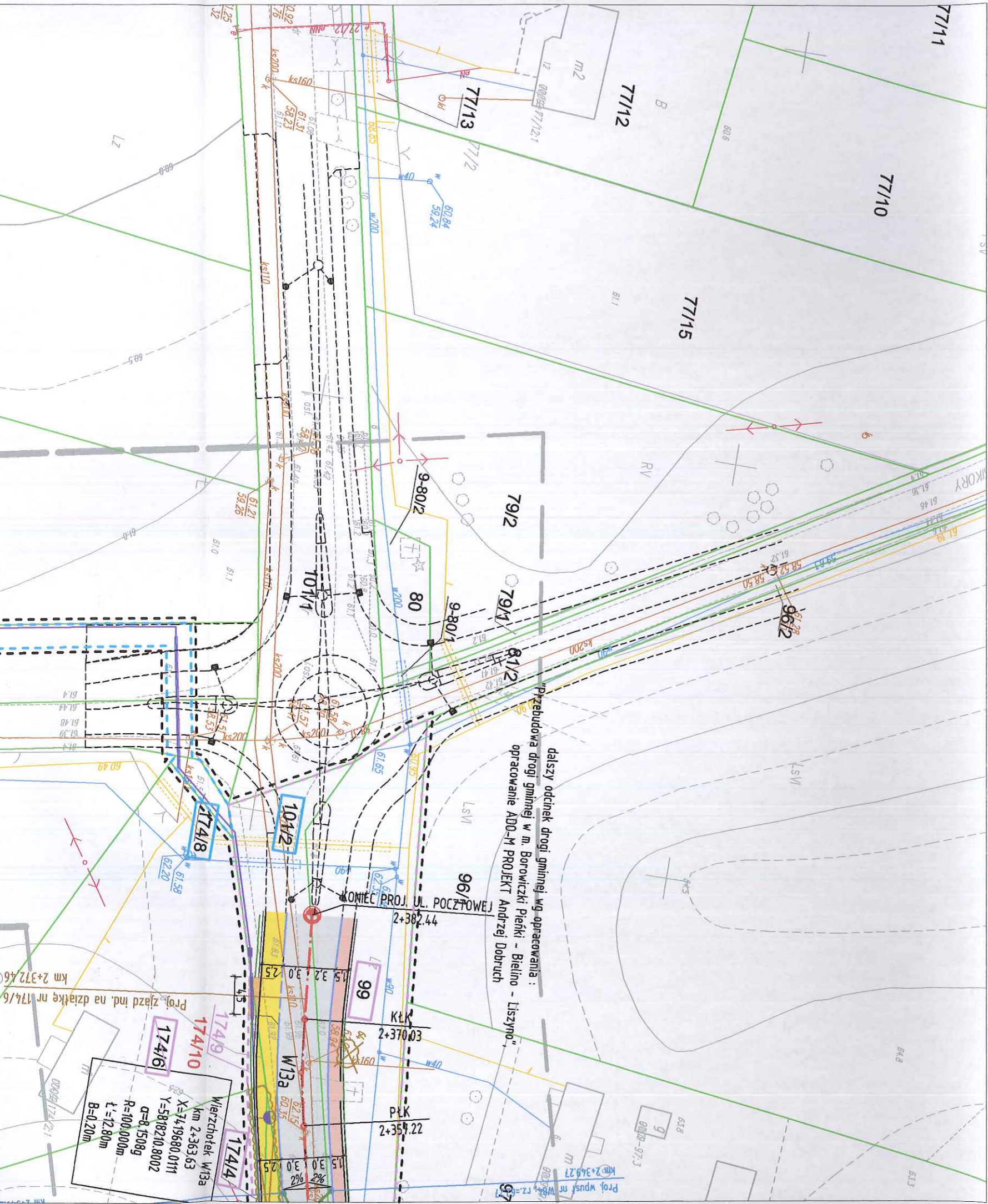
ZAŁĄCZNIK DO DECYZJI


Nr. 51016 z dnia 17.08.2016

Znak AB-II.6740.35.2016

LEGENDA









- teren niezbędny dla obiektów budowlanych, w tym:
 - linie rozgraniczające teren
 - linie określające granice przejścia przez tereny wód płynących
 - zakres obszaru niezbędnego do budowy lub przebudowy sieci uzbrojenia terenu
 - zakres obszaru niezbędnego do budowy lub przebudowy zjazdów
- istniejące granice działek
- 1/7 istniejące numery działek
- 1/7 numery działek po podziale przewidzianych pod inwestycję
- 1/7 numery działek po podziale pozostających przy obecnym właścicielu
- 1/7 działki na których zlokalizowana jest inwestycja
- 1/7 działki do podziału na których zlokalizowana jest inwestycja
- 1/7 działki - przejście przez teren wód płynących
- 1/7 działki na których ustala się obowiązek budowy lub przebudowy sieci uzbrojenia terenu
- 1/7 działki na których ustala się obowiązek budowy lub przebudowy zjazdów
- projektowana oś
- projektowany ściek z kostki
- projektowany krawężnik uliczny 15x30cm
- projektowany krawężnik uliczny 15x30cm obniżony
- projektowany krawężnik drogowy 12x25cm obniżony
- projektowane obrzeże betonowe 8x30cm
- projektowana krawędź pobocza
- projektowany przepust
- projektowany mur oporowy
- projektowana jezdnia bitumiczna
- projektowana jezdnia z kostki betonowej
- projektowana zatoka autobusowa/postojowa
- projektowane pobocze gruntowe
- projektowany ciąg pieszo-rowerowy
- projektowany chodnik
- projektowana zjazd bitumiczny
- ⊗ 22 zinventaryzowane drzewo przeznaczone do wycinki
- ⊙ 23 zinventaryzowane drzewo do pozostawienia
- ⊗ zinventaryzowane krzewy lub obszary zalesione przeznaczone do wycinki
- projektowane oświetlenie drogowe
- projektowana sieć telekomunikacyjna
- projektowana sieć kanalizacji deszczowej
- projektowana sieć gazowa
- projektowana rura ochronna dwudzielna (sieć energetyczna)





SMP
Projektanci Sp. j.

SMP Projektanci Sp. j.
ul. Promieniasta 87A/1
60-141 Poznań
www.smp.poznan.pl
e-mail: biuro@smp.poznan.pl
tel. 61 86 19 636, fax. 61 86 10 644
NIP 779-23-71-246 REGON 301375359

| | | | |
|--|-----------------------------|---|---|
| Inwestor: | | Gmina Słupno ul. Miszewska 8a, 09-472 Słupno | |
| Nazwa inwestycji: | | Przebudowa drogi gminnej w m. Liszyno - Słupno (ul. Pocztowa) wraz z przebudową mostu na rz. Słupiance oraz drogami osiedlowymi - ul. Bociania, Żurawia, Orla | |
| Branża: | PZT | Stadium dokumentacji: | PB |
| Stanowisko | Imię i nazwisko | Nr uprawnień specjalność | Podpis |
| Projektant branża drogowa | mgr inż. Marcin Matysik | WKP/0233/POOD/06 drogowa |  |
| Sprawdzający branża drogowa | mgr inż. Łukasz Szuba | 7131/190/P/2002 konstrukcyjno-budowlana |  |
| Projektant branża mostowa | mgr inż. Łukasz Szuba | 7131/190/P/2002 konstrukcyjno-budowlana |  |
| Sprawdzający branża mostowa | mgr inż. Krzysztof Pokorski | WKP/0091/POOM/06 mostowa |  |
| Projektant branża wod.-kan., gazowa | inż. Agnieszka Rak | SLK/1159/POWS/06 instalacyjna |  |
| Sprawdzający branża wod.-kan., gazowa | mgr inż. Agnieszka Pach | 7131-7132/137/PW/2002 instalacyjna |  |
| Projektant branża elektryczna | mgr inż. Piotr Piskorek | ZAP/0219/POOE/11 instalacyjna |  |
| Sprawdzający branża elektryczna | inż. Wojciech Marciniak | 331/74/Pm elektryczna |  |
| Projektant branża telekomunikacyjna | mgr inż. Przemysław Iwański | DTT-TU/02234/02/U telekomunikacyjna | |
| Tytuł rysunku: | | | Nr 2.5 |
| Plan zagospodarowania terenu | | | |
| Nr umowy: 4/2014 z dnia 28.01.2014 r. | | Data opracowania: 02/2016 | Skala: 1:500 |

Poświadczam, że niniejszy dokument został opracowany w wyniku prac geodezyjnych i kartograficznych, których rezultaty zawiera operat techniczny wpisany do ewidencji materiałów państwowego zasobu geodezyjnego i kartograficznego

| | |
|---|---|
| Organ prowadzący państwowy zasób geodezyjny i kartograficzny | STAROSTA PŁOCKI |
| Identyfikator ewidencyjny materiału zasobu - operatu technicznego | P.1419.2015.1909 |
| Data wpisania operatu technicznego do ewidencji materiałów zasobu | 21.05.2015 |
| Imię, nazwisko i podpis osoby reprezentującej organ | <i>[Signature]</i> mgr Edyta Bielska |

mgr Edyta Bielska
Inspektor w Wydziale Geodezji i Gospodarki Nieruchomościami

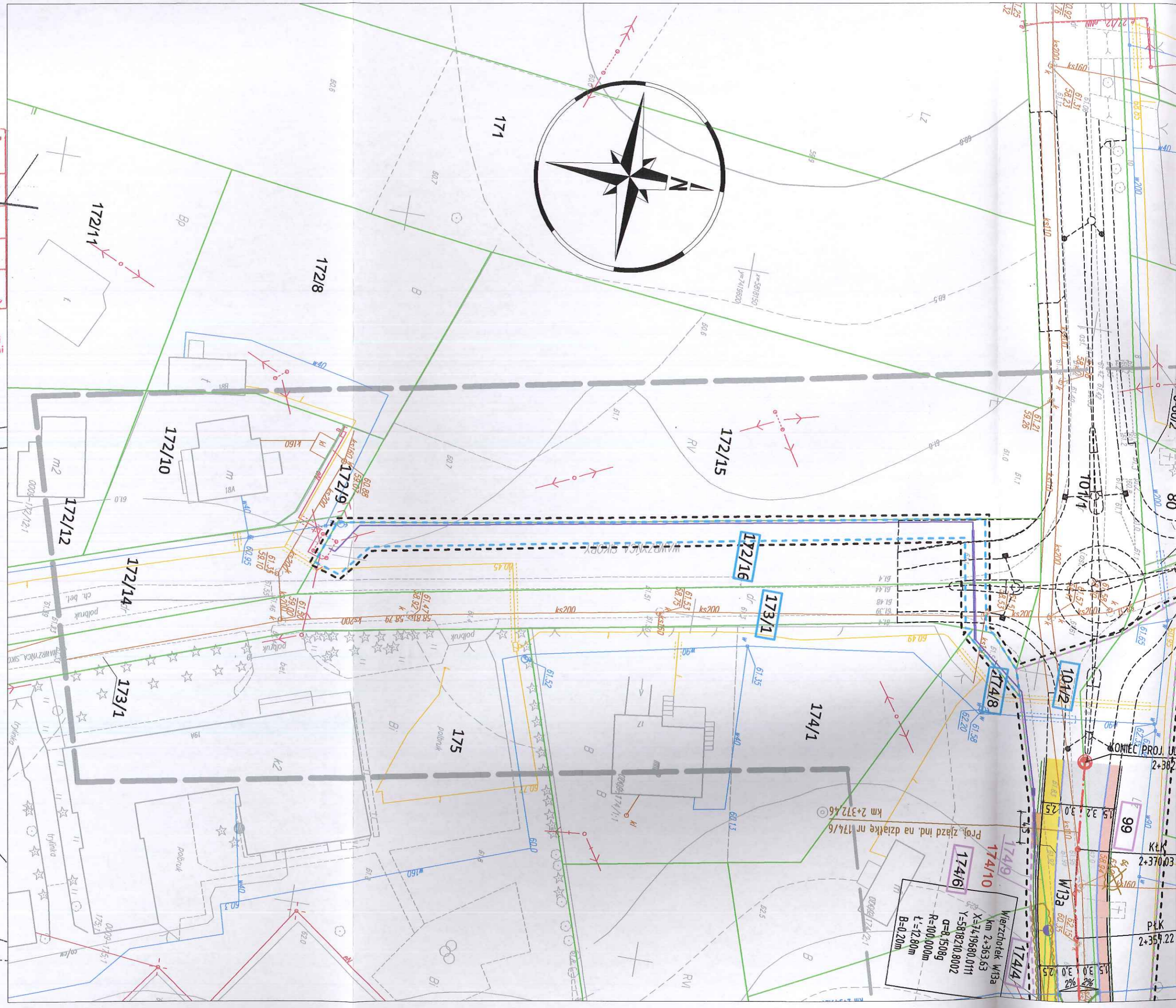
Poświadczam, że niniejszy dokument został opracowany w wyniku prac geodezyjnych i kartograficznych, których rezultaty zawiera operat techniczny wpisany do ewidencji materiałów państwowego zasobu geodezyjnego i kartograficznego

| | |
|---|---|
| Organ prowadzący państwowy zasób geodezyjny i kartograficzny | STAROSTA PŁOCKI |
| Identyfikator ewidencyjny materiału zasobu - operatu technicznego | P.1419.2015.1909 |
| Data wpisania operatu technicznego do ewidencji materiałów zasobu | 21.05.2015 |
| Imię, nazwisko i podpis osoby reprezentującej organ | <i>[Signature]</i> mgr Edyta Bielska |

mgr Edyta Bielska
Inspektor w Wydziale Geodezji i Gospodarki Nieruchomościami

2-Ślupno-gmina wiejska
7-Ślupno
ul. 10.10.4; 7.179.11.06.3,1; 7.179.11.01.3,4

Za zgodność z oryginałem
mgr inż. Marcin Matysik
mgr inż. MARCIN MATYSIK
uprawnienia budowlane do projektowania bez ograniczeń w specjalności drogowej
Nr ewid. WKP/10034/PDOD/06
Nr ewid. WKP/BDI0117/07



Wierzechnik W13a
Km 2+363,63
X=149680,011
Y=5819210,8002
q=8,508g
R=100,000m
t=12,80m
B=0,20m

Proj. zjazd ind. na działkę nr 174/6
km 2+372,46

KOMIEC PROJ. UL.

2+362,4

2+370,03

2+359,22

99

KtK

PtK

2+359,22

15.30.30.25

15.30.30.25

15.30.30.25

15.30.30.25

15.30.30.25

Przedsiębiorstwo Usług Geodezyjnych
inż. Andrzej Kozicki
 09-400 Płock ul. Królewiecka 2
 tel/fax 24 266 89 24 kom. **601 314 527**
 e-mail: akozicki@wp.pl

województwo mazowieckie
 Powiat płocki
 Jedn. Ewidenc. 141912_2-SŁUPNO
 Obręb Nr 0017-SŁUPNO
 Działka Nr wg zakresu 6640.1567.2015
 KERG

MAPA DO CELÓW PROJEKTOWYCH

SKALA 1: 500

Układ współrzędnych prostokątnych płaskich 2000/21
 Układ wysokości Kronsztadt '60

Nie wykluczam istnienia w terenie urządzeń podziemnych, nie wykazanych na mapie, które nie zostały zgłoszone do inwentaryzacji przed zasypaniem.

Geodeta Uprawniony

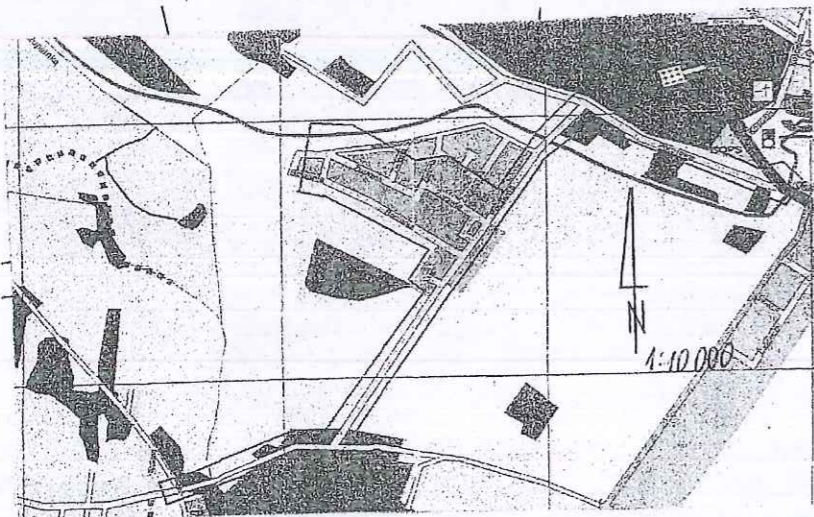
inż. Andrzej Kozicki
 Nr upr. 2063
 Płock, dn. 19.05.2015

oznaczenie i informacje o służebnościach gruntowych mających wpływ na zagospodarowanie gruntów zlokalizowanych w granicach projektowanej inwestycji.

Nie stwierdzono

Oznaczenie i symbol konturu użytku gruntowego, który nie jest ujawniony w bazie danych ewidencji gruntów i budynków

Nie dotyczy



Przedsiębiorstwo Usług Geodezyjnych
inż. Andrzej Kozicki
 09-400 Płock ul. Królewiecka 2
 tel/fax 24 266 89 24 kom. **601 314 527**
 e-mail: akozicki@wp.pl

województwo mazowieckie
 Powiat płocki
 Gmina Słupno
 Miejscowość Słupno
 Jednostka ewidencyjna 141912_2-Słupno-gmina wiejska
 Obręb Nr 0017-Słupno
 Ulica Pocztowa
 Godło mapy 7.179.10.10.4; 7.179.11.06.3,1; 7.179.11.01.3,4

MAPA DO CELÓW PROJEKTOWYCH

SKALA 1: 500

Układ współrzędnych prostokątnych płaskich 1965 strefa II
 Układ wysokości Kronsztadt '60

Nie wykluczam istnienia w terenie urządzeń podziemnych, nie wykazanych na mapie, które nie zostały zgłoszone do inwentaryzacji przed zasypaniem.

Geodeta Uprawniony

inż. Andrzej Kozicki
 Nr upr. 2063

oznaczenie informacji o służebnościach gruntowych mających wpływ na zagospodarowanie gruntów zlokalizowanych w granicach projektowanej inwestycji.

brak

Oznaczenie i symbol konturu użytku gruntowego, który nie jest ujawniony w bazie danych ewidencji gruntów i budynków

brak

LSIV

Poświadczam się, że niniejszy dokument został opracowany w wyniku prac geodezyjnych i kartograficznych, których rezultaty zawiera operat techniczny wpisany do ewidencji materiałów państwowego zasobu geodezyjnego i kartograficznego

| | |
|---|--------------------------|
| Organ prowadzący państwowy zasób geodezyjny i kartograficzny | STAROSTA PŁOCKI |
| Identyfikator ewidencyjny materiału zasobu - operatu technicznego | P.1419... 2015.1909 |
| Data wpisania operatu technicznego do ewidencji materiałów zasobu | 21.05.2015 |
| Imię, nazwisko i podpis osoby reprezentującej organ | mgr Edyta Bielska |

mgr Edyta Bielska
 Inspektor w Wydziale Geodezji i Gospodarki Nieruchomościami

Poświadczam się, że niniejszy dokument został opracowany w wyniku prac geodezyjnych i kartograficznych, których rezultaty zawiera operat techniczny wpisany do ewidencji materiałów państwowego zasobu geodezyjnego i kartograficznego

| | |
|---|--------------------------|
| Organ prowadzący państwowy zasób geodezyjny i kartograficzny | STAROSTA PŁOCKI |
| Identyfikator ewidencyjny materiału zasobu - operatu technicznego | P.1419... 2015.1924 |
| Data wpisania operatu technicznego do ewidencji materiałów zasobu | 12.05.15 |
| Imię, nazwisko i podpis osoby reprezentującej organ | mgr Edyta Bielska |

mgr Edyta Bielska
 Inspektor w Wydziale Geodezji i Gospodarki Nieruchomościami

mgr inż. MARCIN MATYSIK
 uprawnienia budowlane do projektowania bez ograniczeń w specjalności drogowej
 Nr ewid. WKP/10231/PDOD/06
 Nr ewid. WKP/BD/0117/07

Za zgodność z oryginałem
mgr inż. Marcin Matysik

mgr inż. MARCIN MATYSIK
 uprawnienia budowlane do projektowania bez ograniczeń w specjalności drogowej
 Nr ewid. WKP/10231/PDOD/06
 Nr ewid. WKP/BD/0117/07

