

Słupno, dnia 07.06.2018r.

WIR.6852.P.56.2018

DECYZJA

Działając na podstawie art. 39 ust. 3 i 3a ustawy z dnia 21 marca 1985r. o drogach publicznych (tekst jednolity Dz. U. z 2017r., poz. 2222 z późn. zm.) oraz art. 104 ustawy z dnia 14 czerwca 1960r. Kodeks Postępowania Administracyjnego (tekst jednolity Dz. U. z 2017r., poz. 1257) po rozpatrzeniu wniosku złożonego przez Firmę Projektową „SANBUD” Jolanta Świącicka, ul. M. Skłodowskiej-Curie 86, 99-300 Kutno

ZEZWAŁAM

na lokalizację w pasie drogowym drogi wewnętrznej oznaczonej jako dz. o nr ewid. 6/4, 7/6 w miejscowości Nowe Gulczewo (obręb Gulczewo Kolonia), gmina Słupno urządzenia infrastruktury technicznej niezwiązanej z potrzebami zarządzania drogami lub potrzebami ruchu drogowego – budowa sieci wodociągowej.

Powyższe zezwolenie na lokalizację urządzenia infrastruktury technicznej w pasie drogowym zgodnie z lokalizacją naniesioną na mapie jest równoznaczne z przyznaniem inwestorowi prawa do dysponowania gruntem na cele budowlane, niezbędne do uzyskania pozwolenia na budowę lub zgłoszenia właściwemu organowi pod następującymi warunkami:

1. Dokumentację techniczną należy opracować zgodnie z ustawą z dnia 21 marca 1985r. o drogach publicznych (tekst jednolity Dz. U. z 2017r., poz.2222 z późn. zm.), oraz rozporządzeniem Ministra Transportu i Gospodarki Morskiej z dnia 2 marca 1999r. w sprawie warunków technicznych jakim powinny odpowiadać drogi publiczne i ich usytuowanie (t.j. Dz. U. z 2016r., poz.124).
2. Nakłada się obowiązek uzyskania pozytywnego uzgodnienia projektu na naradzie koordynacyjnej organizowanej przez Starostę – art. 28b pkt t Ustawy Prawo geodezyjne kartograficzne z dn. 17 maja 1989r. (Dz.U.2017.2101 t.j. z dn. 14.11.2017r.).
3. W przypadku konieczności przebudowy drogi, w której umieszczone jest urządzenie właściciel na własny koszt dokona przełożenia lub zabezpieczenia urządzenia, gdy okres umieszczenia tego urządzenia w pasie drogowym jest dłuższy niż 4 lata licząc od dnia wydania zezwolenia przez zarządcę drogi, zgodnie z art. 39, ust. 5, pkt. 2 ustawy o drogach publicznych jak również poniesie koszty żądanych przez siebie ulepszeń niezależnie od okresu umieszczenia urządzenia.
4. Kwestie ewentualnych kolizji z istniejącym uzbrojeniem terenu inwestor rozwiąże we własnym zakresie. W przypadku naruszenia praw osób trzecich, spowodowanie awarii urządzeń obecnych w trakcie prowadzenia robót, wypadków lub kolizji, skutki ponosić będzie umieszczający w/w urządzenie.

5. Utrzymaniem urządzenia zajmować się będzie jego posiadacz, zgodnie z art. 39 ust. 4 ustawy o drogach publicznych.
6. Zarządca drogi zastrzega sobie możliwość zmiany warunków decyzji, a także jej wygaśnięcie w trybie art. 162 kpa ze szczególnie ważnych powodów, nie dających się przewidzieć w chwili wydania niniejszej decyzji.
7. Zezwolenie na lokalizację urządzenia w pasie drogowym wygasa, jeżeli w ciągu 2 lat od jego wydania urządzenie nie zostało wybudowane.

Inwestor przed rozpoczęciem robót budowlanych zobowiązany jest do:

1. Uzyskania pozwolenia na budowę lub zgłoszenie budowy albo wykonania robót budowlanych.
2. Uzyskanie zezwolenia zarządcy drogi na zajęcie pasa drogowego dotyczy prowadzenia robót w pasie drogowym lub umieszczenie w nim obiektu lub urządzenia.

UZASADNIENIE

Pani Jolanta Świącicka, przedstawiciel Firmy projektowej „SANBUD”, ul. M. Skłodowskiej-Curie 86, 99-300 Kutno, posiadająca pełnomocnictwo Nr 19/2018 z dnia 07.05.2018r. do reprezentowania Gminy Słupno, ul. Miszewska 8a, 09-472 Słupno, wystąpiła z wnioskiem o wydanie zezwolenia na lokalizację urządzenia infrastruktury technicznej niezwiązanej z potrzebami zarządzania drogami lub potrzebami ruchu drogowego w pasie drogowym drogi wewnętrznej oznaczonej jako dz. o nr ewid. 6/4, 7/6 w miejscowości Nowe Gulczewo (obręb Gulczewo Kolonia), gmina Słupno – sieć wodociągowa.

Decyzja została wydana zgodnie z wnioskiem strony.

POUCZENIE

1. Od niniejszej decyzji służy odwołanie do Samorządowego Kolegium Odwoławczego w Płocku za pośrednictwem Wójta Gminy Słupno w terminie 14 dni od daty otrzymania niniejszej decyzji.
2. Stronie przysługuje prawo do zrzeczenia się odwołania od niniejszej decyzji. Z dniem dostarczenia oświadczenia o zrzeczeniu się prawa do wniesienia odwołania przez ostatnią ze stron postępowania decyzja staje się ostateczna i prawomocna.
3. Skutkiem zrzeczenia się odwołania jest niemożność zaskarżenia decyzji do organu odwoławczego i wniesienia skargi do sądu administracyjnego.

Otrzymują:

1. Firma projektowa „SANBUD”
Jolanta Świącicka
ul. M. Skłodowskiej-Curie 86
99-300 Kutno
2. a/a

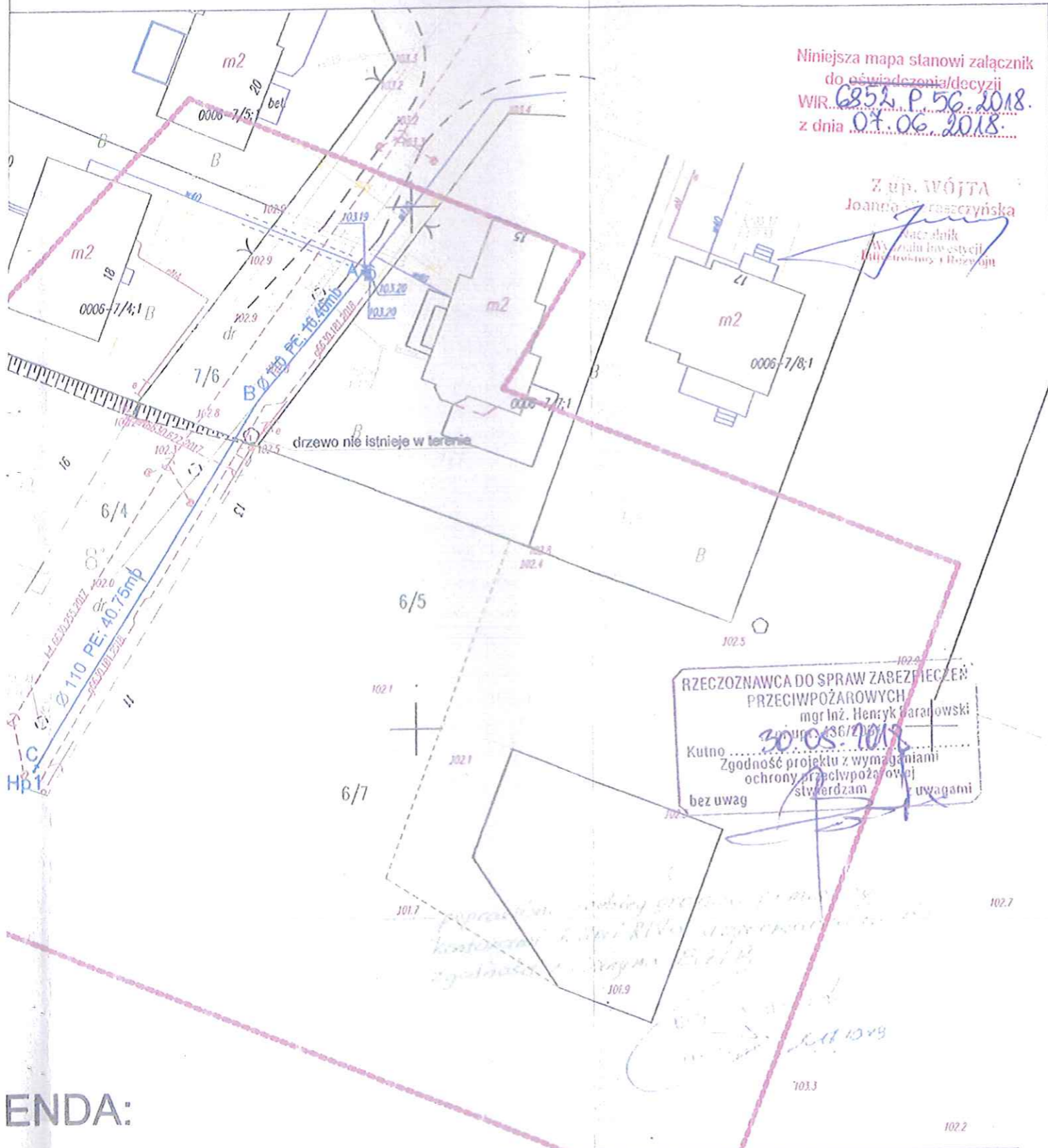
Z ap. WÓJTA
Joanna Wieraszczynska
Naczelnik
Wydziału Inwestycji,
Infrastruktury i Rozwoju



Nie podlega opłacie skarbowej art. 3 ustawy z dnia 16 listopada 2006r. o opłacie skarbowej (tekst jednolity Dz. U. z 2016r. poz.1827 z późn. zm).

Niniejsza mapa stanowi załącznik
do oświadczenia/decyzji
WIR 6852 P 56 2018.
z dnia 07.06.2018.

Z up. WÓJTA
Joanna Rączczyńska
Wzrostek
Wyższa Inżynieria
Budowlana i Roboty
Instalacyjne



RZECZOZNAWCA DO SPRAW ZABEZPIECZEŃ
PRZECIWOŻAROWYCH
mgr inż. Henryk Baranowski
Kutno 30.05.2018
Zgodność projektu z wymaganiami
ochrony przeciwpożarowej
bez uwag stwierdzam uwagami

ENDA:

... sieć wodociągowa -odc. A-C
10HD PE100 SDR17; PN 10; Lc=57,15mb

ZA ZGODNOŚĆ
Z ORYGINAŁEM

mgr inż. Jolanta Świąćicka
Upr. budowlane do projektowania i kierowania
robotami budowlanymi w specjalności
instalacyjno-robotniczej, z ograniczeniem
do sieci wodociągowej i kanalizacyjnych
nr ewid. 49/89 L.O.D.I/S/2439/02

FIRMA PROJEKTOWA „SANBUD” Jolanta Świąćicka	
55-300 KAZNO W M. SŁUPNO ul. Młocińska 86 e-mail: j.swiaticka@sanbud.pl, TEL. 124254 37 84, 608 263 841, NIP 77-553 01 42	
Nazwa zadania: SIEĆ WODOCIĄGOWA w m. GULCZEWO NOWE (dz. o nr ewid. 7/6, 6/4) obręb ewid. GULCZEWO KOLONIA, Gm. SŁUPNO	
Inwestor: GMINA SŁUPNO 09-472 SŁUPNO, ul. Miszewska 8a	
Nazwa projektu: Projekt zagospodarowania terenu	Skala: 1:500 Data: 28 maja 2018 r.
Imię i nazwisko projektanta: mgr inż. Jolanta Świąćicka	Imię i nazwisko kierownika: mgr inż. Jolanta Świąćicka Upr. budowlane do projektowania i kierowania robotami budowlanymi w specjalności instalacyjno-robotniczej, z ograniczeniem do sieci wodociągowej i kanalizacyjnych nr ewid. 49/89 L.O.D.I/S/2439/02

Handwritten notes in the top left corner, possibly including a date or page number.

Handwritten notes in the upper left quadrant, possibly describing a specific data point or observation.

Handwritten notes in the middle left quadrant, possibly related to a secondary data set.

Handwritten notes in the bottom left quadrant, possibly concluding remarks or a summary.

Handwritten notes in the bottom center, possibly a date or a specific reference.



PAŃSTWOWY POWIATOWY INSPEKTOR SANITARNY W PŁOCKU
Powiatowa Stacja Sanitarno-Epidemiologiczna w Płocku
ul. Kolegialna 20, 09-400 Płock



Dane teleadresowe:

tel.: 24 367 26 09

fax. 24 264 75 09

email: zns.plock@psse.waw.pl

psse.plock@pis.gov.pl

PPIS/ZNS/452/64/MW/3829/2018

Płock, dnia 07.06.2018r.

**Firma Projektowa
„SANBUD”
Jolanta Święcicka
ul. M. Skłodowskiej – Curie 86
99-300 Kutno**

OPINIA SANITARNA

Na podstawie art. 3 pkt. 2 a ustawy z dnia 14 marca 1985 r. o Państwowej Inspekcji Sanitarnej (Dz.U. z 2017r., poz. 1261 z późn. zm.), po zapoznaniu się z projektem budowlanym złożonym przy piśmie z dnia 01.06.2018r., Państwowy Powiatowy Inspektor Sanitarny w Płocku,

opiniuje pozytywnie bez zastrzeżeń projekt budowlany „Sieci wodociągowej w m. Nowe Gulczewo, obręb ewid. Gulczewo Kolonia gm. Słupno”

UZASADNIENIE

Celem opracowania jest budowa odcinka sieci wodociągowej, która ma zapewnić możliwość przyłączenia się do wodociągu obecnym i przyszłym właścicielom działek zlokalizowanych wzdłuż drogi dojazdowej.

Przedmiotem inwestycji jest budowa sieci wodociągowej w m. Nowe Gulczewo, obręb ewid. Gulczewo Kolonia gm. Słupno

Sieć wodociągową zaprojektowano z rur HD PE 100 ø 110, SDR 17, PN 10.

Na końcówce trasy projektowanej sieci wodociągowej przewiduje się montaż wężła hydrantowego. Hydrant nadziemny DN80.

Połączenie z istniejącą siecią wodociągową ø 110 poprzez połączenie z trójnikiem żeliwnym kołnierzowym, wbudowanie na sieci zasowy odcinającej bezdławicowej, żeliwnej kołnierzowej ø 100 mm z uszczelnieniem miękkim i trzpieniem teleskopowym.

Do połączeń kształtek żeliwnych z rurą PE zastosowane zostaną tuleje do zgrzewania doczołowego z kołnierzem stalowym luźnym ø 110/100.

Na końcówce projektowanego odcinka sieci wodociągowej- wbudowanie redukcji żeliwnej kolnierzowej \varnothing 100/80 i węzła hydrantowego na przedłużeniu projektowanego odcinka sieci wodociągowej.

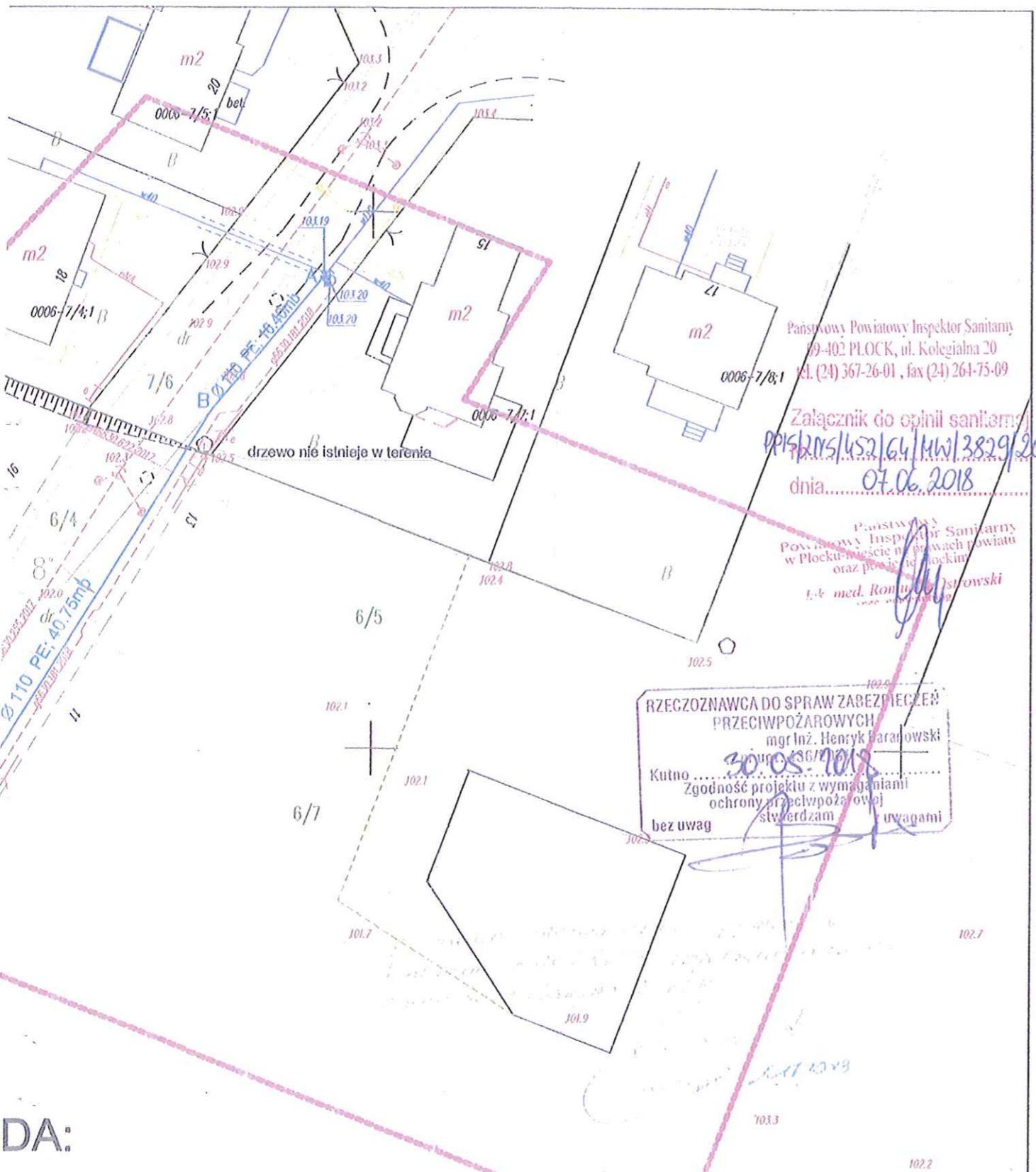
Integralną częścią niniejszej opinii sanitarnej jest projekt budowlany „Sieci wodociągowej w m. Nowe Gulczewo, obręb ewid. Gulczewo Kolonia gm. Słupno”, opatrzony pieczęcią Państwowego Powiatowego Inspektora Sanitarnego w Płocku.

Państwowy
Powiatowy Inspektor Sanitarny
w Płocku-mieście i terenach powiatu
oraz powiatach płockim
lek. med. Roman Ostrowski
spec. epidemiolog

Załączniki: 2 egz. projektu budowlanego

Otrzymują:

1. Adresat
2. aa



Państwowy Powiatowy Inspektor Sanitarny
 49-402 PŁOCK, ul. Kolegialna 20
 tel. (24) 367-26-01, fax (24) 264-75-09

Załącznik do opinii sanitarnych
 PPiS/MS/452/64/MW/3829/2018
 dnia 07.06.2018

Państwowy Powiatowy Inspektor Sanitarny
 w Płocku - Mieście i powiatu
 oraz powiatu płockim
 t.j. med. Roman Jasiński

RZECZOZNAWCA DO SPRAW ZABEZPIECZENIA
 PRZECIWOŻAROWYCH
 mgr inż. Henryk Parafowski
 Kutno, ul. 30.05.2018
 Zgodność projektu z wymaganiami
 ochrony przeciwpożarowej
 bez uwag

DA:
 wodociągowa - odc. A-C
 PE100 SDR17; PN 10; Lc=57,15mb

**ZA ZGODNOŚĆ
 Z ORYGINAŁEM**

mgr inż. Jolanta Świąteczka
 Upr. budowlane do projektowania i kierowania
 robotami budowlanymi w zakresie
 instalacyjno-inżynierskim z ograniczeniem
 do sieci wodociagowych i kanalizacyjnych
 nr ewid. 49/89, ŁODZ/IS/2439/02

FIRMA PROJEKTOWA „SANBUD” Jolanta Świąteczka	
0000273160 ul. M. Dąbrowskiego 85 e-mail: jolanta.swiatecka@sanbud.com, TEL: (42) 254 87 86, 608 205 145, NIP: 770-033-01-42	
Nazwa zadania: SIEĆ WODOCIĄGOWA w m. GULCZEWO NOWE (dz. o nr ewid. 7/6, 6/4) obręb ewid. GULCZEWO KOLONIA, Gm. SŁUPNO	
Proszony: GMINA SŁUPNO 09-472 SŁUPNO, ul. Mieszewska 8a	
Nazwa rysunku: Projekt zagospodarowania terenu	Data: 28 maja 2018 r.
Skala: 1:500	
Imię i nazwisko projektanta: mgr inż. Jolanta Świąteczka	Imię i nazwisko wykonawcy: mgr inż. Jolanta Świąteczka
Specjalność i numer uprawnień: mgr inż. Jolanta Świąteczka Upr. budowlane do projektowania i kierowania robotami budowlanymi w zakresie instalacyjno-inżynierskim z ograniczeniem do sieci wodociagowych i kanalizacyjnych nr ewid. 49/89, ŁODZ/IS/2439/02	Specjalność i numer uprawnień: mgr inż. Jolanta Świąteczka Upr. budowlane do projektowania i kierowania robotami budowlanymi w zakresie instalacyjno-inżynierskim z ograniczeniem do sieci wodociagowych i kanalizacyjnych nr ewid. 49/89, ŁODZ/IS/2439/02

1. The first part of the document discusses the importance of maintaining accurate records of all transactions. It emphasizes that this is crucial for the company's financial health and for providing transparency to stakeholders. The text notes that without proper record-keeping, it would be difficult to track expenses and revenues, which could lead to significant errors in financial reporting.

2. The second part of the document outlines the specific procedures for recording transactions. It details the steps involved in entering data into the accounting system, from identifying the transaction to posting it to the appropriate ledger accounts. The document stresses the need for consistency and accuracy in these procedures to ensure the reliability of the financial data.

3. The third part of the document addresses the role of internal controls in the recording process. It explains how internal controls help to prevent and detect errors and fraud, thereby safeguarding the company's assets. The text provides examples of various internal controls, such as segregation of duties and regular reconciliations, and discusses how they should be implemented and monitored.

4. The fourth part of the document discusses the importance of regular audits in the recording process. It explains that audits help to verify the accuracy of the recorded transactions and to identify any areas where the recording process may be flawed. The document notes that regular audits are essential for maintaining the integrity of the financial records and for ensuring compliance with applicable laws and regulations.

5. The fifth part of the document concludes by summarizing the key points discussed and reiterating the importance of a robust recording process. It emphasizes that a well-implemented recording process is fundamental to the success of any business and that all employees should be held accountable for their role in maintaining accurate records.

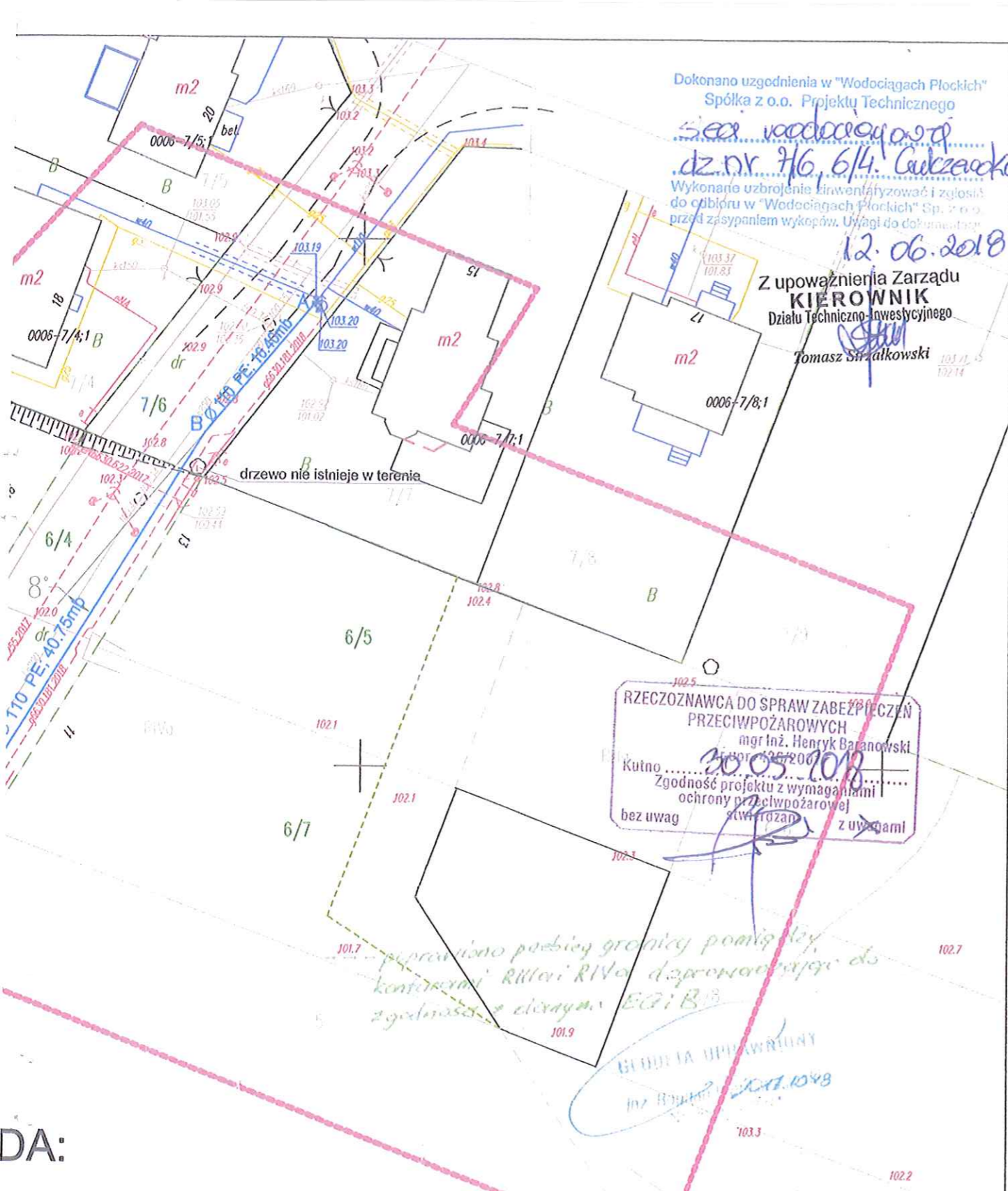
6. The sixth part of the document discusses the challenges associated with the recording process. It identifies common issues such as data entry errors, incomplete records, and discrepancies between different departments. The text provides suggestions for how these challenges can be addressed, such as through training, improved communication, and the use of technology to automate parts of the process.

7. The seventh part of the document discusses the role of management in the recording process. It explains that management is responsible for ensuring that the recording process is properly supervised and that resources are allocated to support it. The text provides examples of management actions that can help to improve the recording process, such as setting clear expectations and providing regular feedback.

8. The eighth part of the document discusses the importance of documentation in the recording process. It explains that proper documentation is essential for providing evidence of the recording process and for facilitating audits. The text provides examples of the types of documentation that should be maintained, such as invoices, receipts, and bank statements, and discusses how they should be organized and stored.

9. The ninth part of the document discusses the role of technology in the recording process. It explains that technology can help to improve the accuracy and efficiency of the recording process by automating data entry and providing real-time access to financial data. The text provides examples of various accounting software solutions and discusses the factors that should be considered when selecting a system.

10. The tenth part of the document concludes by summarizing the key points discussed and reiterating the importance of a robust recording process. It emphasizes that a well-implemented recording process is fundamental to the success of any business and that all employees should be held accountable for their role in maintaining accurate records.



Dokonano uzgodnienia w "Wodociągach Płockich"
 Spółka z o.o. Projektu Technicznego
sieć wodociągowa
 dz nr 7/6, 6/4. Gulczewo kolonia

Wykonanie uzbrojenie inwentaryzować i zgłosić
 do odbioru w "Wodociągach Płockich" Sp. z o.o.
 przed zasypaniem wykopów. Uwagi do do

12.06.2018

Z upoważnienia Zarządu
KIEROWNIK
 Działu Techniczno-Inwestycyjnego

Tomasz Szwałkowski

**RZECZOZNAWCA DO SPRAW ZABEZPIECZEN
 PRZECIWPOŻAROWYCH**
 mgr inż. Henryk Baranowski
 Kutno
 Zgodność projektu z wymaganiami
 ochrony przeciwpożarowej
 bez uwag

*poprawiono pobieżny pomiar przy
 kontenerach Rilla RIVA doprowadzając go
 zgodności z diagramem EGI B/B*

*BRONIA UPRAWNIENY
 102.1048*

DA:
 wodociągowa - odc. A-C
 PE100 SDR17; PN 10; Lc=57,15mb

**ZA ZGODNOŚĆ
 Z ORYGINAŁEM**

mgr inż. Jolanta Świąteczka
 Upr. budowlane do projektowania i kierowania
 robotami budowlanymi w specjalności
 instalacyjno-inżynierskiej z ograniczeniem
 do sieci wodociągowej i kanalizacyjnych
 nr ewid. 49/89 ŁODZ/IS/2439/02

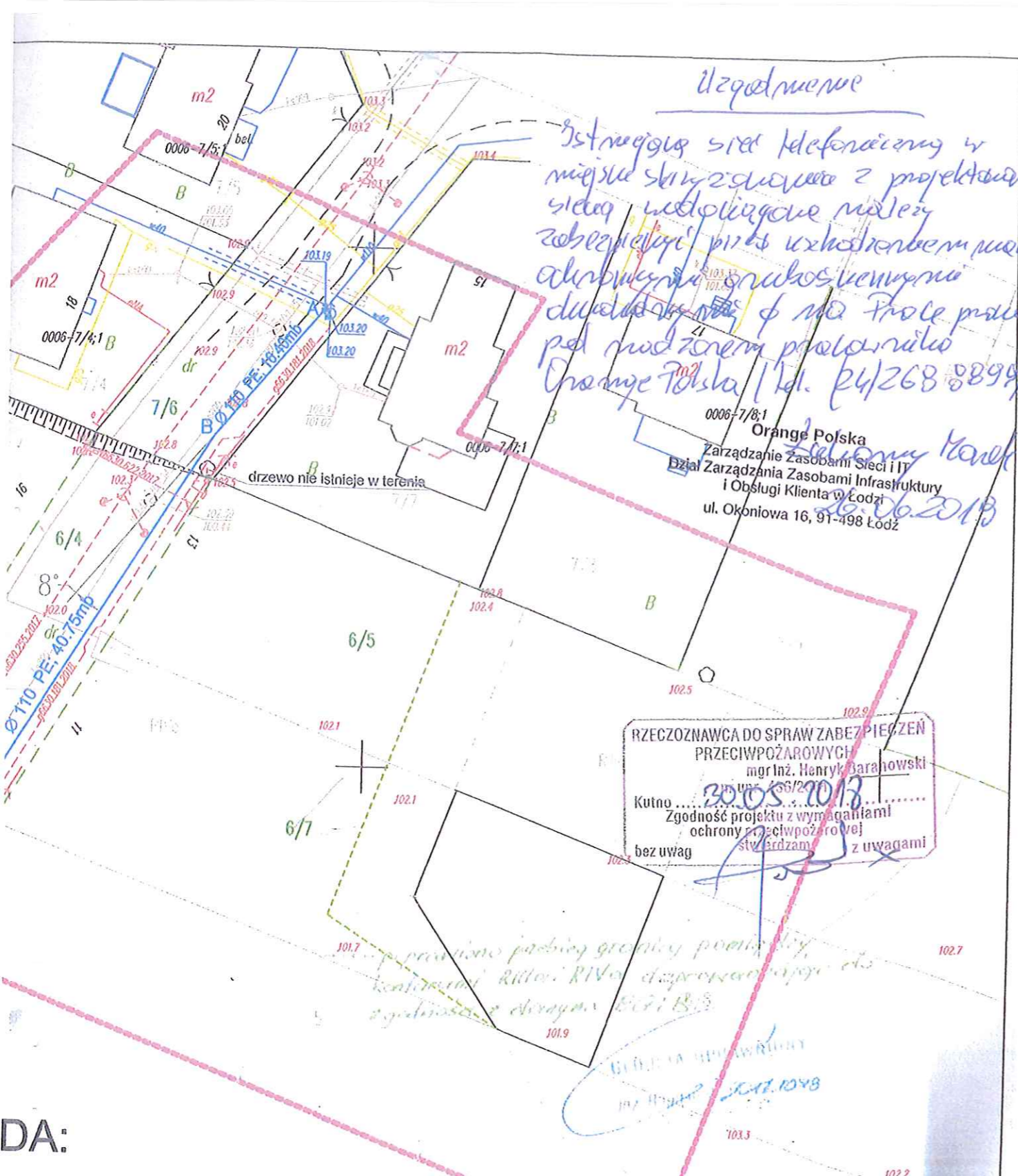
FIRMA PROJEKTOWA „SANBUD” Jolanta Świąteczka			
50-200 KUTNO, ul. M. ŚWŁOCOWSKIEJ 85 e-mail: jswiatecka@sanbud.pl; TEL: (24) 254 57 84, 608 265 143, NIP 778-183 01-42			
Nazwa zadania: SIEĆ WODOCIĄGOWA w m. GULCZEWO NOWE (dz. o nr ewid. 7/6, 6/4) obręb ewid. GULCZEWO KOLONIA, Gm. SŁUPNO			
Investor: GMINA SŁUPNO 09-472 SŁUPNO, ul. Miszewska 8a			
Nazwa rysunku: Projekt zagospodarowania terenu	Skala: 1:500	Data: 28 maja 2018 r.	
Imię i nazwisko projektanta: mgr inż. Jolanta Świąteczka	Spółdzielczość i numer uprawnień: upr.bud. nr 49/89	Podpis: <i>Jolanta Świąteczka</i>	Numer rysunku: 1
I. w celu wykonania i kierowania robotami budowlanymi w specjalności instalacyjno-inżynierskiej z ograniczeniem do sieci wodociągowej i kanalizacyjnych nr ewid. 49/89 ŁODZ/IS/2439/02 II. w celu wykonania i kierowania robotami budowlanymi w specjalności inżynierskiej z ograniczeniem do sieci wodociągowej i kanalizacyjnych nr ewid. 49/89 ŁODZ/IS/2439/02			

Handwritten notes in a cursive script, possibly a ledger or account book. The text is arranged in several columns and rows, with some entries appearing to be organized by date or category. The handwriting is dense and somewhat difficult to decipher due to its cursive nature. There are some larger, more prominent entries that might represent totals or specific transactions. The overall appearance is that of a historical record or a personal journal.

11
12

13

14



Uzgodnienie
 Istniejąca sieć telefoniczna w miejscu skrzyżowania z projektowaną siecią wodociagową należy zabezpieczyć przed uszkodzeniem powodowanym przez grubościenną rurę PE. Prośbę proszę podjąć pod nadzorem projektanta Orange Polska / tel. 24/268 8898

Orange Polska
 Zarządanie Zasobami Sieci i IT
 Dział Zarządania Zasobami Infrastruktury i Obsługi Klienta w Łodzi
 ul. Okoniowa 16, 91-498 Łódź

RZECZOZNAWCA DO SPRAW ZABEZPIECZEŃ PRZECIWOŻAROWYCH
 mgr inż. Henryk Baranowski
 Kutno 20.05.2018
 Zgodność projektu z wymaganiami ochrony przeciwpożarowej bez uwag z uwagami

*...przebieg granicę po stronie kontenerów RIVa...
 z gabrynowa drzewami B2/B3*

DA:
 wodociągowa - odc. A-C
 PE100 SDR17; PN 10; Lc=57,15mb

ZA ZGODNOŚĆ Z ORYGINAŁEM

mgr inż. Jolanta Świąteczka
 Upr. budowlane do projektowania i kierowania robotami budowlanymi z specjalności instalacyjno-inżynierskiej z ograniczeniem do sieci wodociagowych i kanalizacyjnych nr ewid. 49/89, Ł.CD.1/S/2439/02

FIRMA PROJEKTOWA „SANBUD” Jolanta Świąteczka	
59-500 KUTNO, ul. M. Świdkowskiej 88 e-mail: jolanta.swiatecka@gmail.com; TEL: (24) 254 37 55, 608 201 243; NIP 778-159-05-43	
Nazwa zadania: SIEĆ WODOCIĄGOWA w m. GULCZEWO NOWE (dz. o nr ewid. 7/6, 6/4) obręb ewid. GULCZEWO KOLONIA, Gm. SŁUPNO	
Inwestor: GMINA SŁUPNO 09-472 SŁUPNO, ul. Miszewska 8a	
Nazwa projektu: Projekt zagospodarowania terenu	Skala: 1:500
Data: 28 maja 2018 r.	
Imię i nazwisko projektanta: mgr inż. Jolanta Świąteczka	Podpis: mgr inż. Jolanta Świąteczka
Imię i nazwisko kierownika: mgr inż. Jolanta Świąteczka	Podpis: mgr inż. Jolanta Świąteczka

...budowlane do projektowania i kierowania robotami budowlanymi z specjalności instalacyjno-inżynierskiej z ograniczeniem do sieci wodociagowych i kanalizacyjnych nr ewid. 49/89, Ł.CD.1/S/2439/02



This drawing shows a detailed view of a mechanical component, likely a turbine or engine part. The drawing includes various dimensions and labels, which are difficult to read due to the low contrast and resolution. The component appears to be a multi-bladed rotor or stator assembly.

The drawing is oriented vertically on the page. The top part of the drawing shows the main body of the component, while the bottom part shows a detailed view of a specific section. The drawing is surrounded by a border, and there are some faint markings and text around it.

MAPA DO CELÓW PROJEKTOWYCH

SKALA 1:500

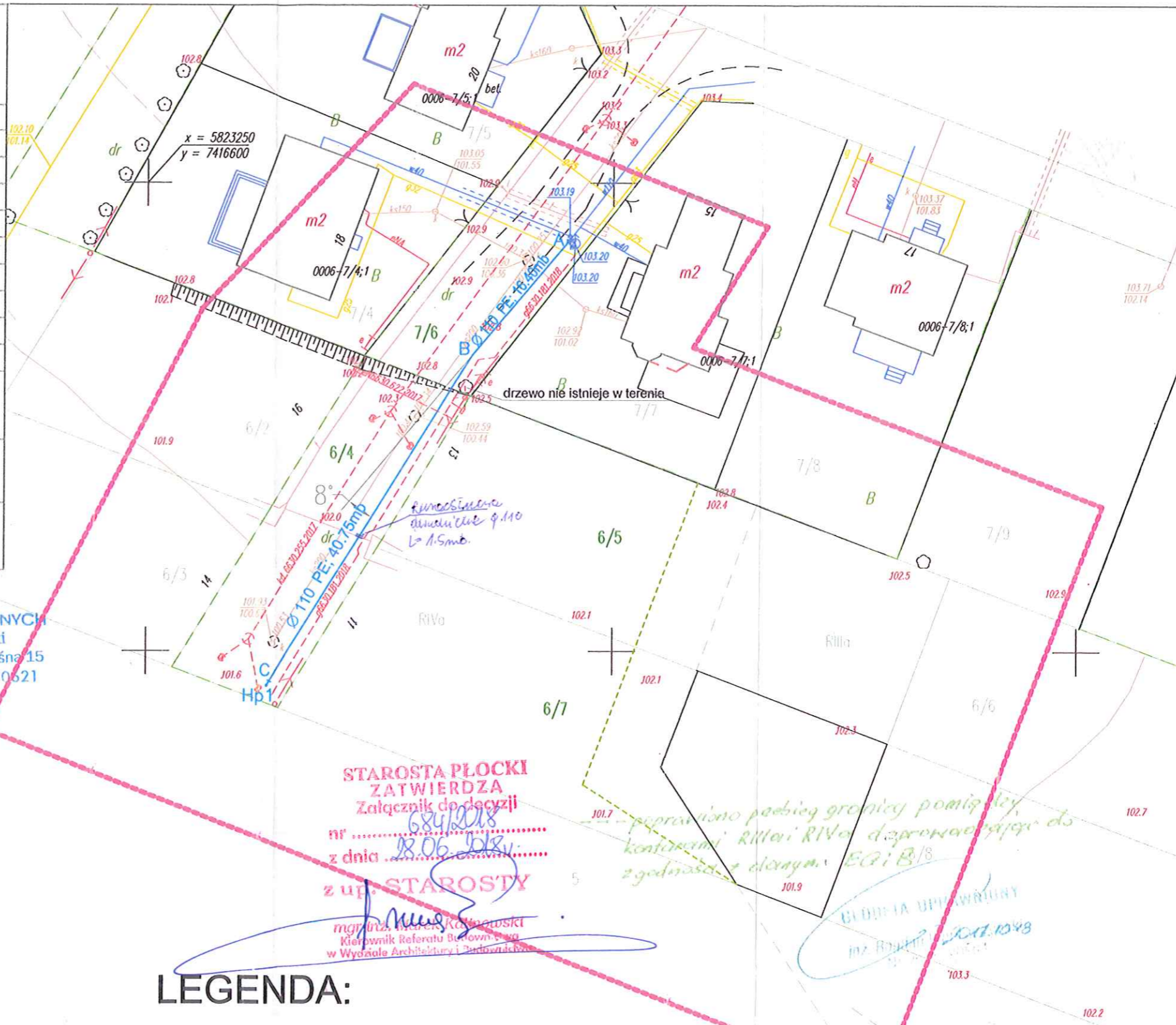
7.180.10.08.4.2,4.4 dz 6/5, 6/7

Mapa przedstawia stan na dzień		2017-09-21
Oznaczenie zgłoszenia pracy geodezyjnej		6640.2963.2017
Miejscowość		NOWE GULCZEWO
Jednostka ewidencyjna	identyfikator	141912_2
	nazwa	SŁUPNO - GMINA WIEJSKA
Obręb ewidencyjny	identyfikator	141912_2, 0006
	nazwa	GULCZEWO KOLONIA
Nazwa układu współrzędnych	prostokątnych płaskich	2000/21
	wysokości	Kronsztaadt
Oznaczenie granic obszaru objętego aktualizacją		linia przerywana
Oznaczenie i informacje o służebnościach gruntowych mających wpływ na zagospodarowanie gruntów w granicach projektowanej inwestycji		PL1P/00127186/8 i PL1P/00127187/5 brak w pisów w dziale III KW
Nie wykluczam istnienia w terenie urządzeń podziemnych - nie pokazanych na mapie, które nie zostały odnalezione podczas wykonywania inwentaryzacji powykonawczych lub, które nie zostały zgłoszone do inwentaryzacji przed zasypaniem		
UWAGA: Przebieg granic na mapie do celów projektowych przyjęto w/g stanu na mapie numerycznej w dniu: 2017.09.11		



BIURO USŁUG GEODEZYJNYCH
Bogdan Wereszczyński
09-472 Słupno, Cekanowo, Leśna 15
tel. 24 262-74-78, 602740521
NIP 774-107-52-65

GEODETA UPRAWNIONY
inż. Bogdan Wereszczyński
Nr. zezw. 20254



STAROSTA PŁOCKI
ZATWIERDZA
Załącznik do decyzji
nr
z dnia
z up. STAROSTY

LEGENDA:

Proj. sieć wodociągowa - odc. A-C
Ø 110HD PE100 SDR17; PN 10; Lc=57,15mb

Poświadczam, że niniejszy dokument został opracowany w oparciu o prace geodezyjne i kartograficzne, których rezultaty zostały opublikowane w operacie technicznym wpisanym do ewidencji materiałów geodezyjnych i kartograficznych.	
Organ prowadzący państwowy zasób geodezyjny i kartograficzny	STAROSTA PŁOCKI
Identyfikator ewidencyjny materiału zasobu - operatu technicznego	P.1419...2017...3009
Data wpisania operatu technicznego do ewidencji materiałów zasobu	2017-10-03
Imię, nazwisko i podpis osoby reprezentującej organ	z up. STAROSTY Marzena Dorota Chyczewska Inspektor w Wydziale Geodezji i Gospodarki Nieruchomościami

ZA ZGODNOŚĆ Z ORYGINAŁEM
mgr inż. Jolanta Świąćicka
Upr. budowlane do projektowania i kierowania robotami budowlanymi w specjalności instalacyjno-inżynierskiej z ograniczeniem do sieci wodociągowej i kanalizacyjnych nr ewid. 49/89, ŁOD/IS/2439/02

FIRMA PROJEKTOWA „SANBUD” Jolanta Świąćicka		
90-200 PUTNO, ul. M. SŁOCIMSKIEJ 85 email: jolanta.swiacicka@gmail.com, TEL: (24) 254 17 24, 608 355 143, NIP 775-253-01-42		
Nazwa zadania: SIEĆ WODOCIĄGOWA w m. GULCZEWO NOWE (dz. o nr ewid. 7/6, 6/4) obręb ewid. GULCZEWO KOLONIA, Gm. SŁUPNO		
Inwestor: GMINA SŁUPNO 09-472 SŁUPNO, ul. Miszewska 8a		
Nazwa rysunku	Skala	Data
Projekt zagospodarowania terenu	1:500	28 maja 2018 r.
Imię i nazwisko projektanta	Specjalność / numer uprawnień	Podpis
mgr inż. Jolanta Świąćicka	upr. bud. nr 49/89 mgr inż. Jolanta Świąćicka 1	
Upr. budowlane do projektowania i kierowania robotami budowlanymi w specjalności instalacyjno-inżynierskiej z ograniczeniem do sieci wodociągowej i kanalizacyjnych nr ewid. 49/89, ŁOD/IS/2439/02		

STARSOSTA PŁOCKI
 Dokumentacja projektowa
 sić wodociągowa


była przedmiotem umowy koordynacji prac wykonanej w siedzibie Starostwa i Komendy Powiatowej w Płocku, ul. Białka 59 w formie zezwolenia z inżynierskimi podziałami / za pomocą środków technicznych i uspołecznionych protokołów

nr GHI-III.6630, z dnia 22. 06. 2018

z up. STARSOSTY

112. 14. 2018

Dyrektor V. 10. 10. 2018
 i Gospodarki Mierzochoj
 Geodeta Powiatowy



LEGENDA:

1. Linia wodociągowa

2. Linia wodociągowa

3. Linia wodociągowa

4. Linia wodociągowa

5. Linia wodociągowa

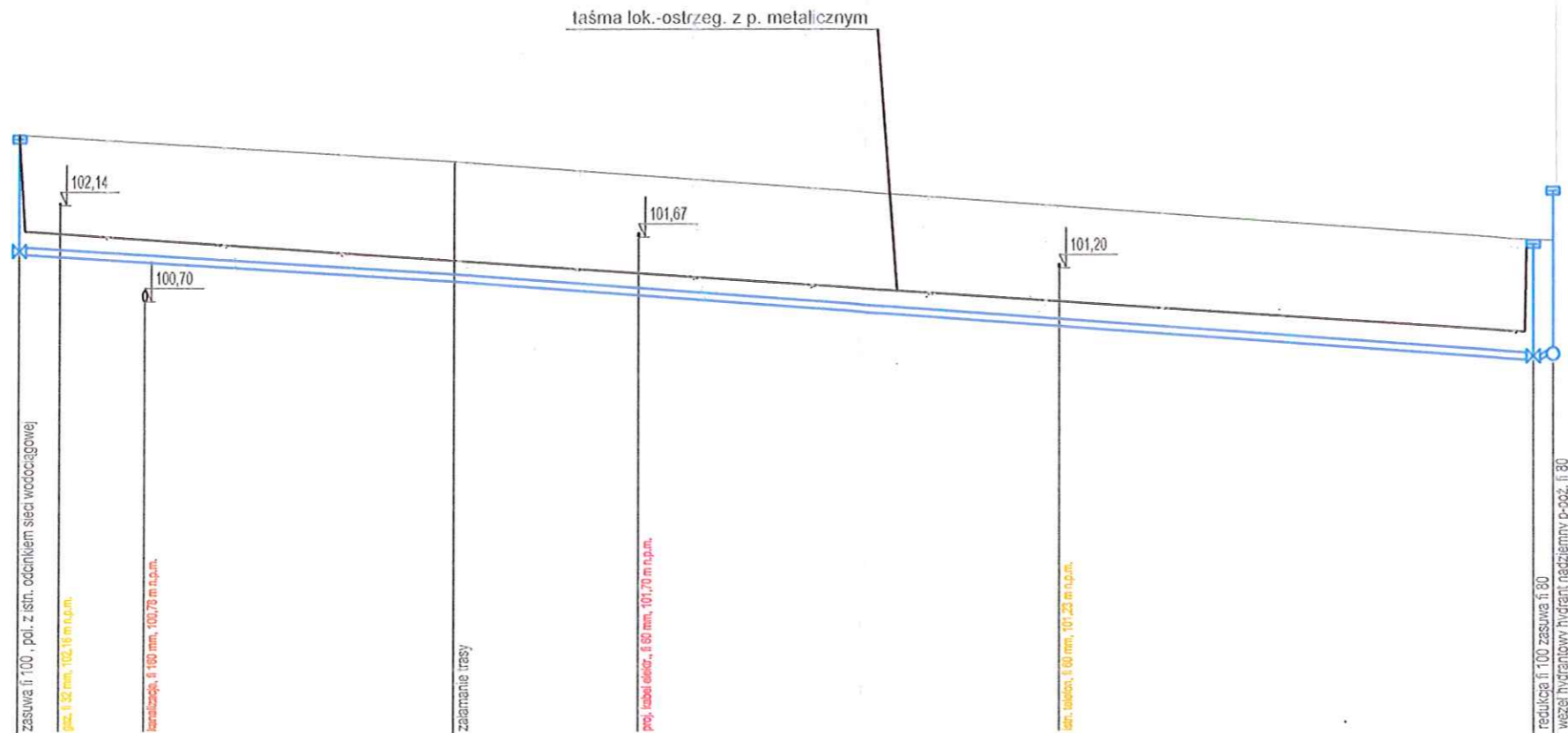
6. Linia wodociągowa

7. Linia wodociągowa


8. Linia wodociągowa

9. Linia wodociągowa

10. Linia wodociągowa



Rzędna terenu [m n.p.m.]	103,20			102,80			101,60		
Rzędna osi rury [m n.p.m.]	101,46	101,42	101,34	101,06	100,85	100,38	99,86	99,84	99,89
Zagłębienie [m]	1,80			1,80			1,80		
Materiał, Średnica/Spadek [%]	PE110			PE110			PE80		
Długość [m]	16,40			40,75			0,75		
Odległość [m]	0,00	1,54	4,75	16,40	23,35	39,20	57,15	57,90	57,90
Węzeł	A			B			C/Hp1		
Kąt załamania [°]				8°					



STAROSTWO POWIATOWE w PŁOCKU
Wydział Architektury i Budownictwa
09-400 Płock, ul. Bielska 59

FIRMA PROJEKTOWA „SANBUD” Jolanta Świąćcicka

95-200 KUTNO, ul. M. ŚWIŁCOWSKIEJ 88 e-mail: jolanta.swiaclecka1@gmail.com, TEL: (24) 254 57 84, 608 361 143, NIP 775 153 51 42

Nazwa zadania:
SIEĆ WODOCIĄGOWA w m. GULCZEWO NOWE
(dz. o nr ewid. 7/6, 6/4)
obręb ewid. GULCZEWO KOLONIA, Gm. SŁUPNO

Inwestor:
GMINA SŁUPNO
09-472 SŁUPNO, ul. Myszewska 8a

Nazwa rysunku:
Profil podłużny

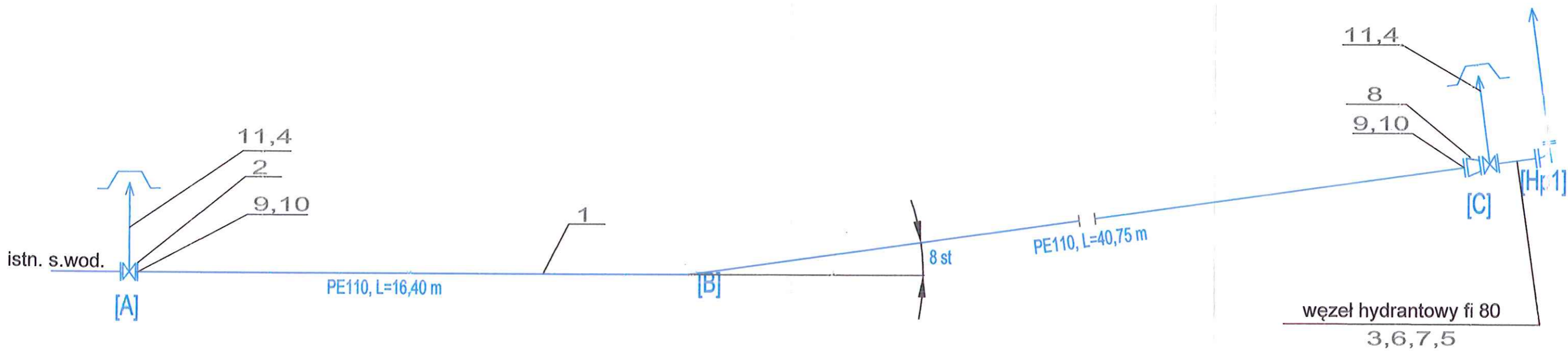
mgr inż. Jolanta Świąćcicka
mgr inż. Jolanta Świąćcicka
mgr inż. Jolanta Świąćcicka

Skala: 1:250
1:100

Data: 28 maja 2018 r.

Imię i nazwisko projektanta: mgr inż. Jolanta Świąćcicka
Specjalność i numer uprawnień: upr.bud. nr 49/89
Instalacja: do sieci wodociągowej
Numer rysunku: 2
Data: 28 maja 2018 r.

Handwritten text in the bottom left corner, possibly bleed-through from the reverse side of the page. The text is faint and difficult to decipher but appears to contain several lines of information, possibly a date or a reference number.



1. Rura HD PE PN 10 SDR 17 fi 110mm, L=57,15 mb
2. Zasuwa żeliwna kołn.PN 10 fi 100, szt. 1,-
3. Zasuwa żeliwna kołn.PN 10 fi 80, szt. 1,-
4. Żeliwna skrzynka do zasuw szt. 2,-
5. Hydrant nadziemny p-poż. fi 80 szt. 1,-
6. Króciec dwukołnierzowy fi 80, L=0,50 mb szt. 1,-
7. Kolano stopowe fi 80 szt. 1,-
8. Zwężka żeliwna kołn. fi 100/80, szt. 1,-
9. Tuleja kołn.do zgrzewania doczołowego na rury PE fi 110,szt. 2,-
10. Kołnierz stalowy galwanizowany PN10 fi 100, szt. 2,-
11. Obudowa teleskopowa do zasuw fi 80, 100 szt. 4,-

STAROSTWO POWIATOWE w PŁOCKU
Wydział Architektury i Budownictwa
09-400 Płock, ul. Białska 59

FIRMA PROJEKTOWA „SANBUD” Jolanta Świąćlicka	
<small>53-300 PŁOCK, ul. Białka 59, tel. 24 254 57 84, 608 361 143, NIP 776 183 91 42</small>	
Nazwa zadania: SIEĆ WODOCIĄGOWA w m. GULCZEWO NOWE (dz. o nr ewid. 7/6, 6/4) obręb ewid. GULCZEWO KOLONIA, Gm. SŁUPNO	
Inwestor: GMINA SŁUPNO 09-472 SŁUPNO, ul. Miszewska 8a	
Nazwa rysunku: Schemat sieci wodociągowej	Data: 28 maja 2018 r.
Imię i nazwisko projektanta: mgr inż. Jolanta Świąćlicka	Specjalność i numer uprawnień: mgr inż. Jolanta Świąćlicka upr.bud. nr 49/89
<small>Przebieg i kierunek robót: Wlanym do sieci wodociągowej i analizy technicznej do sieci wodociągowej i analizy technicznych</small>	
nr ewid. 49/89, ŁODZ/2439/02	



OSI 75-1167-100-10

1. The following information was obtained from a review of the files of the Office of Security Investigations, Department of Defense, Washington, D.C., on 10/10/54.
 2. The files of the Office of Security Investigations, Department of Defense, Washington, D.C., contain information regarding the activities of the following individuals:
 3. [Illegible names and details]
 4. [Illegible details]
 5. [Illegible details]



Low 3 rha

1. The following information was obtained from a review of the files of the Office of Security Investigations, Department of Defense, Washington, D.C., on 10/10/54.
 2. The files of the Office of Security Investigations, Department of Defense, Washington, D.C., contain information regarding the activities of the following individuals:
 3. [Illegible names and details]
 4. [Illegible details]
 5. [Illegible details]