



S1 66,56
64,66

S2 66,50
64,57

S3 66,40
64,47

S4 66,36
64,37

Ø400PVC-U
L=39,50m i=2,3‰

Ø400PVC-U
L=43,50m i=2,3‰

Ø400PVC-U
L=43,00m i=2,3‰

W=3819000
V=7421500

SEZAMOWA

244

PsW

288/12

288/11

287/8

287/6

287/7

287/12

287/10

287/11

287/9

108/1

282/2

282/3

282/1

281/1

245/4

288/14

288/13

12

m2

m2

R110

R110a

R110b

R110c

R110d

R110e

R110f

R110g

R110h

R110i

R110j

R110k

R110l

R110m

R110n

R110o

R110p

R110q

R110r

R110s

R110t

R110u

R110v

R110w

R110x

R110y

R110z

R110aa

R110ab

R110ac

R110ad

R110ae

R110af

R110ag

R110ah

R110ai

R110aj

R110ak

R110al

R110am

R110an

R110ao

R110ap

R110aq

R110ar

R110as

R110at

R110au

R110av

R110aw

R110ax

R110ay

R110az

R110ba

R110bb

R110bc

R110bd

R110be

R110bf

R110bg

R110bh

R110bi

R110bj

R110bk

R110bl

R110bm

R110bn

R110bo

R110bp

R110bq

R110br

R110bs

R110bt

R110bu

R110bv

R110bw

R110bx

R110by

R110bz

R110ca

R110cb

R110cc

R110cd

R110ce

R110cf

R110cg

R110ch

R110ci

R110cj

R110ck

R110cl

R110cm

R110cn

R110co

R110cp

R110cq

R110cr

R110cs

R110ct

R110cu

R110cv

R110cw

R110cx

R110cy

R110cz

R110da

R110db

R110dc

R110dd

R110de

R110df

R110dg

R110dh

R110di

R110dj

R110dk

R110dl

R110dm

R110dn

R110do

R110dp

R110dq

R110dr

R110ds

R110dt

R110du

R110dv

R110dw

R110dx

R110dy

R110dz

R110ea

R110eb

R110ec

R110ed

R110ee

R110ef

R110eg

R110eh

R110ei

R110ej

R110ek

R110el

R110em

R110en

R110eo

R110ep

R110eq

R110er

R110es

R110et

R110eu

R110ev

R110ew

R110ex

R110ey

R110ez

R110fa

R110fb

R110fc

R110fd

R110fe

R110ff

R110fg

R110fh

R110fi

R110fj

R110fk

R110fl

R110fm

R110fn

R110fo

R110fp

R110fq

R110fr

R110fs

R110ft

R110fu

R110fv

R110fw

R110fx

R110fy

R110fz

R110ga

R110gb

R110gc

R110gd

R110ge

R110gf

R110gg

R110gh

R110gi

R110gj

R110gk

R110gl

R110gm

R110gn

R110go

R110gp

R110gq

R110gr

R110gs

R110gt

R110gu

R110gv

R110gw

R110gx

R110gy

R110gz

R110ha

R110hb

R110hc

R110hd

R110he

R110hf

R110hg

R110hh

R110hi

R110hj

R110hk

R110hl

R110hm

R110hn

R110ho

R110hp

R110hq

R110hr

R110hs

R110ht

R110hu

R110hv

R110hw

R110hx

R110hy

R110hz

R110ia

R110ib

R110ic

R110id

R110ie



S4 66.36
64.37

S5 66.27
64.25

S6 65.95
64.21

S7 65.70
64.11

Ø400PVC-U
L=49,00m i=2,3‰

Ø400PVC-U
L=49,00m i=2,3‰

Ø400PVC-U
L=51,00m i=2,3‰

BAŚNIOWA

CALINECZKI

288/1

288/8

288/112

291/6

294/13

288/113

289/5

291/4

291/7

288/28

288/114

289/2

291/9

288/29

288/37

291/10

288/12

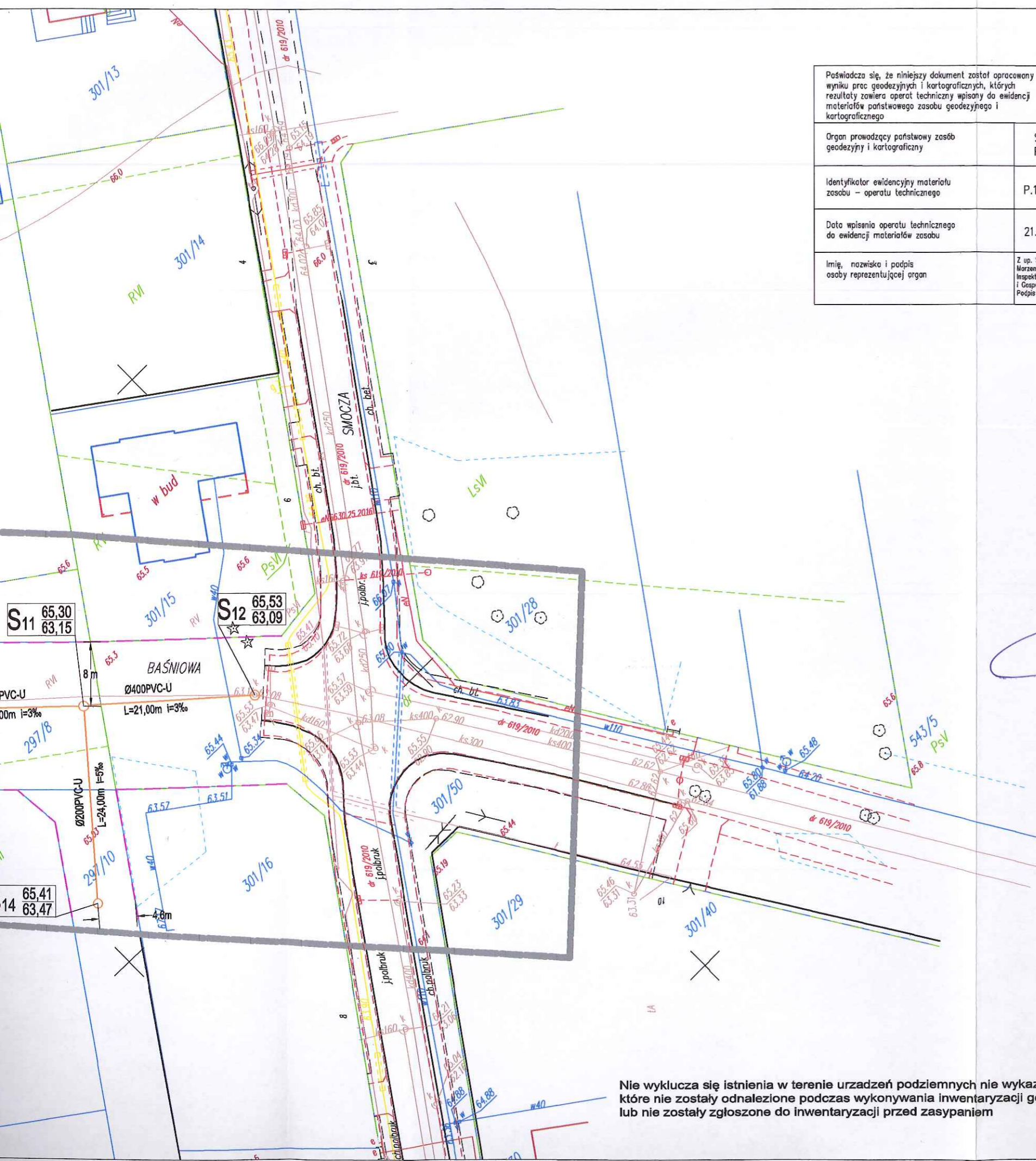
288/115

291/12

288/30

291/13

291/14



Poświadczam, że niniejszy dokument został opracowany w wyniku prac geodezyjnych i kartograficznych, których rezultaty zawiera operat techniczny wpisany do ewidencji materiałów państwowego zasobu geodezyjnego i kartograficznego	
Organ prowadzący państwowy zasób geodezyjny i kartograficzny	STAROSTA PŁOCKI
Identyfikator ewidencyjny materiału zasobu - operatu technicznego	P.1419.2016.2372
Data wpisania operatu technicznego do ewidencji materiałów zasobu	21.07.2016
Imię, nazwisko i podpis osoby reprezentującej organ	Z up. STAROSTY Marzenne Dorota Chyczewska Inspektor w Wydziale Geodezji i Gospodarki Nieruchomościami Podpis nieczytelny

MAPA DO CELÓW PROJEKTOWYCH		
Nr ewidencyjny zgłoszenia pracy geodezyjnej		6640.2444.2016
Niejęcowość		Słupno
Jednostka ewidencyjna	identyfikator	141912_2
	nazwa	Słupno
Obręb ewidencyjny	identyfikator	0017
	nazwa	Słupno
Skala mapy		1 : 500
Arkusze mapy		mapa numeryczna
Nazwa układu współrzędnych	prostokątnych płaskich	2000
	wysokości	Kranstod 60
Oznaczenie granic obszaru, który był przedmiotem aktualizacji		-----
Oznaczenie i informacja o służebnościach gruntowych mających wpływ na zagospodarowanie gruntów zlokalizowanych w granicach projektowanej inwestycji		nie dotyczy
Oznaczenie konturu użytku gruntowego, który nie jest ujawniony w bazie danych ewidencji gruntów i budynków		brak
Pracownia Usług Geodezyjnych "AZYMUT"		GEODETA UPRAWNIONY
Mirosław Węzorkowski 09-400 Płock, ul. Bielska 1 tel./fax 204 75 64 NIP 774-101-84-16		inż. Maciej Węzorkowski upr. geodezyjna 20101 Podpis nieczytelny Płock 18.07.2016

STAROSTA PŁOCKI
ZATWIERDZA
Załącznik do decyzji
nr 1050/2016
z dnia 13.10.2016

Z up. STAROSTY
Marek Kaminowski
mgr inż. Marek Kaminowski
Kierownik Biura Budownictwa
w Wydziale Architektury i Budownictwa

ZA ZGODNOŚĆ
Z ORYGINAŁEM

Teresa Strzelecka
inż. urządzeń sanitarnych
w zakresie sieci i inst. sanitarnych
upr. projektowe nr 5/90, 82/84

LEGENDA:

- Projektowana budowa sieci kanalizacji sanitarnej Ø 400 PVC-U
- Projektowana studnia kanalizacji sanitarnej Ø1200
- Zakres opracowania
- Linie rozgraniczające

Teresa Strzelecka
inż. urządzeń sanitarnych
w zakresie sieci i inst. sanitarnych
upr. projektowe nr 5/90, 82/84

Nie wyklucza się istnienia w terenie urządzeń podziemnych nie wykazanych na mapie, które nie zostały odnalezione podczas wykonywania inwentaryzacji geodezyjnych, lub nie zostały zgłoszone do inwentaryzacji przed zasypaniem

WEGA s.c.		USŁUGI PROJEKTOWE I INWESTYCYJNE T. J. Strzelecy 09 - 410 PŁOCK ul. GEN. ANDERSA 26 tel./fax (024) 283-20-41	
OBIEKT: Sieć kanalizacji sanitarnej w ul. Baśniowej i ul. Sezamowej w Słupnie dz. o nr ew. 282/3, 287/4, 288/9, 288/113, 289/3, 290, 294/12, 296/4, 296/6, 297/8, 297/10, 301/50			
INWESTOR: Gmina Słupno ul. Miszewska 8a 09-472 Słupno		BRANŻA: sanitarna	
TEMAT: Wymiana kolektora sanitarnego w ulicy Baśniowej na odcinku od ul. Żeglarskiej do ulicy Smocznej w Słupnie			
RYSUNEK: Projekt zagospodarowania terenu			
OPRACOWAŁA: inż. Milena Gadomska	PROJEKTOWAŁA: inż. Teresa Strzelecka Upr. nr 5/90, 82/84 w zakresie sieci i instalacji sanitarnych	SPRAWDZIŁA: inż. Henryka Kamińska Upr. nr 100/85 w zakresie sieci i instalacji sanitarnych	
DATA: Sierpień 2016	SKALA: 1:500	NR RYS: 1	



WARSZAWSKA

MLYNARSKA

CALINECZKI

BASNOWA

S1 66.50
64.56

S2 66.50
64.57

S3 66.40
64.47

S4 66.36
64.37

S6 66.27
64.28

S6 65.95
64.21

S7 65.70
64.11

SEZAMOWA

D400PVC-U
L=30.00m 1:2.5%

D400PVC-U
L=43.50m 1:2.3%

D400PVC-U
L=43.00m 1:2.5%

D400PVC-U
L=40.00m 1:2.5%

D400PVC-U
L=49.00m 1:2.5%

D400PVC-U
L=51.00m 1:2.5%



rz. Słupimka

ZUD : GGN-III. 6630.403.2016
Data wpływu : 2016-07-29
Data zlecenia: 2016-07-29
Data posiedzenia: 2016-08-03

Projektant:
Wega
Usługi Projektowe i Inwestycyjne T. i J. Strzeleccy s.c.
09-410 Płock
Andersa 26

Wnioskodawca:
Wega
Usługi Projektowe i Inwestycyjne T. i J. Strzeleccy s.c.
09-410 Płock
Andersa 26

Inwestor:
Gmina Słupno
09-472 SŁUPNO
Miszewska 8a

Temat: sieć kanalizacji sanitarnej

Znak pisma:---

ZUD na terenie gminy: 647 SŁUPNO

lokalizacja: Słupno 282/3,287/4,288/113,288/114,296/4

Sporządził: Karolina Bereszczyńska







STAROSTWO POWIATOWE w PŁOCKU
Wydział Geodezji i Gospodarki Nieruchomościami
Ośrodek Dokumentacji Geodezyjno-Kartograficznej
09-400 Płock, ul. Bielska 59

Za zgodność z oryginałem

z up. STAROSTY


inż. Ewa Miszczyńska
Kierownik Ośrodka Dokumentacji
Geodezyjno-Kartograficznej

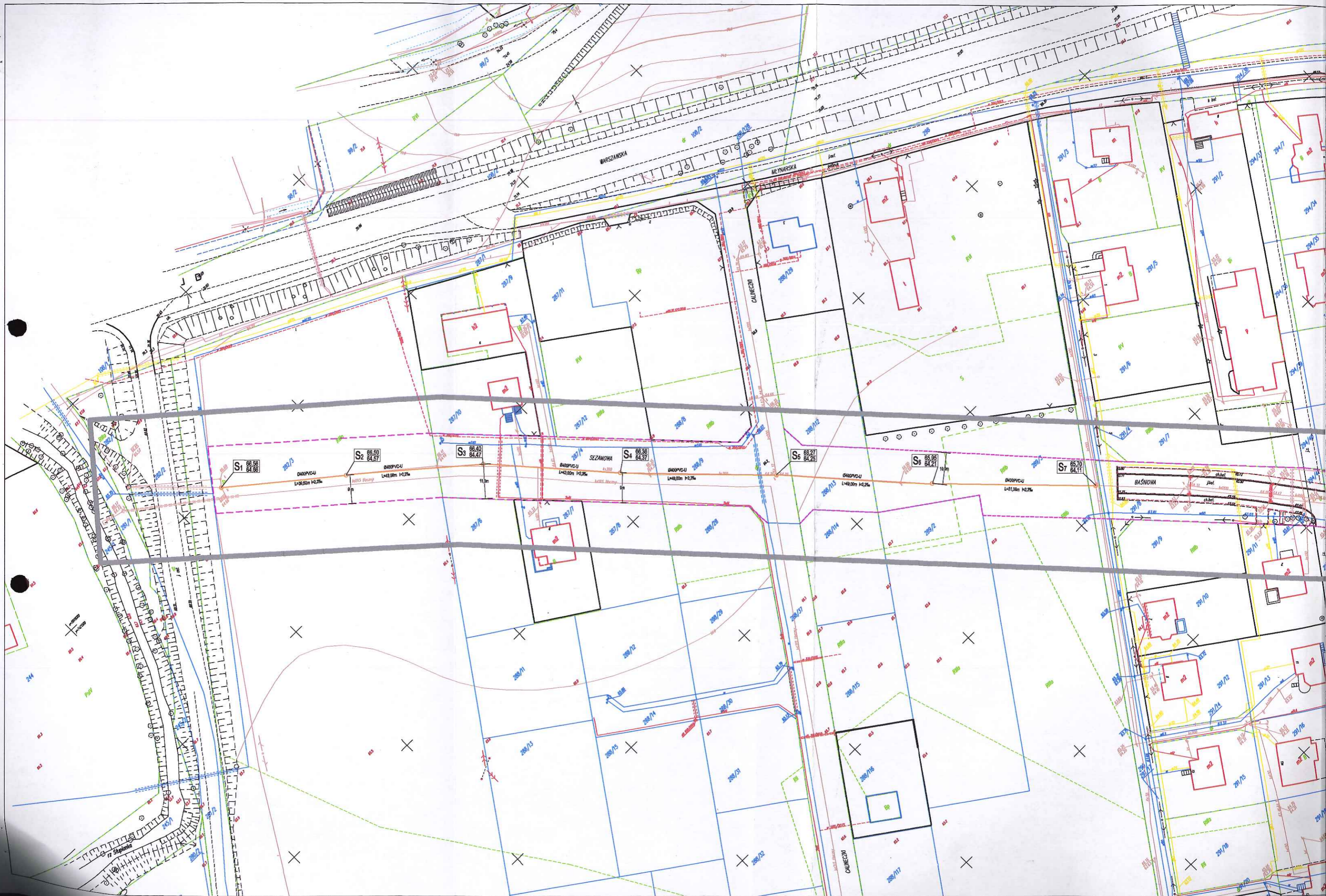
STANOWISKA UCZESTNIKÓW NARADY KOORDYNACYJNEJ
GGN-III.6630.403.2016

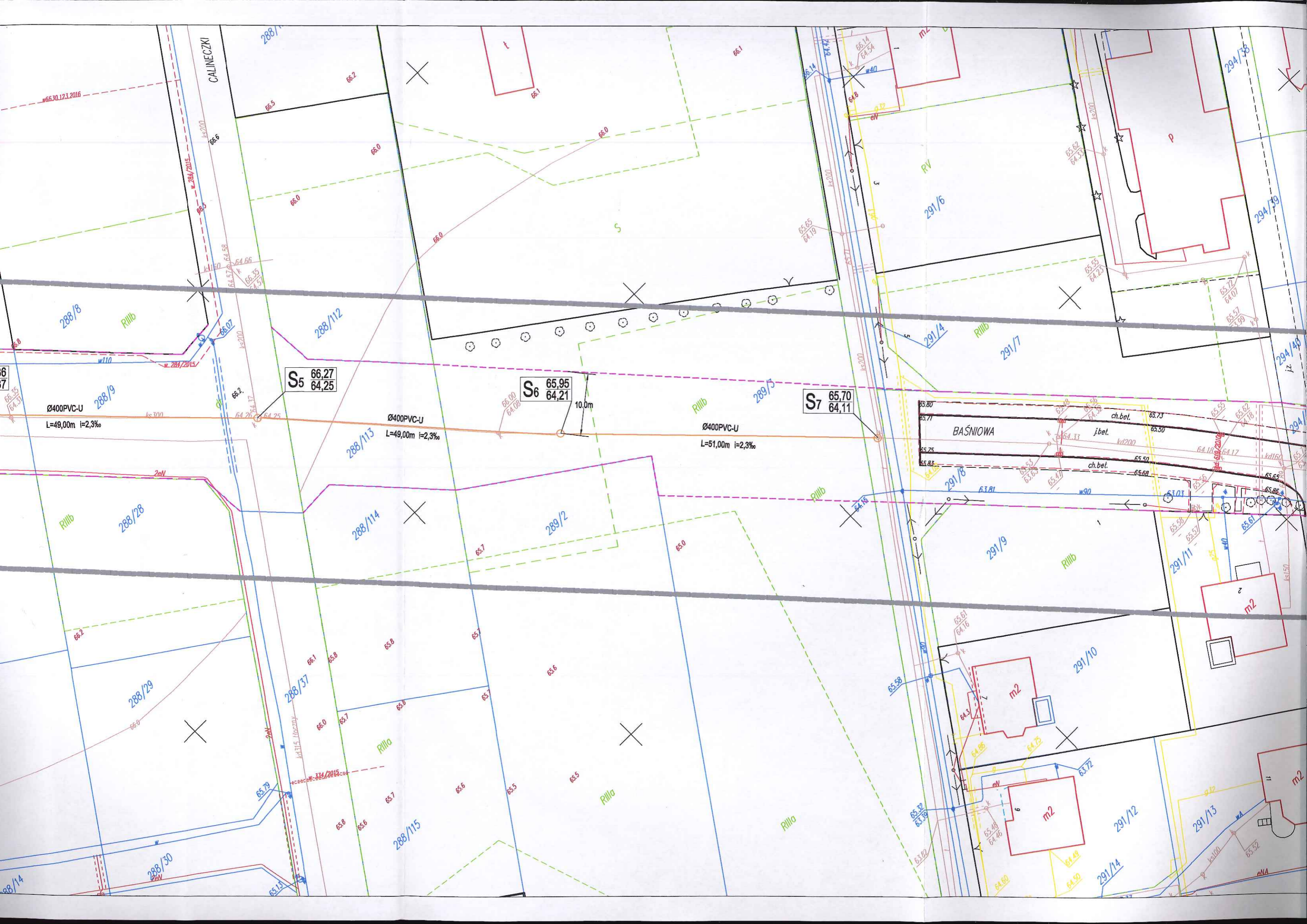
Lp.	Nazwa Instytucji	Uwagi uzgadniającego	Podpis uzgadniającego
1	Przewodniczący narady koordynacyjnej	Uzgodniono pozytywnie	
2	Wydział Architektury i Budownictwa	Stwierdza się skrzyżowanie projektowanych elementów z innymi istniejącymi sieciami uzbrojenia terenu. Przewidzieć ich wzajemne zabezpieczenie.	
3	Powiatowy Inspektorat Nadzoru Budowlanego		
4	Zarząd Dróg Powiatowych		
5	Mazowiecki Zarząd Dróg Wojewódzkich		powiadomiony - nie stawił się
6	Wydział Środowiska i Rolnictwa		powiadomiony - nie stawił się
7	Wojewódzki Zarząd Melioracji i Urządzeń Wodnych w Warszawie Oddział w Płocku		
8	PERN "Przyjaźń" S.A.		powiadomiony - nie stawił się
9	ENERGA OPERATOR S.A.	Prace ziemne w miejscach zbliżeń i skrzyżowań z istniejącą siecią energetyczną prowadzić ręcznie, i pod nadzorem pracownika ENERGA-OPERATOR S.A. Płock ul. Wyszogrodzka 106. Sieć energetyczną zabezpieczyć przed uszkodzeniem rurami osłonowymi. Przed zasypaniem zgłosić do odbioru.	
10	ENERGA OŚWIETLENIE Sp.z o.o.	STAROSTWO POWIATOWE w PŁOCKU Wydział Geodezji i Gospodarki Nieruchomościami Ośrodek Dokumentacji Geodezyjno-Kartograficznej 09-400 Płock, ul. Bielska 59	powiadomiony - nie stawił się
11	Orange Polska S.A.	Za zgodność z oryginałem	powiadomiony - nie stawił się

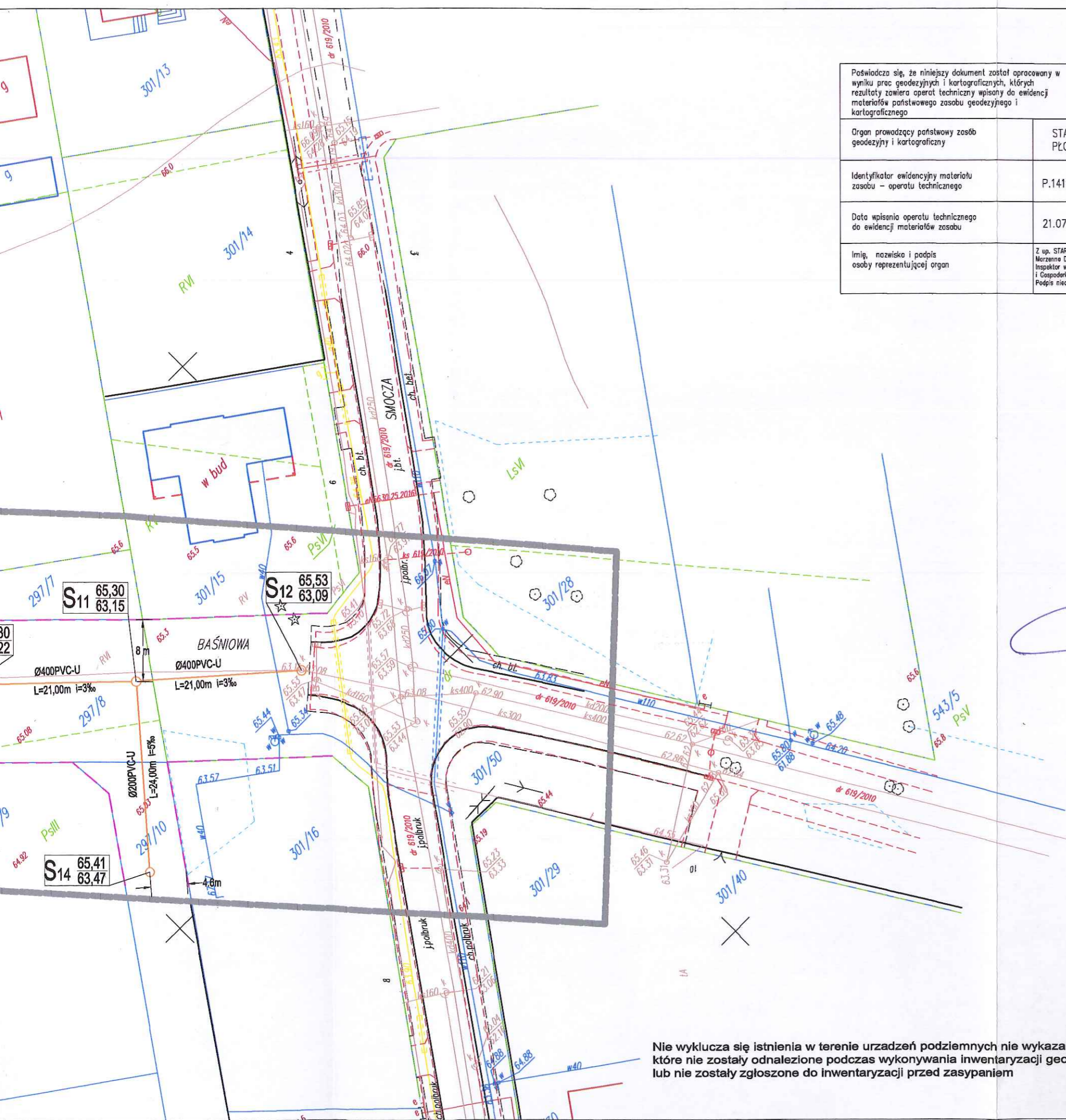
z up. STAROSTY

Inż. Ewa Miszczyńska
Kierownik Ośrodka Dokumentacji
Geodezyjno-Kartograficznej

12	Polska Spółka Gazownictwa Sp.z o.o.	STAROSTWO POWIATOWE w PŁOCKU Wydział Geodezji i Gospodarki Nieruchomościami Ośrodek Dokumentacji Geodezyjno-Kartograficznej 09-400 Płock, ul. Bielska 59	
13	Gmina Słupno		
14	G.D.D.K. i A.	Za zgodność z oryginałem	powiadomiony - nie stawił się
15	Wega Usługi Projektowe i Inwestycyjne T.J.Strzeleccy s.c.	z up. STAROSTY Inż. Ewa Miszczyńska Kierownik Ośrodka Dokumentacji Geodezyjno-Kartograficznej	powiadomiony - nie stawił się







Poświadczam, że niniejszy dokument został opracowany w wyniku prac geodezyjnych i kartograficznych, których rezultaty zawiera operat techniczny wpisany do ewidencji materiałów państwowego zasobu geodezyjnego i kartograficznego	
Organ prowadzący państwowy zasób geodezyjny i kartograficzny	STAROSTA PŁOCKI
Identyfikator ewidencyjny materiału zasobu - operatu technicznego	P.1419.2016.2372
Data wpisania operatu technicznego do ewidencji materiałów zasobu	21.07.2016
Imię, nazwisko i podpis osoby reprezentującej organ	Z up. STAROSTY Morzenna Dorota Chyczewska Inspektor w Wydziale Geodezji i Gospodarki Nieruchomościami Podpis nieczytelny

MAPA DO CELÓW PROJEKTOWYCH		
Nr ewidencyjny zgłoszenia pracy geodezyjnej	6640.2444.2016	
Niejsowość	Słupno	
Jednostka ewidencyjna	identyfikator	141912_2
	nazwa	Słupno
Obręb ewidencyjny	identyfikator	0017
	nazwa	Słupno
Skala mapy	1 : 500	
Arkusze mapy	mapa numeryczna	
Nazwa układu współrzędnych	prostokątnych płaskich	2000
	wysokości	Kransstad 60
Oznaczenie granic obszaru, który był przedmiotem aktualizacji	-----	
Oznaczenia i informacje o służebnościach gruntowych mających wpływ na zagospodarowanie gruntów zlokalizowanych w granicach projektowanej inwestycji	nie dotyczy	
Oznaczenie konturu użytku gruntowego, który nie jest ujawniony w bazie danych ewidencji gruntów i budynków	brak	
Pracownia Usług Geodezyjnych "AZYMUT"	GEODETA UPRAWNIONY inż. Maciej Węczorkowski upr. geodezyjna 20101 Podpis nieczytelny Płock 18.07.2016	

STAROSTA PŁOCKI
ZATWIERDZA
Załącznik do decyzji
nr 1050/2016
z dnia 13.10.2016r.

Z up. STAROSTY
Marek K...
mgr inż. Marek K...
Kierownik Referatu Budownictwa
w Wydziale Architektury i Budownictwa

ZA ZGODNOŚĆ
Z ORYGINAŁEM

Teresa Strzelecka
inż. urządzeń sanitarnych
w zakresie sieci i inst. sanitarnych
upr. projektowe nr 5/90, 82/84

LEGENDA:

- Projektowana budowa sieci kanalizacji sanitarnej Ø 400 PVC-U
- Projektowana studnia kanalizacji sanitarnej Ø1200
- Zakres opracowania
- Linie rozgraniczające

Teresa Strzelecka
inż. urządzeń sanitarnych
w zakresie sieci i inst. sanitarnych
upr. projektowe nr 5/90, 82/84

Nie wyklucza się istnienia w terenie urządzeń podziemnych nie wykazanych na mapie, które nie zostały odnalezione podczas wykonywania inwentaryzacji geodezyjnych, lub nie zostały zgłoszone do inwentaryzacji przed zasypaniem

WEGA S.C.		USŁUGI PROJEKTOWE I INWESTYCYJNE T. J. Strzelecy 09 - 410 PŁOCK UL. GEN. ANDERSA 26 tel./fax (024) 283-20-41	
OBIEKT: Sieć kanalizacji sanitarnej w ul. Baśniowej i ul. Szamowej w Słupnie dz. o nr ew. 282/3, 287/4, 288/9, 288/113, 289/3, 290, 294/12, 296/4, 296/6, 297/8, 297/10, 301/50			
INWESTOR: Gmina Słupno ul. Młszewska 8a 09-472 Słupno		BRANŻA: sanitarna	
TEMAT: Wymiana kolektora sanitarnego w ulicy Baśniowej na odcinku od ul. Żeglarskiej do ulicy Smocznej w Słupnie			
RYSUNEK: Projekt zagospodarowania terenu			
OPRACOWAŁA: Inż. Milena Gadomska	PROJEKTOWAŁA: inż. Teresa Strzelecka Upr. nr 5/90, 82/84 w zakresie sieci i instalacji sanitarnych	SPRAWDZIŁA: inż. Henryka Kamińska Upr. nr 100/85 w zakresie sieci i instalacji sanitarnych	
DATA: Sierpień 2016	SKALA: 1:500	NR RYS: 1	