

Słupno, dnia 22.11.2017r.

WIR.6852.P.146.2017

DECYZJA

Działając na podstawie art. 39 ust. 3 i 3a ustawy z dnia 21 marca 1985r. o drogach publicznych (tekst jednolity Dz. U. z 2015r., poz. 460 z późn. zm.) oraz art. 104 ustawy z dnia 14 czerwca 1960r. Kodeks Postępowania Administracyjnego (tekst jednolity Dz. U. z 2017r., poz. 1257) po rozpatrzeniu wniosku złożonego przez firmę **Usługi Projektowe KAT - PROJEKT Katarzyna Matyja, Nowe Boryszewo 48/20, 09-410 Płock**

ZEZWALAM

na lokalizację w pasie drogowym **drogi gminnej Nr 291213W, dz. o nr ewid. 116, 122/15 – ul. Kasztanowa w miejscowości Słupno, gmina Słupno** urządzenia infrastruktury technicznej niezwiązanej z potrzebami zarządzania drogami lub potrzebami ruchu drogowego – **budowa przyłącza kanalizacji sanitarnej do działki o nr ewid. 122/18 w miejscowości Słupno, gmina Słupno.**

Powyższe zezwolenie na lokalizację urządzenia infrastruktury technicznej w pasie drogowym zgodnie z lokalizacją naniesioną na mapie jest równoznaczne z przyznaniem inwestorowi prawa do dysponowania gruntem na cele budowlane, niezbędne do uzyskania pozwolenia na budowę lub zgłoszenia właściwemu organowi pod następującymi warunkami:

1. Dokumentację techniczną należy opracować zgodnie z ustawą z dnia 21 marca 1985r. o drogach publicznych (tekst jednolity Dz. U. z 2015r., poz.460), oraz rozporządzeniem Ministra Transportu i Gospodarki Morskiej z dnia 2 marca 1999r. w sprawie warunków technicznych jakim powinny odpowiadać drogi publiczne i ich usytuowanie (Dz. U. z 1999r., Nr 43, poz.430).
2. W przypadku konieczności przebudowy drogi, w której umieszczone jest urządzenie właściciel na własny koszt dokona przełożenia lub zabezpieczenia urządzenia, gdy okres umieszczenia tego urządzenia w pasie drogowym jest dłuższy niż 4 lata licząc od dnia wydania zezwolenia przez zarządcę drogi, zgodnie z art. 39, ust. 5, pkt. 2 ustawy o drogach publicznych jak również poniesie koszty żądanych przez siebie ulepszeń niezależnie od okresu umieszczenia urządzenia.
3. Kwestie ewentualnych kolizji z istniejącym uzbrojeniem terenu inwestor rozwiąże we własnym zakresie. W przypadku naruszenia praw osób trzecich, spowodowanie awarii urządzeń obecnych w trakcie prowadzenia robót, wypadków lub kolizji, skutki ponosić będzie umieszczający w/w urządzenie.
4. Utrzymaniem urządzenia zajmować się będzie jego posiadacz, zgodnie z art. 39 ust. 4 ustawy o drogach publicznych.
5. Zarządca drogi zastrzega sobie możliwość zmiany warunków decyzji, a także jej wygaśnięcie w trybie art. 162 kpa ze szczególnie ważnych powodów, nie dających się przewidzieć w chwili wydania niniejszej decyzji.

6. Zezwolenie na lokalizację urządzenia w pasie drogowym wygasa, jeżeli w ciągu 2 lat od jego wydania urządzenie nie zostało wybudowane.

Inwestor przed rozpoczęciem robót budowlanych zobowiązany jest do:

1. Uzyskania pozwolenia na budowę lub zgłoszenie budowy albo wykonania robót budowlanych.
2. Uzyskanie zezwolenia zarządcy drogi na zajęcie pasa drogowego dotyczy prowadzenia robót w pasie drogowym lub umieszczenie w nim obiektu lub urządzenia.

UZASADNIENIE

Firma Usługi Projektowe KAT - PROJEKT Katarzyna Matyja, Nowe Boryszewo 48/20, 09-410 Płock, posiadająca pełnomocnictwo Nr 64/2017 z dnia 08.09.2017r. do reprezentowania Gminy Słupno, ul. Miszewska 8a, 09-472 Słupno, wystąpiła z wnioskiem o wydanie zezwolenia na lokalizację urządzenia infrastruktury technicznej niezwiązanej z potrzebami zarządzania drogami lub potrzebami ruchu drogowego w pasie drogowym drogi gminnej Nr 291213W, dz. o nr ewid. 116, 122/15 – ul. Kasztanowa w miejscowości Słupno, gmina Słupno – przyłącza kanalizacji sanitarnej do działki o nr ewid. 122/18 w miejscowości Słupno, gmina Słupno.

Decyzja została wydana zgodnie z wnioskiem strony.

POUCZENIE

1. Od niniejszej decyzji służy odwołanie do Samorządowego Kolegium Odwoławczego w Płocku za pośrednictwem Wójta Gminy Słupno w terminie 14 dni od daty otrzymania niniejszej decyzji.
2. Stronie przysługuje prawo do zrzeczenia się odwołania od niniejszej decyzji. Z dniem dostarczenia oświadczenia o zrzeczeniu się prawa do wniesienia odwołania przez ostatnią ze stron postępowania decyzja staje się ostateczna i prawomocna.
3. Skutkiem zrzeczenia się odwołania jest niemożność zaskarżenia decyzji do organu odwoławczego i wniesienia skargi do sądu administracyjnego.

Otrzymują:

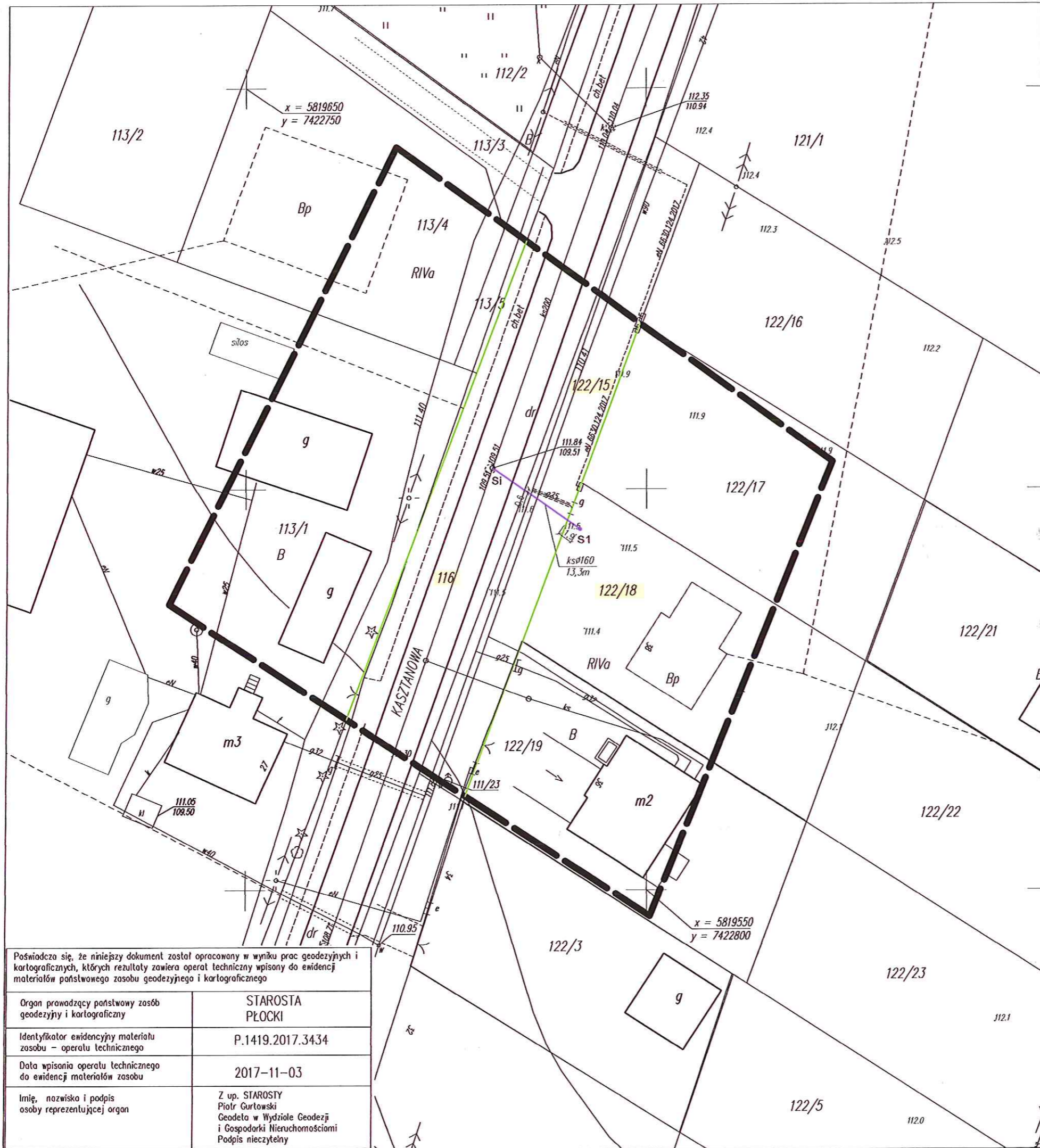
1. Usługi Projektowe KAT – PROJEKT
Katarzyna Matyja
Nowe Boryszewo 48/20
09-410 Płock
2. a/a

Z up. WÓJTA
Joanna Wereszczyńska
Naczelnik
Wydziału Inwestycji,
Infrastruktury i Rozwoju



Nie podlega opłacie skarbowej art. 3 ustawy z dnia 16 listopada 2006r. o opłacie skarbowej (tekst jednolity Dz. U. z 2015r. poz.783 z późn. zm).

Sporządziła: Beata Marszałek tel. 24/ 267-95-84



MAPA DO CELÓW PROJEKTOWYCH SKALA 1:500 7.179.11.0223, 0224 dz. 122/18		
Mapa przedstawia stan na dzień		2017.10.24
Nr ewidencyjny zgłoszenia pracy geodezyjnej		6640.3528.2017
Miejscowość		SŁUPNO
Jednostka ewidencyjna	identyfikator	141912_2
	nazwa	SŁUPNO – GMINA WEJSKA
Obręb ewidencyjny	identyfikator	141912_2, 0017
	nazwa	SŁUPNO
Nazwa układu współrzędnych	prostokątnych płaskich	2000/21
	wysokości	Kronsztadt
Oznaczenie granic obszaru, który był przedmiotem aktualizacji		linia przerywana
Oznaczenie i informacja o służebnościach gruntowych mających wpływ na zagospodarowanie gruntów zlokalizowanych w granicach projektowanej inwestycji		PL1P/00106113/3– brak wpisów w dziale III KW
Nie wykluczam istnienia w terenie urządzeń podziemnych – nie pokazanych na mapie, które nie zostały odnaleziona podczas wykonywania inwentaryzacji powykonawczych lub, które nie zostały zgłoszone do inwentaryzacji przed zasypaniem		
Uwaga: Przebieg granic na mapie do celów projektowych przyjęto w/g stanu na mapie numerycznej w dniu 2017.10.24		
Pracownia Usług Geodezyjnych Bogdan Wereszczyński 09-472 Słupno, Cekanowo, Leśna 15 tel. 24 262-74-78, 602740621 NIP 774-107-52-65		GEODETA UPRAWNIONY inż. Bogdan Wereszczyński Nr zezw. 20254 Podpis nieczytelny

Niniejsza mapa stanowi załącznik do oświadczenia/decyzji WIR. 6822 P.116.2017 z dnia 22.11.2017.

Z up. WÓJTA
Joanna Wereszczyńska
Naczelnik Wydziału Inwestycji, Inżynierii i Rozwoju



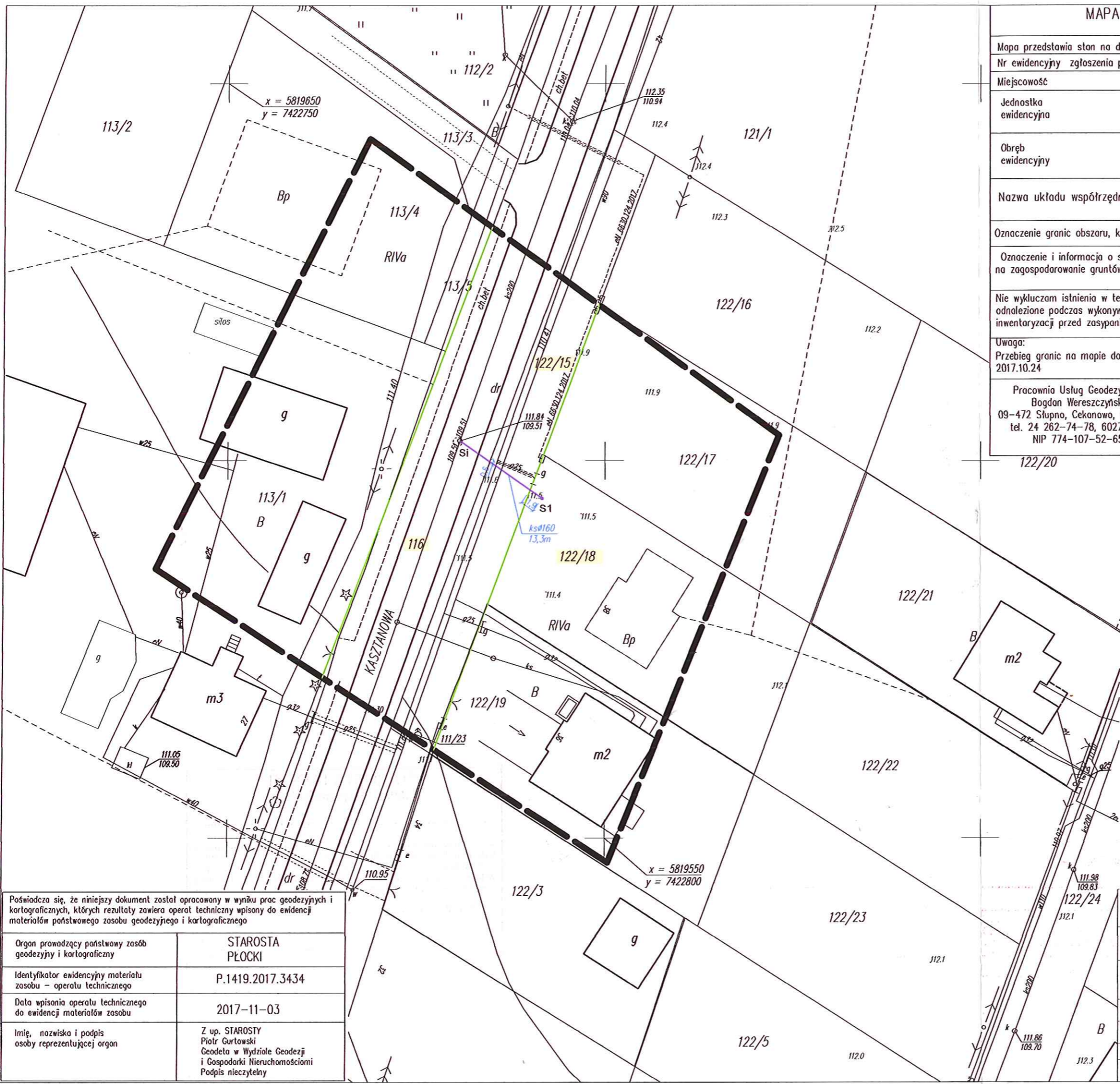
Za zgodność z oryginałem

LEGENDA:

	– proj. przyłtęcze kanalizacji
	– działka objęta inwestycją
	– linie rozgraniczające

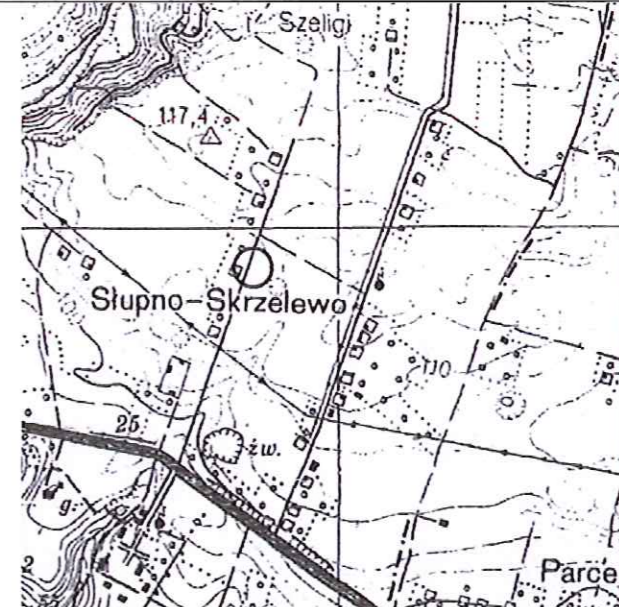
Poświadczam, że niniejszy dokument został opracowany w wyniku prac geodezyjnych i kartograficznych, których rezultaty zawiera operat techniczny wpisany do ewidencji materiałów państwowego zasobu geodezyjnego i kartograficznego	
Organ prowadzący państwowy zasób geodezyjny i kartograficzny	STAROSTA PŁOCKI
Identyfikator ewidencyjny materiału zasobu – operatu technicznego	P.1419.2017.3434
Data wpisania operatu technicznego do ewidencji materiałów zasobu	2017-11-03
Imię, nazwisko i podpis osoby reprezentującej organ	Z up. STAROSTY Piotr Gurtowski Geodeta w Wydziale Geodezji i Gospodarki Nieruchomościami Podpis nieczytelny

KAT PROJEKT			
USŁUGI PROJEKTOWE KAT-PROJEKT Katarzyna Matyja Nowe Boryszewo 48/20, 09-410 Plock, tel. 501679290 kat_projekt@op.pl; NIP: 774 229 59 68, REGON: 146077050			
INWESTYCJA:	Budowa przyłtęcze kanalizacji sanitarnej do działki nr 122/18 w Słupnie, ul. Kasztanowa, gm. Słupno		
ADRES:	JEDN. EWID.: 141912_2 SŁUPNO, OBREB: 0017 SŁUPNO, DZ. NR 122/18, 122/15, 116 ul. Kasztanowa		
INWESTOR:	GMINA SŁUPNO, UL. MISZEWSKA 8A, 09-472 SŁUPNO		
RYSUNEK NR 1.0	Projekt zagospodarowania terenu załącznik do decyzji lokalizacji w drodze		SKALA 1:500
AUTOR PROJEKTU:	NR UPRAWNIEN	PODPIS	DATA:
MGR INŻ. KATARZYNA MATYJA	MAZ/0421/P005/09		11.2017



MAPA DO CELÓW PROJEKTOWYCH SKALA 1:500
7.179.11.0223, 0224 dz. 122/18

Mapa przedstawia stan na dzień		2017.10.24
Nr ewidencyjny zgłoszenia pracy geodezyjnej		6640.3528.2017
Miejscowość		SŁUPNO
Jednostka ewidencyjna	identyfikator	141912_2
	nazwa	SŁUPNO – GMINA WIEJSKA
Obręb ewidencyjny	identyfikator	141912_2, 0017
	nazwa	SŁUPNO
Nazwa układu współrzędnych	prostokątnych płaskich	2000/21
	wysokości	Kronsztadt
Oznaczenie granic obszaru, który był przedmiotem aktualizacji		linia przerywana
Oznaczenie i informacja o służebnościach gruntowych mających wpływ na zagospodarowanie gruntów zlokalizowanych w granicach projektowanej inwestycji		PL1P/00106113/3- brak wpisów w dziale III KW
Nie wykluczam istnienia w terenie urządzeń podziemnych – nie pokazanych na mapie, które nie zostały odnalezione podczas wykonywania inwentaryzacji powykonawczych lub, które nie zostały zgłoszone do inwentaryzacji przed zasypaniem		
Uwaga: Przebieg granic na mapie do celów projektowych przyjęto w/g stanu na mapie numerycznej w dniu 2017.10.24		
Pracownia Usług Geodezyjnych Bogdan Wereszczyński 09-472 Słupno, Cekanowo, Leśna 15 tel. 24 262-74-78, 602740621 NIP 774-107-52-65		GEODETA UPRAWNIONY inż. Bogdan Wereszczyński Nr zezw. 20254 Podpis nieczytelny



LEGENDA:

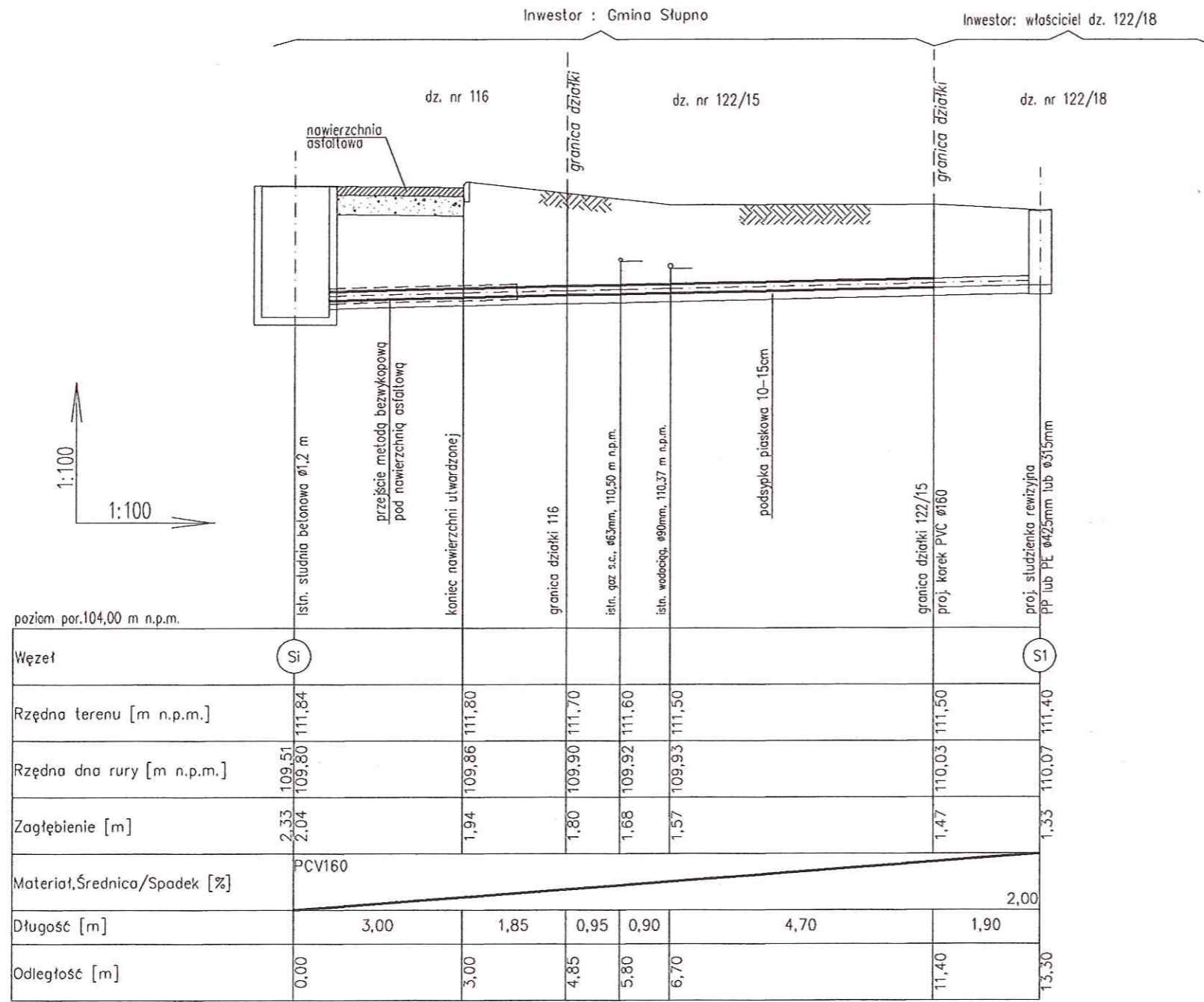
	- proj. przyłączy kanalizacji
	- działka objęta inwestycją
	- linie rozgraniczające

Za zgodność z oryginałem

Poświadczam, że niniejszy dokument został opracowany w wyniku prac geodezyjnych i kartograficznych, których rezultaty zawiera operat techniczny wpisany do ewidencji materiałów państwowego zasobu geodezyjnego i kartograficznego

Organ prowadzący państwowy zasób geodezyjny i kartograficzny	STAROSTA PŁOCKI
Identyfikator ewidencyjny materiału zasobu – operatu technicznego	P.1419.2017.3434
Data wpisania operatu technicznego do ewidencji materiałów zasobu	2017-11-03
Imię, nazwisko i podpis osoby reprezentującej organ	Z up. STAROSTY Piotr Gurtowski Geodeta w Wydziale Geodezji i Gospodarki Nieruchomościami Podpis nieczytelny

	USŁUGI PROJEKTOWE KAT-PROJEKT Katarzyna Matyja Nowe Boryszewo 48/20, 09-410 Plock, tel. 501679290 kat_projekt@op.pl; NIP: 774 229 59 68, REGON: 146077050		
INWESTYCJA:	Budowa przyłączy kanalizacji sanitarnej do działki nr 122/18 w Słupnie, ul. Kasztanowa, gm. Słupno		
ADRES:	JEDN. EWID.: 141912_2 SŁUPNO, OBRĘB: 0017 SŁUPNO, DZ. NR 122/18, 122/15, 116 ul. Kasztanowa		
INWESTOR:	GMINA SŁUPNO, UL. MISZEWSKA 8A, 09-472 SŁUPNO		
RYSUNEK NR 1.0	Projekt zagospodarowania terenu - ZUD		SKALA 1:500
AUTOR PROJEKTU:	NR UPRAWNIENIA	PODPIS	DATA:
MGR INŻ. KATARZYNA MATYJA	MAZ/0421/POOS/09		11.2017



KAT PROJEKT	USŁUGI PROJEKTOWE KAT-PROJEKT Katarzyna Matyja Nowe Boryszewo 48/20, 09-410 Plock, tel. 501679290 kat_projekt@op.pl; NIP: 774 229 59 68, REGON: 146077050		
INWESTYCJA:	Budowa przyłącza kanalizacji sanitarnej do działki nr 122/18 w Słupnie, ul. Kasztanowa, gm. Słupno		
ADRES:	JEDN. EWID.: 141912_2 SŁUPNO, OBREB: 0017 SŁUPNO, DZ. NR 122/18, 122/15, 116 ul. Kasztanowa		
INWESTOR:	GMINA SŁUPNO, UL. MISZEWSKA 8A, 09-472 SŁUPNO		
RYSUNEK NR 2	Profil podłużny kanalizacji sanitarnej	SKALA 1:100	
AUTOR PROJEKTU:	NR UPRAWNIEN	PODPIS	DATA:
MGR INŻ. KATARZYNA MATYJA	MAZ/0421/POOS/09		11.2017