



Zarząd Dróg Powiatowych w Płocku

ul. Bielska 59, 09-400 Płock

tel.: 24 267 68 39

fax.: 24 267 68 81

www.zdpplock.pl

e-mail: sekretariat@zdpplock.pl

Płock, dnia 22 lutego 2017 roku

ZDP.T.430/11/2017

Gmina Słupno
ul. Miszewska 8a
09-472 Słupno

dotyczy: skrzyżowania drogi gminnej 291214W z drogą powiatową nr 2959W Słupno - Wykowo.

W odpowiedzi na pismo z dnia 13 lutego 2017 roku, złożone przez pełnomocnika Pana Franciszka Rytwińskiego

UZGADNIAM

projekt skrzyżowania drogi gminnej 291214W z drogą powiatową nr 2959W Słupno - Wykowo przebiegającą na działkach nr ew. 47/3 oraz 47/4 w obrębie ewidencyjnym Wykowo, jednostka ewidencyjna gmina Słupno z zachowaniem następujących warunków:

1. Na czas robót w obrębie skrzyżowania należy opracować projekt czasowej organizacji ruchu.
2. Dla nowopowstałego skrzyżowania należy opracować projekty stałej organizacji ruchu (ze szczególnym uwzględnieniem przystanku na drodze powiatowej nr 2959W), który należy wprowadzić niezwłocznie po zakończeniu robót.
3. Przebudowa drogi gminnej nie może wpłynąć negatywnie na system odwodnienia pasa drogowego drogi powiatowej.

DYREKTOR
Zarządu Dróg Powiatowych
w Płocku
mgr inż. Marcin Płaszczyk

Za zgodność z
oryginałem

Otrzymują:

1. Adresat przez pełnomocnika:

Pan Franciszek Rytwiński

Usługi Projektowe s.c.

ul. Gen. Władysława Andersa 42

09-410 Płock

2. a/a.

USŁUGI PROJEKTOWE s.c.
DROGI, ULICE, ORGANIZACJA RUCHU
F. Rytwiński, L. Rytwińska - Nowak
09-410 PŁOCK, ul. Wł. Gen. Andersa 42
tel. 601-868-778, 604-445-615
NIP 774-27-49-470

P.1419.2017.236

LEGENDA

- granice działek
- granice działek drogowych drogi gminnej/obecne linie graniczne pasa drogowego
- linia podzielen
- linie graniczne pasa drogowego po podzieleniach/zakres opracowania
- linie rozgraniczające dróg
- krawędzie istniejących nawierzchni dróg, chodników, ścieżek
- sieć telekomunikacyjna
- sieć wodociągowa
- sieć energetyczna
- sieć kanalizacyjna
- - - istniejące rury ochronne
- - - projektowane rury ochronne
- krawędzie projektowanej drogi
- osieć projektowanej drogi
- pobocze projektowanej drogi
- krawędzie projektowanej ścieżki rowerowej
- projektowane zjazdy szer. 4m
- projektowane korytka ściekowe muldowe
- krawędzie projektowanego ścieku ulicznego
- projektowany zbiornik szczelny
- - - istniejący przepust
- drzewa do wycinki

ZARZĄD DRÓG POWIATOWYCH w PŁOCKU
 09-400 Płock, ul. Bielska 59
 Załącznik nr
 do pisma z dnia 22.07.2017
 znak: ZDPT.4501.MI.1017

DIREKTOR
 Zarządu Dróg Powiatowych
 w Płocku
 mgr inż. Marcin Błaszczak

Za zgodność z
 oryginałem

USŁUGI PROJEKTOWE S.C.
 DRÓGI, ULICE, ORGANIZACJA RUCHU
 F. Rytwiński, L. Rytwińska - Nowak 209/3
 10-100 PŁOCK, ul. Wł. Gen. Andersa 42
 tel. 601-868-778, 604-445-615
 NIP 774-27-49-470

Usługi Projektowe SC F. Rytwiński, L. Rytwińska-Nowak

OBIEKT Budowa drogi gminnej nr 291214W wraz ze ścieżką rowerową w miejsc. Wykowo, gm. Słupno

ZAMAWIAJĄCY Gmina Słupno

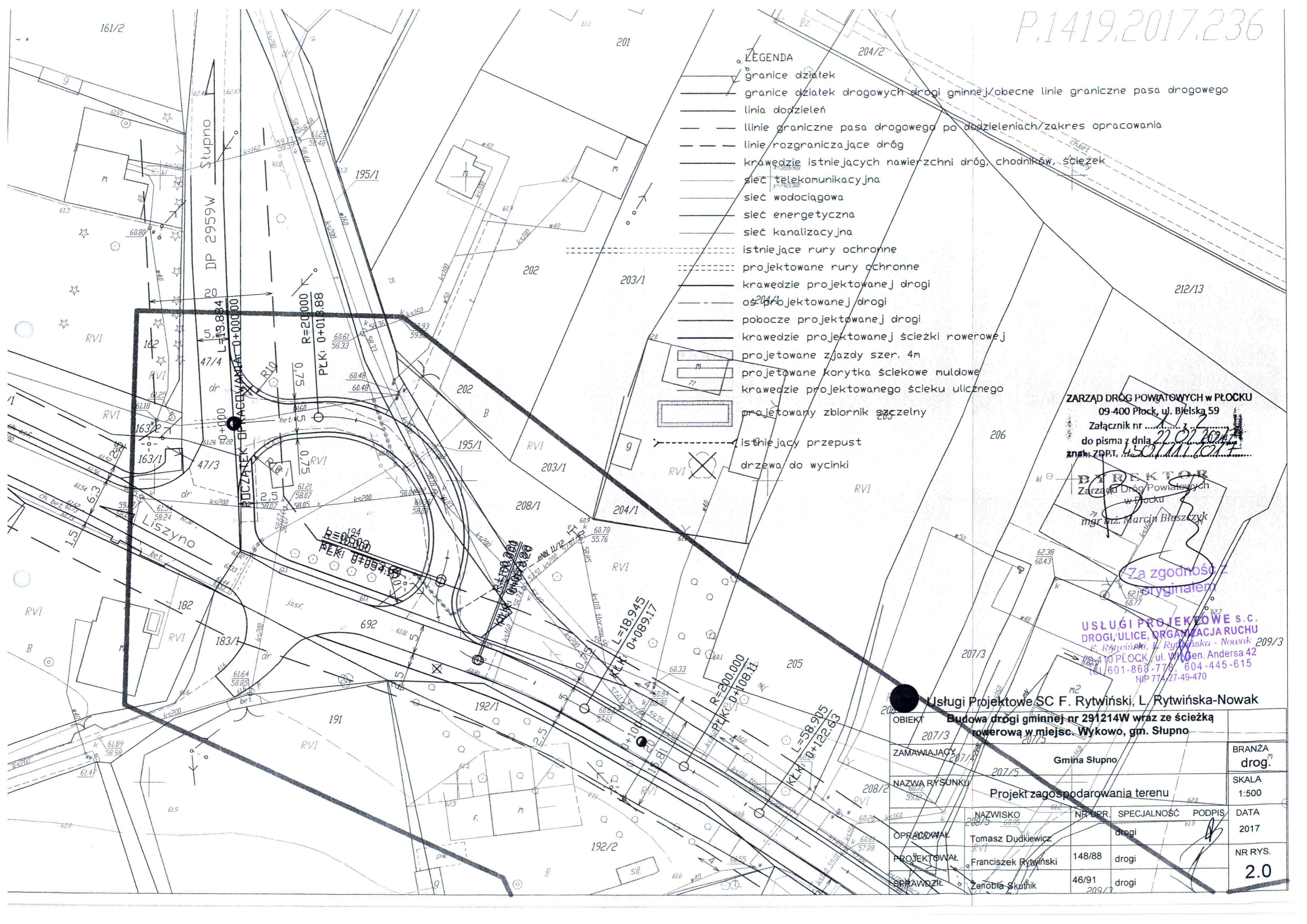
NAZWA RYSUNKU Projekt zagospodarowania terenu

OPRACOWAŁ Tomasz Dudkiewicz

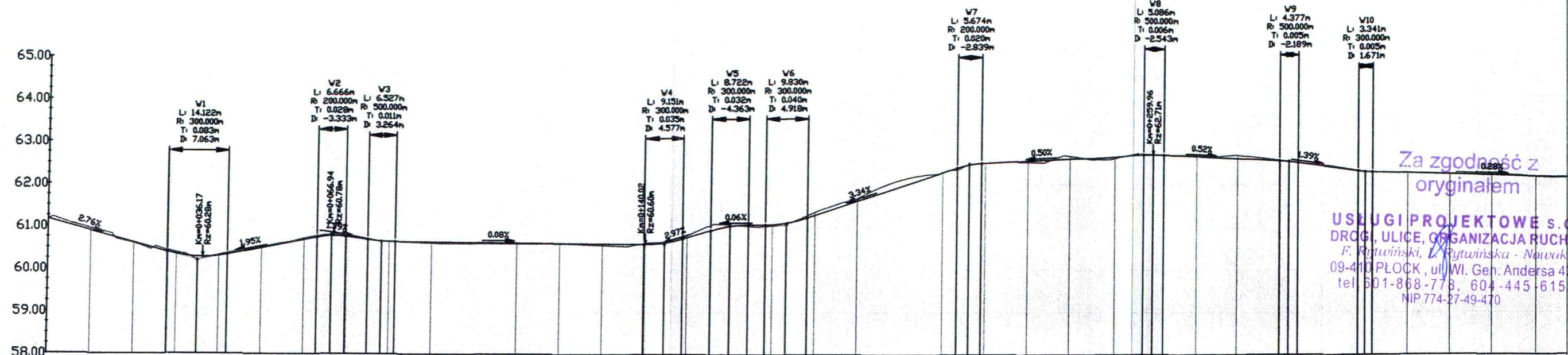
PROJEKTOWAŁ Franciszek Rytwiński

SPRAWDZIŁ Zenobia Skutnik

BRANŻA drog.
 SKALA 1:500
 DATA 2017
 NR RYS. 2.0



Stupno Wykwo
DP 2959W



POZIOM ODNIESIENIA	58.00																																																														
Rzędne niwelety	64.17	64.09	60.61	60.40	60.34	60.28	60.31	60.34	60.49	60.69	60.75	60.78	60.77	60.76	60.69	60.66	60.65	60.65	60.64	60.64	60.63	60.62	60.61	60.61	60.61	60.60	60.60	60.63	60.73	60.76	60.80	60.93	61.03	61.06	61.06	61.07	61.11	61.23	61.29	61.62	61.96	62.29	62.41	62.48	62.51	62.52	62.52	62.44	62.33	62.31	62.30	62.27	62.25	62.22	62.19								
Rzędne istniejące	64.17	64.95	60.60	60.44	60.39	60.20	60.32	60.37	60.51	60.72	60.78	60.81	60.81	60.76	60.69	60.65	60.64	60.64	60.61	60.61	60.60	60.60	60.61	60.57	60.61	60.60	60.62	60.63	60.73	60.76	60.80	60.93	61.03	61.06	61.06	61.07	61.11	61.23	61.29	61.68	62.11	62.30	62.41	62.50	62.52	62.52	62.47	62.33	62.30	62.30	62.28	62.25	62.25	62.20									
Różnice rzędnych	0.00	-0.06	0.02	-0.04	-0.04	0.08	-0.02	-0.03	-0.02	0.03	0.03	-0.03	-0.03	-0.05	-0.04	-0.02	0.01	0.00	0.00	0.03	0.03	0.02	0.01	0.04	-0.02	-0.02	-0.02	-0.02	-0.04	-0.12	-0.03	0.03	0.04	0.03	0.04	0.04	0.04	-0.05	-0.07	-0.06	-0.16	-0.01	0.05	-0.02	0.00	0.00	0.03	-0.02	-0.08	-0.01	0.00	0.00	0.00	-0.03	-0.01								
Elementy niwelety	L=27.89m i=-2.76%		R=300.00m L=14.12m		L=21.04m i=1.95%		R=200.00m L=6.67m		R=500.00m L=6.53m		L=58.37m i=-0.08%		R=300.00m L=9.15m		R=300.00m L=8.72m		R=300.00m L=9.83m		L=35.20m i=3.34%		R=200.00m L=5.67m		L=38.37m i=0.50%		R=500.00m L=5.09m		L=27.30m i=-0.52%		R=500.00m L=4.38m		L=14.11m R=300.00m L=3.31m		L=66.54m i=-0.28%																														
Elementy trasy	PROSTA L=13.88m	ŁUK POZIOMY R=20.00m L=39.76m		PROSTA L=10.00m	ŁUK POZIOMY R=10.00m L=15.73m	PROSTA L=10.00m	ŁUK POZIOMY R=100.00m L=18.97m	PROSTA L=18.94m	ŁUK POZIOMY R=200.00m L=14.52m	PROSTA L=58.91m		PROSTA L=58.91m		ŁUK POZIOMY R=50.00m L=32.56m		PROSTA L=18.28m	ŁUK POZIOMY R=250.00m L=52.69m		PROSTA L=25.21m	PROSTA L=35.07m		ŁUK																																									
Odległości	0+00	19.00	20.00	27.89	30.00	34.94	40.00	42.00	50.00	60.00	63.05	66.38	69.71	70.00	74.88	78.14	80.00	81.41	90.00	00.00	10.00	20.00	30.00	39.78	40.00	44.35	48.93	50.00	55.64	60.00	64.36	68.38	70.00	73.30	78.21	80.00	90.00	00.00	10.00	13.41	16.25	19.09	20.00	30.00	40.00	50.00	57.46	60.00	62.54	70.00	80.00	89.84	90.00	92.03	94.22	00.00	08.33	10.00	11.67	20.00	30.00	40.00	50.00
Kilometraż	0+00																			0+100																			0+200																			0+300					

LEGENDA
 — teren istniejący
 — niweleta osi drogi

ZARZĄD DRÓG POWIATOWYCH w PŁOCKU
 09-400 Płock, ul. Bielska 59
 Załącznik nr z
 do pisma z dnia 22.07.2017
 znak: ZDP.T. 15011/2017

INŻYNIER
 Zarządu Dróg Powiatowych
 w Płocku

mgr inż. Marcin Błaszczyk
 Usługi Projektowe SC F. Rytwiński, L. Rytwińska-Nowak

OBIEKT	Budowa drogi gminnej nr 291214W wraz ze ścieżką rowerową w miejsc. Wykwo, gm. Stupno					
ZAMAWIAJĄCY	Gmina Stupno			BRANŻA	drog.	
NAZWA RYSUNKU	Profil podłużny				SKALA	1:50
	NAZWISKO	NR UPR.	SPECJALNOŚĆ	PODPIŚĆ	DATA	
OPRACOWAŁ	Tomasz Dudkiewicz		drogi		2017	
PROJEKTOWAŁ	Franciszek Rytwiński	148/88	drogi		NR RYS.	
SPRAWDZIŁ	Zenobia Skutnik	46/91	drogi		3.0	

STAROSTWO POWIATOWE

ul. 09-410 PŁOCK
GGN-II.6852.11.2017

Płock, dnia 9 marca 2017 roku

Pan
Franciszek Rytwiński
Usługi Projektowe sc
ul. gen. Władysława Andersa 42
09 - 410 P Ł O C K

Starostwo Powiatowe w Płocku - Wydział Geodezji i Gospodarki Nieruchomościami odpowiadając na Pana wniosek z dnia 13 lutego 2017 roku, działając w oparciu o art. 32 ust. 2 pkt. 3 ustawy z dnia 5 czerwca 1998 roku o samorządzie powiatowym (tj. Dz. U. z 2016 r., poz. 814 ze zm.), uprzejmie informuje, że Zarząd Powiatu w Płocku na swoim posiedzeniu w dniu 8 marca 2017 roku wyraził zgodę na dysponowanie nieruchomościami na cele budowlane w zakresie realizacji inwestycji polegającej na wykonaniu budowy drogi gminnej nr 291214W wraz z ścieżką rowerową w miejscowości Wykowo na działkach nr 47/3 i 47/4, będących własnością Powiatu Płockiego, położonych w obrębie Wykowo, gm. Słupno.

Jednocześnie zobowiązuję Inwestora: Wójta Gminy Słupno po wykonaniu powyższej inwestycji do zagospodarowania części działek objętych przedmiotowymi pracami w sposób nie pogorszony niż istniejący przed rozpoczęciem tych prac.

Powyższa zgoda jest równoznaczna z przyznaniem inwestycji prawa do dysponowania ww. gruntami na cele budowlane niezbędnego do uzyskania pozwolenia na budowę lub zgłoszenia.

Otrzymują:

- 1 Adresat
- 2 GGN-II. - aa

z up. STAROSTY
inż. Leszek Majewski
Dyrektor Wydziału Geodezji
i Gospodarki Nieruchomościami
Powiatu Płockiego

Za zgodność z
oryginałem

USŁUGI PROJEKTOWE s.c.
DROGI, ULICE, ORGANIZACJA RUCHU
F. Rytwiński, L. Rytwińska - Nowak
09-410 PŁOCK, ul. W. Gen. Andersa 42
tel. 601-868-778, 604-445-615
NIP 774-27-49-470



Od Dział Dokumentacji Energetycznej

Do Usługi Projektowe s.c.
F. Rytwiński, L. Rytwińska – Nowak
ul. Andersa 42
09-410 Płock

T 24 368 81 24

Znak EOP-71MMD-000588-2017
Dot. Wydania warunków technicznych na sposób
zabezpieczenia istniejącej infrastruktury
elektroenergetycznej w związku z opracowywaną
dokumentacją, dotyczącą budowy drogi gminnej i
ścieżki rowerowej

Płock, 17-02-2017 roku

Uzgodnienie nr 16/R1/2017

Ustala się następujące ogólne warunki techniczne uzgodnienia skrzyżowania istniejącej sieci energetycznej ENERGA OPERATOR S.A. Oddział w Płocku w związku z opracowywaną dokumentacją, dotyczącą budowy drogi gminnej nr 291214W wraz ze ścieżką rowerową w miejscowości Wykowo gm. Słupno.

1. Powiadomić pisemnie o planowanym terminie rozpoczęcia robót budowlanych oraz uzgodnić harmonogram niezbędnych wyłączeń linii energetycznych na czas wykopów, z dwutygodniowym wyprzedzeniem w ENERGA OPERATOR SA Oddział w Płocku – Dział Eksploatacji p. Dariusz Sołtysiak tel. 24.368.81.53.
2. Prace budowlane wykonywane ręcznie w odległości mniejszej niż 3m od skrajnego przewodu linii nN oraz 5 m od skrajnego przewodu linii SN należy prowadzić pod nadzorem osób posiadających stosowne uprawnienia do nadzorowania tego typu prac po wcześniejszym pisemnym uzgodnieniu z ENERGA Operator S.A. Oddział w Płocku – Dział Zarządzania Eksploatacją Płock. Prace należy prowadzić zgodnie z obowiązującymi przepisami oraz Instrukcją organizacji bezpiecznej pracy przy urządzeniach elektroenergetycznych obowiązującą na terenie działania Energa Operator S.A.
3. Prace budowlane z użyciem sprzętu zmechanizowanego w odległości mniejszej niż 3 m od skrajnego przewodu linii nN oraz 5 m od skrajnego przewodu linii SN od strefy działania ww. sprzętu należy prowadzić pod nadzorem osób posiadających stosowne uprawnienia do nadzorowania tego typu prac po wcześniejszym pisemnym uzgodnieniu z ENERGA Operator S.A. Oddział w Płocku – Dział Zarządzania Eksploatacją Płock. Prace należy prowadzić zgodnie z obowiązującymi przepisami oraz Instrukcją organizacji bezpiecznej pracy przy urządzeniach elektroenergetycznych obowiązującej na terenie działania Energa Operator.
4. Prace w pobliżu linii napowietrznych SN-15kV należy wykonywać wyłącznie przy liniach wyłączonych.
5. Nie urządzać składowisk materiałów budowlanych pod liniami energetycznymi nN-0,4kV oraz SN-15kV.
6. W miejscach zbliżeń i skrzyżowań z istniejącą infrastrukturą energetyczną prace ziemne prowadzić ręcznie. Kolidujące miejsca winny być wytyczone i zlokalizowane w terenie przed przystąpieniem do robót ziemnych.

Za zgodność z
projektami

USŁUGI PROJEKTOWE S.C.
DROGI, ULICE, ORGANIZACJA RUCHU
F. Rytwiński, L. Rytwińska - Nowak
09-410 PŁOCK, ul. Wł. Gen. Andersa 42
tel. 601-868-778, 604-445-615
NIP 774-27-49-470

801 – 404 – 404

+48 58 767-43-50
płatna za połączenie zgodna z
taryfami operatora)

egon 190275904-00075
P 583-000-11-90

ENERGA-OPERATOR SA
ul. Marynarki Polskiej 130, 80-557 Gdańsk
Oddział w Płocku
ul. Wyszogrodzka 106, 09-400 Płock
operator.plock@energa.pl
energa-operator.pl

Sąd Rejonowy Gdańsk-Północ
VII Wydział Gospodarczy KRS
KRS 0000033455

nr konta: 03 1240 5282 1111 0000 4890 1404
Kapitał zakładowy/wpłacony 1 356 110 400 zł





7. Na istniejących kablach w miejscu skrzyżowań ułożyć przepusty ochronne typu Arot:
- dla kabli nN - 0,4kV - A110_PS koloru niebieskiego.
8. Prace ziemne w miejscach skrzyżowań z infrastrukturą energetyczną podlegają odbiorowi przed zasypaniem przez ENERGA OPERATOR S.A. Oddział w Płocku – Dział Eksploatacji p. Radosław Sikorski tel. 243688136.
9. Wszelkie prace inwestor wykona własnym kosztem i staraniem.
10. Po wykonaniu prac należy przedłożyć w ENERGA OPERATOR SA Oddział w Płocku dokumentację geodezyjną powykonawczą określeniem rzędnych drogi w miejscach skrzyżowań z liniami energetycznymi, rzędnych zawieszenia przewodów oraz temperatury w dniu wykonywania pomiarów w terminie 30 dni od daty odbioru robót związanych z przebudową drogi. Dokumentacja powinna zawierać również powykonawczy profil normalny drogi.
11. W przypadku podwyższenia rzędnych drogi w wyniku przeprowadzonej inwestycji i związanego z tym niezachowania normatywnych odległości niwelety od istniejących linii napowietrznych oraz braku pozytywnego uzgodnienia powyższego ze strony ENERGA OPERATOR SA Oddział w Płocku, inwestor zobowiązany będzie do pokrycia kosztów związanych z przebudową sieci energetycznej mającej na celu usunięcie kolizji powstałej w wyniku ww. przebudowy.
12. Koszty naprawy i poniesione straty, jak również utracone korzyści przez Rejon Dystrybucji Płock w efekcie uszkodzeń urządzeń energetycznych podczas wykonywania robót pokrywa Wykonawca.


Uzgodnienie traci ważność w wypadku, gdy:

1. Inwestor nie zrealizuje projektu w okresie 2 lat.
2. Dokona się zmiany projektowanych urządzeń lub ich trasy bez uzgodnienia z ENERGA – OPERATOR SA Oddział w Płocku.

Jednocześnie informujemy, że powyższe uzgodnienie dotyczy wyłącznie urządzeń elektroenergetycznych będących na majątku Energa Operator S.A. Oddział w Płocku.

Integralną część uzgodnienia stanowi projekt zagospodarowania terenu – 2 szt.

Kierownik
Działu Dokumentacji
Energetycznej Płock


Włodzimierz Wędzik

P.1419.2017.236

LEGENDA

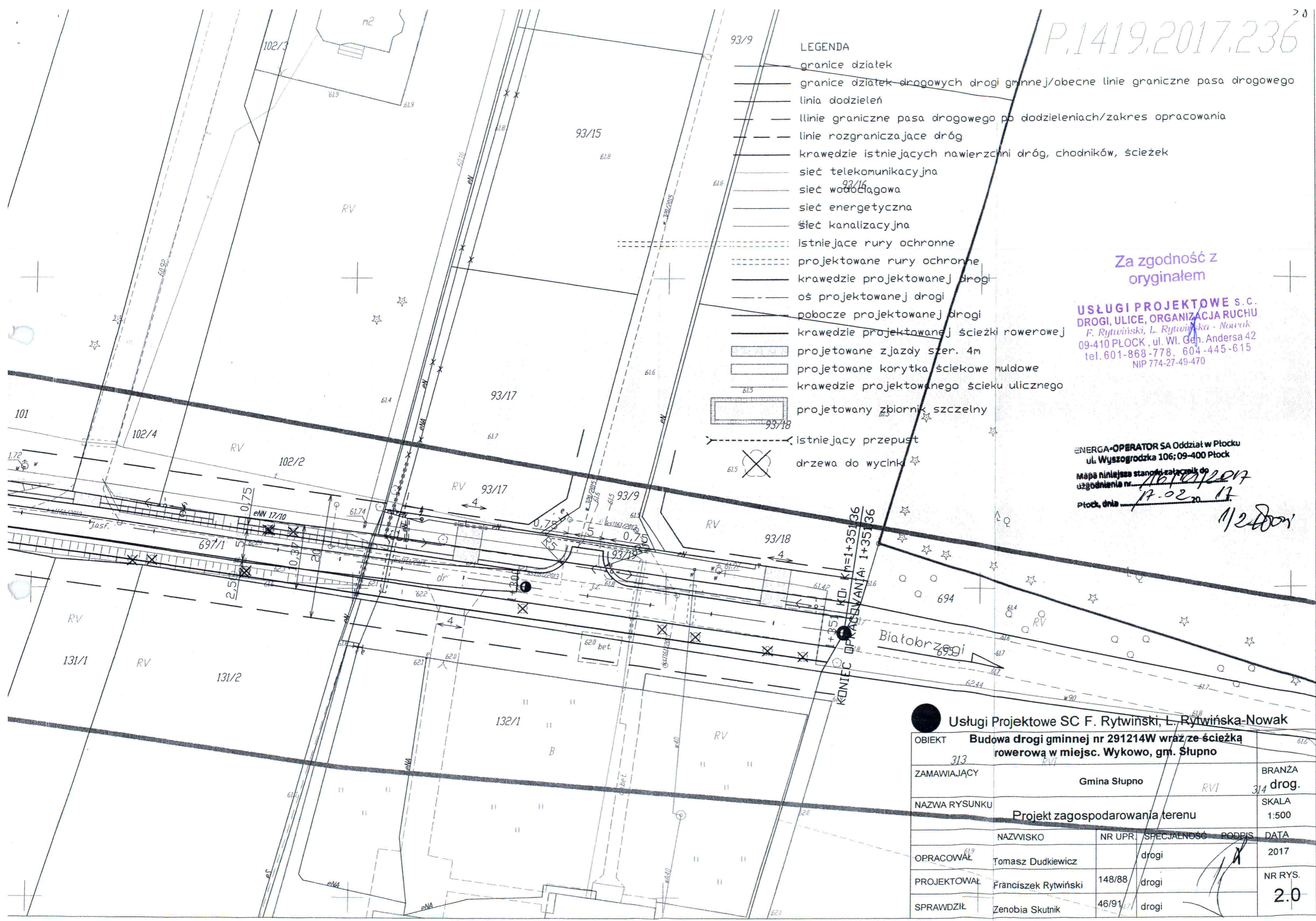
- granice działek
- granice działek drogowych drogi gminnej/obecne linie graniczne pasa drogowego
- linia dodzieleń
- linie graniczne pasa drogowego po dodzieleniach/zakres opracowania
- linie rozgraniczające dróg
- krawędzie istniejących nawierzchni dróg, chodników, ścieżek
- sieć telekomunikacyjna
- sieć wodociągowa
- sieć energetyczna
- sieć kanalizacyjna
- - - istniejące rury ochronne
- - - projektowane rury ochronne
- krawędzie projektowanej drogi
- oś projektowanej drogi
- pobocze projektowanej drogi
- krawędzie projektowanej ścieżki rowerowej
- ▭ projektowane zjazdy szer. 4m
- ▭ projektowane korytka ściekowe muldowe
- ▭ krawędzie projektowanego ścieku ulicznego
- ▭ projektowany zbiornik szczelny
- - - istniejący przepust
- ⊗ drzewa do wycinki

Za zgodność z oryginałem

USŁUGI PROJEKTOWE S.C.
DROGI, ULICE, ORGANIZACJA RUCHU
 F. Rytwiński, L. Rytwińska - Nowak
 09-410 PŁOCK, ul. Wł. Gen. Andersa 42
 tel. 601-868-778, 604-445-615
 NIP 774-27-49-470

ENERGA-OPERATOR SA Oddział w Płocku
 ul. Wyszogrodzka 106; 09-400 Płock
 Mapa niniejsza stanowi załącznik do
 uzgodnienia nr. *17-02-2017*
 Płock, dnia *17.02.2017*

1/200



Usługi Projektowe SC F. Rytwiński, L. Rytwińska-Nowak

OBIEKT	Budowa drogi gminnej nr 291214W wraz ze ścieżką rowerową w miejsc. Wykowo, gm. Słupno		
ZAMAWIAJĄCY	Gmina Słupno		BRANŻA drog.
NAZWA RYSUNKU	Projekt zagospodarowania terenu		SKALA 1:500
OPRACOWAŁ	NAZWISKO	NR UPR.	SPECJALNOŚĆ
PROJEKTOWAŁ	Franciszek Rytwiński	148/88	drogi
SPRAWDZIŁ	Zenobia Skutnik	46/91	drogi
			DATA 2017
			NR RYS. 2.0

LEGENDA

- granice działek
- granice działek drogowych drogi gminnej/obecne linie graniczne pasa drogowego
- linia podzielań
- linie graniczne pasa drogowego po podzieleniach/zakres opracowania
- - - linie rozgraniczające dróg
- krawędzie istniejących nawierzchni dróg, chodników, ścieżek
- sieć telekomunikacyjna
- sieć wodociągowa
- sieć energetyczna
- sieć kanalizacyjna
- istniejące rury ochronne
- - - projektowane rury ochronne
- krawędzie projektowanej drogi
- oś projektowanej drogi
- pobocze projektowanej drogi
- krawędzie projektowanej ścieżki rowerowej
- ▭ projektowane zjazdy szer. 4m
- ▭ projektowane korytka ściekowe muldowe
- ▭ krawędzie projektowanego ścieku ulicznego
- ▭ projektowany zbiornik szczelny
- istniejący przepust
- ⊗ drzewa do wycinki

Za zgodność z
oryginałem

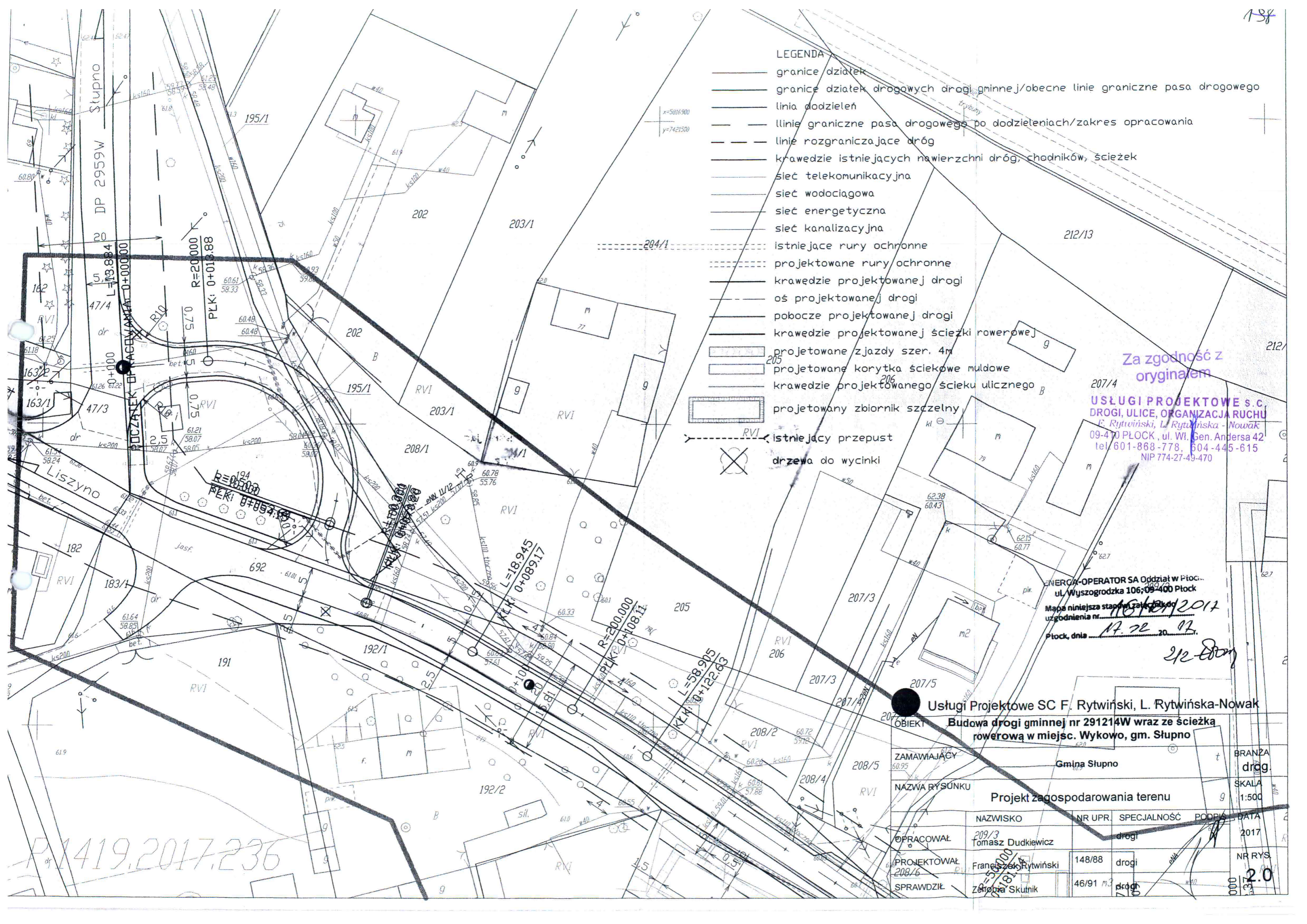
USŁUGI PROJEKTOWE S.C.
DROGI, ULICE, ORGANIZACJA RUCHU
F. Rytwiński, L. Rytwińska - Nowak
09-470 PŁOCK, ul. Wł. Gen. Andersa 42
tel. 601-868-778, 604-445-615
NIP 774-27-49-470

ENERGIA-OPERATOR SA Oddział w Płocku
ul. Wyszogrodzka 106, 09-400 Płock
Mapa niniejsza stanowi załącznik do
uzgodnienia nr. 116/10/2017
Płock, dnia 17.12.2017

Usługi Projektowe SC F. Rytwiński, L. Rytwińska-Nowak
OBIEKT Budowa drogi gminnej nr 291214W wraz ze ścieżką
rowerową w miejsc. Wykowo, gm. Słupno

ZAMAWIAJĄCY	Gmina Słupno				BRANŻA	drog
NAZWA RYSUNKU	Projekt zagospodarowania terenu				SKALA	1:500
OPRACOWAŁ	NAZWISKO	NR UPR.	SPECJALNOŚĆ	PODPIS	DATA	
PROJEKTOWAŁ	209/3 Tomasz Dudkiewicz		drogi		2017	
SPRAWDZIŁ	Franeśzek Rytwiński	148/88	drogi			NR RYS.
	Zetonia Skutnik	46/91 m.3	drogi			2.0

P1419.2017.236





Płock, dnia 28.03.2017 r.

Znak: EOŚ-1229/UC-P/MB/2017

**USŁUGI PROJEKTOWE S.C.
ul. gen. Władysława Andersa 42
09-410 Płock**

Dotyczy: budowa drogi gminnej i ścieżki rowerowej w m. Wykowo gm. Słupno.

Uzgodnienie: **UC-P/26/U/2017**

W odpowiedzi na Państwa L.dz. 14/17 z dnia 13.02.2017r. informujemy, że **opiniujemy pozytywnie** koncepcje zagospodarowania terenu związanego z budową drogi gminnej nr 291214W wraz ze ścieżką rowerową w miejscowości Wykowo gmina Słupno w zakresie kolizji z istniejącą siecią oświetleniową.

Ustala się następujące ogólne warunki techniczne skrzyżowania istniejącej sieci oświetleniowej ENERGA Oświetlenie Sp. z o.o. z projektowaną budową drogi i ścieżki rowerowej:

1. W miejscach skrzyżowań zachować normatywne odległości nawierzchni projektowanej ścieżki rowerowej od istniejącego przewodu oświetleniowego.
2. Powiadomić pisemnie o planowanym terminie rozpoczęcia robót budowlanych z co najmniej dwutygodniowym wyprzedzeniem.
3. Prace w miejscach skrzyżowań z istniejącą siecią oświetleniową podlegają odbiorowi przez ENERGA Oświetlenie Sp. z o.o. RDU Płock, ul. Kostrogaj 24. Po zakończeniu prac przed odbiorem należy dostarczyć inwentaryzację ścieżki rowerowej w miejscu skrzyżowań z siecią oświetleniową z pokazaniem rzędnych przewodów oświetleniowych i nawierzchni ścieżki rowerowej.
4. Wszelkie prace inwestor wykona we własnym zakresie i na swój koszt.

Uzgodnienie traci ważność w przypadku, gdy:

1. Inwestor nie zrealizuje projektu w okresie 2 lat.
2. Dokona się zmiany projektowanych urządzeń lub ich tras bez uzgodnienia z ENERGA-Oświetlenie Sp. z o.o.

Integralną część uzgodnienia stanowi koncepcja zagospodarowania terenu - rys.nr 2.0

Sprawę prowadzi:

Marek Burdyka

tel. 607 626 804

Kierownik
Regionalny Wydział Realizacji Usług
Andrzej Markiewicz**Za zgodność z
oryginałem**ENERGA Oświetlenie Sp. z o.o.
ul. Rzemieślnicza 17/19
81-855 Sopotkancelaria.oswietlenie@energa.pl
www.energa-oswietlenie.plSąd Rejonowy Gdańsk – Północ w Gdańsku
VIII Wydział Gospodarczy KRS
KRS 0000109164NIP 585-12-32-055
Regon 191251580Zarząd:
Piotr Meler – Prezes Zarządu
Jaromir Falandysz – Wiceprezes ZarząduPEKAO S.A., Nr rachunku: 39 1240 1239 1111 0010 1371 6803
Kapitał zakładowy: 191.621.500,00 zł**USŁUGI PROJEKTOWE s.c.**
DROGI, ULICE, ORGANIZACJA RUCHU
F. Rytwiński, L. Rybińska - Nowak
09-410 PŁOCK, ul. Wł. Gen. Andersa 42
tel. 601-868-778, 604-445-615
NIP 774-27-49-470

