


Projekt

02. 11. 2017

UCHWAŁA NR _____
RADY GMINY SŁUPNO


Marijn Zawadzka

z dnia _____

**zmieniająca uchwałę w sprawie określania przystanków komunikacyjnych
na terenie Gminy Słupno, których właścicielem lub zarządzającym jest
Gmina Słupno, udostępnionych operatorom i przewoźnikom,
ustalenia warunków i zasad oraz stawki za ich korzystanie**

Na podstawie art. 18 ust. 2 pkt 15, art. 40 ust. 2 pkt 4, art. 41 ust.1 ustawy z dnia 8 marca 1990r. o samorządzie gminnym (Dz. U. z 2017r. poz. 1875) art. 15 ust. 1 pkt 6 i ust. 2 ustawy z dnia 16 grudnia 2010r. o publicznym transporcie zbiorowym (Dz. U. 2016r. poz.1867¹) Rada Gminy uchwała co następuje:


§ 1. Rada Gminy w Słupnie dokonuje zmiany Uchwały Nr 246/XXVI/13 z dnia 26 kwietnia 2013r. Rady Gminy w Słupnie w sprawie określania przystanków komunikacyjnych na terenie Gminy Słupno, których właścicielem lub zarządzającym jest Gmina Słupno, udostępnionych operatorom i przewoźnikom, ustalenia warunków i zasad oraz stawki za ich korzystanie, w ten sposób, że dotychczasową treść załącznika Nr 1 do uchwały Nr 246/XXVI/13 z dnia 26 kwietnia 2013r. Rady Gminy w Słupnie zastępuje się treścią załącznika Nr 1 do niniejszej uchwały.

§ 2. Wykonanie uchwały powierza się Wójtowi Gminy Słupno.

§ 3. Uchwała wchodzi w życie po upływie 14 dni od dnia jej ogłoszenia w Dzienniku Urzędowym Województwa Mazowieckiego.


¹ Zmiany tekstu jednolitego wymienionej ustawy zostały ogłoszone w Dz. U z 2016 poz. 1920, 1954, oraz Dz. U z 2017r. poz. 730, 60

INSPEKTOR
05. DZIAŁALNOŚCI GOSPODARCZEJ


Iwona Dripczewska

NACZELNIK
Wydziału Inwestycji,
Infrastruktury i Rozwoju


Joanna Wereszczyńska


Marijn Zawadzka

Uzasadnienie


W uchwale zmieniającej uchwałę w sprawie określania przystanków komunikacyjnych na terenie Gminy Słupno, których właścicielem lub zarządzającym jest Gmina Słupno, udostępnionych operatorom i przewoźnikom, ustalenia warunków i zasad oraz stawki za ich korzystanie, zmianie ulega jedynie wykaz przystanków komunikacyjnych ujęty w Załączniku Nr 1. Pozostałe warunki i zasady korzystania z przystanków komunikacyjnych na terenie Gminy Słupno nie ulegają zmianie.

Zmiany w Załączniku Nr 1 – wykaz przystanków komunikacyjnych, których właścicielem lub zarządcą jest Gmina Słupno polegają na:


1. dodaniu do aktualnego wykazu dwóch nowych przystanków komunikacyjnych przy drodze gminnej Nr 291214W w m. Borowiczki-Pieńki – nr przystanku 66 i 57 (Borowiczki-Pieńki Łąkowa).

W związku z usprawnieniem transportu zbiorowego ustanowienie nowych ogólnodostępnych przystanków w m. Borowiczki–Pieńki spełni oczekiwania mieszkańców w zakresie ułatwienia dostępu do komunikacji na terenie Gminy Słupno.

W związku z powyższym wymagane jest podjęcie uchwały zmieniającej zapisy w Załączniku Nr 1.

Wójt

Marek Zawadka

NACZELNIK
Wydziału Inwestycji,
Infrastruktury i Rozwoju


Joanna Wereszczyńska

WYKAZ PRZYSTANKÓW KOMUNIKACYJNYCH KTÓRYCH WŁAŚCIELELEM LUB ZARZADCĄ JEST GMINA SŁUPNO

Ip	nr drogi	przebieg drogi	Nazwa przystanku komunikacyjnego	lokalizacja przystanku		numer przystanku	
				kilometraż drogi	strona drogi		
1			Nowe Gulczewo	Wyszogrodzka	0+020	P	12
2			Nowe Gulczewo	Wyszogrodzka	0+030	L	11
3			Nowe Gulczewo	Sobieskiego	0+650	P	14
4			Nowe Gulczewo	Sobieskiego	0+640	L	13
5			Nowe Gulczewo	Kasztelańska	1+040	P	16
6			Nowe Gulczewo	Kasztelańska	1+050	L	15
7			Nowe Gulczewo	Ruciana	1+610	L	17
8	291203W	granica miasta Płock - Nowe Gulczewo	Nowe Gulczewo	Ruciana	1+620	P	18
9			Nowe Gulczewo	Ketlinga	0+460	L	19
10			Nowe Gulczewo	Ketlinga	0+470	P	20
11			Gulczewo	Gulczewo	0+850	L	21
12	291202W	Boryszewo Nowe droga powiatowa nr 2940W	Gulczewo	Gulczewo	0+860	P	22
13			Stare Gulczewo	Stare Gulczewo	0+005	P	12
14			Stare Gulczewo	Stare Gulczewo	0+020	L	11
15			Stare Gulczewo	Remiza	0+600	P	14
16			Stare Gulczewo	Remiza	0+610	L	13
17			Miroslaw	Skrzyżowanie	1+140	P	16
18	291204W	Stare Gulczewo- Miroslaw	Miroslaw	Skrzyżowanie	1+150	L	15
19			Cekanowo	Mazowiecka	1+140	P	12
20	291205W	Cekanówek-Piotrowo	Cekanowo	Mazowiecka	1+150	L	11
21			Cekanowo	Królewska	0+300	L	13
22			Cekanowo	Królewska	0+310	P	14

23			Cekanowo	Remiza		0+700	P	16
24			Cekanowo	Remiza		0+690	L	15
25			Cekanowo	GOK		1+150	P	18
26			Cekanowo	GOK		1+140	L	17
27			Cekanowo	Lazurowa		1+970	P	20
28	291209W		Cekanowo	Lazurowa		1+960	L	19
29	bez nr		Cekanowo	Plebanka		1+480	P	12
30			Cekanowo	Wiejska		0+102	P	60
31	291603W		Cekanowo	GOK		1+070	P	62
32			Słupno	Kalinowa		5+120	P	22
33			Słupno	Kalinowa		5+110	L	21
34			Słupno	Jasna		5+740	P	24
35	291209W		Słupno	Jasna		5+730	L	23
36			Słupno	GOPS		3+240	L	11
37	291212W	Borowiczki-Słupno	Słupno	GOPS		3+250	P	12
38			Słupno	Bociania		1+060	P	14
39	291222W	Liszyno-Słupno	Słupno	Bociania		1+050	L	13
40			Słupno	Zajazd		bez kilometrażu	P	12
41	działka 406/4	ul. Miszewska	Słupno	Zajazd		bez kilometrażu	L	11
42			Słupno	Bajkowa		0+180	P	46
43			Słupno	Bajkowa		0+170	L	43
44			Słupno	Smocza		0+670	P	48
45			Słupno	Smocza		0+660	L	45
46	291223W	Słupno-ul. Młynarska	Słupno	Młynarska, Pętla		1+200	P	50
47	działka 71/1	ul. Kościelna	Słupno	Szkoła		bez kilometrażu	P	12
48			Szeligi	Pętla		0+000	P	12
49	291239W	Szeligi - Barcikowo	Szeligi	Pętla		0+000	L	11
50			Mijakowo	Skrzyżowanie		0+720	P	14
51	291239W	Szeligi - Barcikowo	Mijakowo	Skrzyżowanie		0+710	L	13

52	291210W	droga powiatowa Nr 2941W Mijakowo -droga powiatowa nr 2958W	Mijakowo	Mijakowo	0+670	P	14
53	291239W	Szeligi - Barcikowo	Barcikowo	Barcikowo	1+120	P	16
54	291211W	droga powiatowa 2958W- Barcikowo	Barcikowo	Barcikowo	1+730	P	18
55	291211W	-	Barcikowo	Sklep	0+310	P	20
56	dz 29	-	Święcieniec	Skrzyżowanie	1+150	P	22
57	291207W	Sambórz - Ramutowo	Sambórz	Pęta	bez kilometrażu	L	11
58	291225W	od drogi gminnej nr 7 do działki nr 115	Sambórz	Sambórz	0+790	P	16
59	291207W	od drogi powiatowej 2942W	Sambórz	Skrzyżowanie	1+077	P	18
60	291207W		Sambórz	Sambórz I	1+662	P	64
61			Borowiczki-Pieńki	Łąkowa	0+174	P	66
62			Borowiczki-Pieńki	Łąkowa	0+143	L	57
63			Borowiczki-Pieńki	Gajowa	0+410	P	15
64			Borowiczki-Pieńki	Gajowa	0+420	L	16
65			Borowiczki-Pieńki	Głęboka	0+760	L	17
66			Borowiczki-Pieńki	Głęboka	0+770	P	18
67			Borowiczki-Pieńki	Świetlica	1+280	L	19
68			Borowiczki-Pieńki	Świetlica	1+290	P	20
69	291214W	Borowiczki granica gminy- Poddębiec-Liszyno-droga powiatowa 5204W	Borowiczki-Pieńki	Wodna	2+340	P	22
70			Borowiczki-Pieńki	Wodna	2+350	L	21
71	bez nr		Borowiczki-Pieńki	Zakątek	0+540	P	24
72			Borowiczki-Pieńki	Zakątek	0+550	L	23
73			Bielino	Figurka	1+400	P	26
74			Bielino	Figurka	1+410	L	25
75			Bielino	Stacja	2+060	P	28
76		Borowiczki-Pieńki-Wykowo	Bielino	Stacja	2+050	L	27
77			Bielino	Bielino	1+150	P	52
78	bez nr	Bielino-Rydzyno	Bielino	Bielino	1+160	L	47

79			Liszyno	Spokojna	2+680	P	30
80			Liszyno	Spokojna	2+700	L	29
81			Liszyno	Dekarska	3+440	P	32
82			Liszyno	Dekarska	3+450	L	31
83			Liszyno	Jagiellońska	3+970	L	33
84			Liszyno	Jagiellońska	3+980	P	34
85			Liszyno	Szkoła	4+320	L	35
86	bez nr	Borowiczki - Pieńki - Wykowo	Liszyno	Szkoła	4+330	P	36
87			Wykowo	Las	6+100	P	38
88			Wykowo	Las	6+110	L	37
89			Wykowo	Centrum	6+520	P	40
90	bez nr	Borowiczki - Pieńki - Wykowo	Wykowo	Centrum	6+520	L	39
91			Wykowo	Wykowo	0+010	P	42
92			Wykowo	Wykowo	0+010	L	41
93			Wykowo	Świetlica	0+500	P	44
94	291232W	Wykowo-Wykowo	Wykowo	Świetlica	0+500	L	55
95			Rydzino	Figurka	1+600	P	54
96			Rydzino	Figurka	1+610	L	49
97			Rydzino	Skrzyżowanie	2+110	P	56
98			Rydzino	Skrzyżowanie	2+120	L	51
99			Rydzino	Świetlica	2+570	P	58
100			Rydzino	Świetlica	2+560	L	53
101	bez nr	Bielino-Rydzino	Rydzino	Pętla	3+500	P	30


 Joanna Wereszczyńska

NACZELNIK
 Wydziału Inwestycji,
 Infrastruktury i Rozwoju

Joanna Wereszczyńska