

Projekt

z dnia 2 czerwca 2025 r.

Zatwierdzony przez .....

**WÓJT**  
  
**Marcin Zawadka**

**UCHWAŁA NR .....  
RADY GMINY SŁUPNO**

z dnia ..... 2025 r.

**w sprawie wyrażenia woli na zawarcie porozumienia w sprawie przejęcia przez Gminę Słupno od Generalnej Dyrekcji Dróg Krajowych i Autostrad zarządzania drogami o znaczeniu lokalnym – gminnym wybudowanymi i przebudowanymi w ramach inwestycji pn.: „Rozbudowa drogi krajowej nr 62 na odcinku od ulicy Harcerskiej do granicy miasta Płocka” znajdującymi się na terenie Gminy Słupno**

Na podstawie art. 8 ust. 2 w związku z art. 18 ust 2 pkt 11 ustawy z dnia 8 marca 1990r. o samorządzie gminnym (Dz. U. z 2024 r. poz. 1465<sup>1)</sup>) oraz art. 7 ust. 1, art. 10 ust. 4 i art. 19 ust. 4 ustawy z dnia 21 marca 1985r. o drogach publicznych (Dz. U. z 2024 r. poz. 320<sup>2)</sup>) uchwala się, co następuje:

§ 1. 1. Wyraża się wolę zawarcia porozumienia w sprawie przejęcia przez Gminę Słupno od Generalnej Dyrekcji Dróg Krajowych i Autostrad zarządzania drogami o znaczeniu lokalnym – gminnym wybudowanymi i przebudowanymi w ramach inwestycji pn.: „Rozbudowa drogi krajowej nr 62 na odcinku od ulicy Harcerskiej do granicy miasta Płocka” znajdującymi się na terenie Gminy Słupno.

2. Projekt porozumienia, o którym mowa w ust. 1 wraz z załącznikami tj.

- 1) Załącznik nr 1 - Wykaz odcinków dróg (ulic) o znaczeniu lokalnym, do budowy/przebudowy w ramach inwestycji GDDKiA pn. *Rozbudowa drogi krajowej nr 62 na odcinku od ulicy Harcerskiej do granicy miasta Płocka* na terenie Gminy Słupno do przekazania Wójtowi Gminy Słupno;
- 2) Załącznik nr 2 (graficzny) - Plan sytuacyjny, będący częścią składową dokumentacji pn. „Rozbudowa drogi krajowej nr 62 na odcinku od ulicy Harcerskiej do granicy miasta Płocka”;
- 3) Załącznik nr 3 - projekt porozumienia docelowego, stanowi załącznik do niniejszej uchwały.

§ 2. Uchwała wchodzi w życie z dniem podjęcia.

**GŁÓWNY SPECJALISTA**

**DS. DRÓG**




**Marek Matusiewicz**

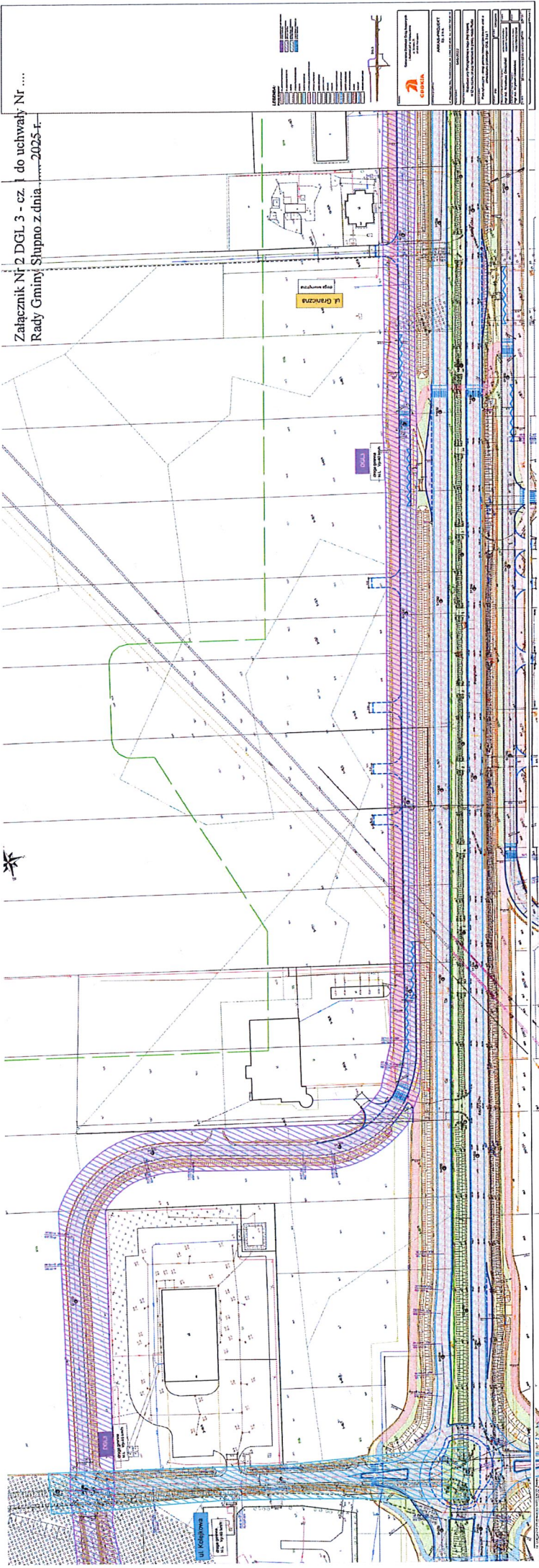
<sup>1)</sup>Zmiany tekstu jednolitego wymienionej ustawy ogłoszone zostały w Dz. U. z 2024 r., poz. 1572, poz. 1907 i poz. 1940

<sup>2)</sup>Zmiany tekstu jednolitego wymienionej ustawy ogłoszone zostały w Dz. U. z 2024 r., poz. 1222

| Lp. | Nazwa gminy | NR                                    | KM OD | KM DO | DŁUGOŚĆ [KM] | UWAGI (np. przekrój, mijanki)   | Czy droga stanowi wydłużenie drogi istniejącej czy jest nowoprojektowaną drogą | Inne  |
|-----|-------------|---------------------------------------|-------|-------|--------------|---|--|---|
| 1   | Słupno      | DGL1                                  | 0+000 | 0+849 | 0,849        | Przekrój: 2x2,75<br>Klasa techniczna drogi: L<br>Vp: 40 km/h<br>Pobocze obustronne o szer. 1,5 m.   | Nowoprojektowana droga   | Przebieg zgodny z MPZP, ustalony na radzie projektu. W km 0+686 występuje projektowany przepust P-2 pod korpusem drogi w miejscu przecięcia ciekłu dopływ spod Mirosławia. Początek stanowi połączenie z ul. Rogozińską (dr. powiatową nr 2901W). |
| 2   | Słupno      | ul. Kolejkowa (dr. gminna bez numeru) | 0+000 | 0+219 | 0,219        | Przekrój: 2x2,75<br>Klasa techniczna drogi: L<br>Vp: 40 km/h<br>Od KM 0+000 do ok. 0+052 stanowi skrzyżowanie (rondo) z DK62. Na odcinku od ok 0+052 do końca obustronne pobocze o szer. 1 m.   | Wydłużenie drogi istniejącej – ul. Kolejkowej (dr. gminnej bez numeru)         | Zgodnie z ustaleniami z rady projektu, ul. Kolejkowa została wydłużona do skrzyżowania z nowoprojektowanymi drogami DGL1 oraz DGL3.   |
| 3   | Słupno      | DGL3                                  | 0+000 | 1+406 | 1,406        | Przekrój: 2x2,75 (z poszerzeniami na łukach)<br>Klasa techniczna drogi: L<br>Vp: 40 km/h<br>Do km ok. 0+300 pobocze obustronne o szer. 1,5 m, na dalszym odcinku przekrój półuliczny ze ścieżką pieszo-rowerową po lewej stronie jezdni oraz poboczem o szer. 1,5 m po prawej stronie jezdni. Od km ok. 1+200 przekrój uliczny. | Nowoprojektowana droga   | Koniec stanowi połączenie z ul. Długą (dr. gminną nr 291205W). Na DGL3 projektowane jest 6 przystanków autobusowych.  |

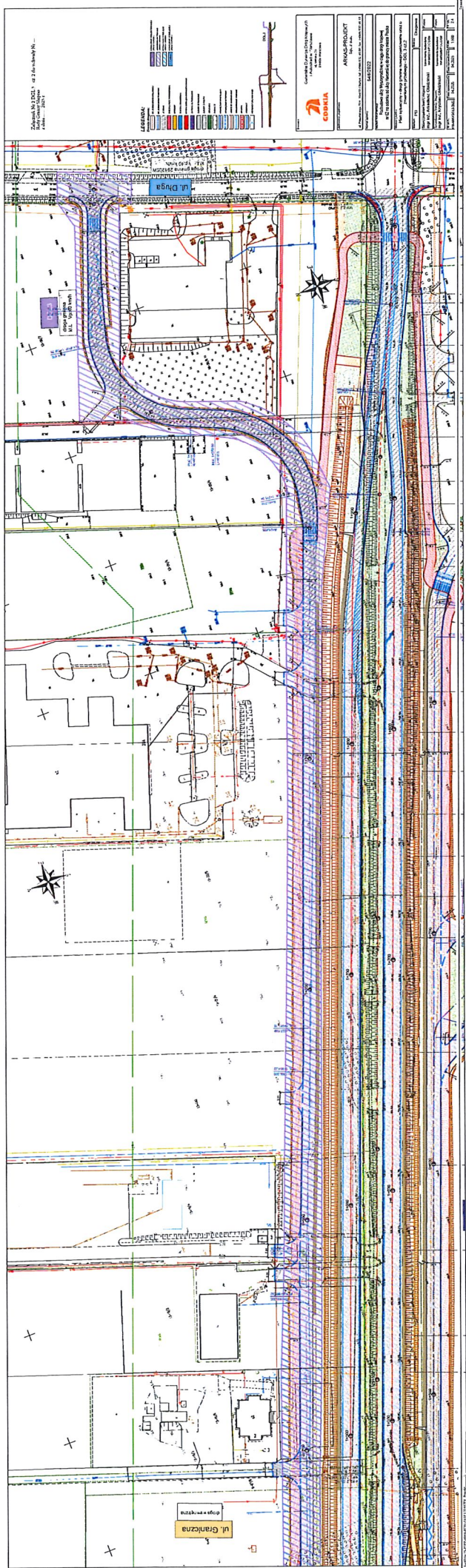






Załącznik Nr 2 DGL 3 - cz. 1 do uchwały Nr ...  
 Rady Gminy Słupno z dnia ..... 2025 r.

|   |  |
|---|--|
|   |  |
| Nazwa i adres siedziby Gminy: Gmina Słupno, ul. ...<br>NIP: ...<br>REGON: ...<br>KRS: ...<br>Sąd Rejonowy dla M. St. Warszawy, XII 0000738/2023 KRS<br>Sąd Rejonowy dla M. St. Warszawy, XII 0000738/2023 KRS |  |
| Nazwa i adres siedziby Wykonawcy: ...<br>NIP: ...<br>REGON: ...<br>KRS: ...   |  |
| Nazwa i adres siedziby Zamawiacza: ...<br>NIP: ...<br>REGON: ...<br>KRS: ...  |  |
| Nazwa i adres siedziby Projektanta: ...<br>NIP: ...<br>REGON: ...<br>KRS: ...   |  |
| Nazwa i adres siedziby Wykonawcy: ...<br>NIP: ...<br>REGON: ...<br>KRS: ...   |  |
| Nazwa i adres siedziby Zamawiacza: ...<br>NIP: ...<br>REGON: ...<br>KRS: ...  |  |
| Nazwa i adres siedziby Projektanta: ...<br>NIP: ...<br>REGON: ...<br>KRS: ...   |  |



## POROZUMIENIE

zawarte w dniu ..... 2025 r. w Warszawie pomiędzy:

**Skarbem Państwa – Generalnym Dyrektorem Dróg Krajowych i Autostrad,**  
w imieniu którego działają na podstawie pełnomocnictwa:

1. ....,
2. ....,

Oddziału Generalnej Dyrekcji Dróg Krajowych i Autostrad w Warszawie, z siedzibą  
w Warszawie przy ul. Mińskiej 25, 03-808 Warszawa,  
zwanym dalej „**GDDKiA**”

a

**Gminą Słupno** w imieniu której działa

Marcin Zawadka – **Wójt Gminy Słupno** jako organ wykonawczy Gminy oraz Zarządca  
Dróg Gminnych na obszarze Gminy Słupno,  
przy kontrasygnacie

..... - **Skarbnika Gminy Słupno**

z siedzibą przy ul. Miszewska 8a, 09-472 Słupno, NIP 7743213464.

zwaną dalej „**Gminą**”,

łącznie zwanych w dalszej części porozumienia „**Stronami**”.

działając na podstawie art. 18 ust. 2 pkt 5 ustawy z dnia 21 marca 1985 r. o drogach  
publicznych (Dz. U. 2020 poz. 470, z późniejszymi zmianami - dalej Ustawa), a także mając  
na uwadze:

- 1) art. 7 ust. 1 Ustawy;
- 2) art. 10 ust. 4 Ustawy;
- 3) art. 10 ust. 5f Ustawy;
- 4) Uchwałę Nr ..... Rady Gminy Słupno z dnia ..... 2025 r., wyrażającą wolę  
przejęcia przez Gminę Słupno od Generalnej Dyrekcji Dróg Krajowych  
i Autostrad zarządzania drogami o znaczeniu lokalnym – gminnym, w oparciu o art. 7  
ust. 1 Ustawy, wykazanymi w załącznikach do Uchwały;

Strony zawierają Porozumienie o treści:

### § 1

1. GDDKiA, działając jako Inwestor „*Rozbudowa drogi krajowej nr 62 na odcinku od ulicy  
Harcerskiej do granicy miasta Płocka*” – (dalej Inwestycja), na działkach  
ewidencyjnych, które stanowią bądź stanowiąc będą własność Skarbu Państwa na mocy  
wydanej przez właściwy organ administracji publicznej decyzji ZRID, położonych na

terenie Gminy Słupno, wybuduje lub przebuduje drogi o znaczeniu lokalnym (gminnym).

2. Gmina zobowiązuje się do przejęcia zarządzania drogami o znaczeniu lokalnym – gminnym wybudowanymi w ramach Inwestycji przez GDDKiA, tj. przejęcia zadań zarządcy drogi określonych w Ustawie.
3. Drogi o których mowa w ust. 2 wymienione są w Załączniku nr 1.
4. Przebieg dróg, o których mowa w ust. 2 i 3 zawiera Załącznik nr 2 – Plan sytuacyjny, będący częścią składową dokumentacji pn. „Rozbudowa drogi krajowej nr 62 na odcinku od ulicy Harcerskiej do granicy miasta Płocka”

## § 2

Porozumienie wchodzi w życie z dniem podpisania i obowiązuje do czasu zawarcia odrębnego Porozumienia.

## § 3

1. W sprawach nieuregulowanych w Porozumieniu zastosowanie mają odpowiednie przepisy prawa, w szczególności Kodeksu cywilnego oraz Ustawy.
2. Wszelkie zmiany Porozumienia wymagają formy pisemnej pod rygorem nieważności.
3. Porozumienie podlega ogłoszeniu przez Wójta Gminy Słupno w Dzienniku Urzędowym Województwa Mazowieckiego.
4. Porozumienie sporządzono w czterech jednobrzmiących egzemplarzach, po dwa dla każdej ze stron.
5. Załączniki stanowiące integralną część Porozumienia:
  - 1) Załącznik nr 1 - Wykaz odcinków dróg (ulic) o znaczeniu lokalnym, do budowy/przebudowy w ramach inwestycji GDDKiA pn. *Rozbudowa drogi krajowej nr 62 na odcinku od ulicy Harcerskiej do granicy miasta Płocka* na terenie Gminy Słupno do przekazania Wójtowi Gminy Słupno;
  - 2) Załącznik Nr 2 (graficzny) – Plan sytuacyjny, będący częścią składową dokumentacji pn. „Rozbudowa drogi krajowej nr 62 na odcinku od ulicy Harcerskiej do granicy miasta Płocka”;

**GDDKiA:**

**Gmina:**

.....

.....

.....

.....