

Projekt

z dnia 16 lutego 2022 r.

Zatwierdzony przez

**UCHWAŁA NR
RADY GMINY SŁUPNO**

z dnia 2022 r.

w sprawie nadania nazwy ulicy we wsi Słupno

Na podstawie art. 18 ust. 2 pkt 13 ustawy z dnia 8 marca 1990 roku o samorządzie gminnym (Dz. U. z 2021 r. poz. 1372¹⁾) Rada Gminy uchwała co następuje:

§ 1. 1. Przedłuża przebieg istniejącej ulicy Wilczej w kierunku południowym.

2. Nowo powstała ulica **Wilcza**, będąca przedłużeniem istniejącej ulicy o tej samej nazwie, położona na granicy dwóch obrębów Słupno i Szeligi, stanowi działkę oznaczoną w ewidencji gruntów i budynków nr 2/80 w Słupnie, gmina Słupno, położona równoległe do ulicy Piaski.

3. Miejsce położenia nowo powstałej ulicy określa załącznik graficzny do niniejszej uchwały.


§ 2. Uchwała wchodzi w życie po upływie 14 dni od dnia ogłoszenia w Dzienniku Urzędowym Województwa Mazowieckiego.

WOJT

Marcin Zawadka

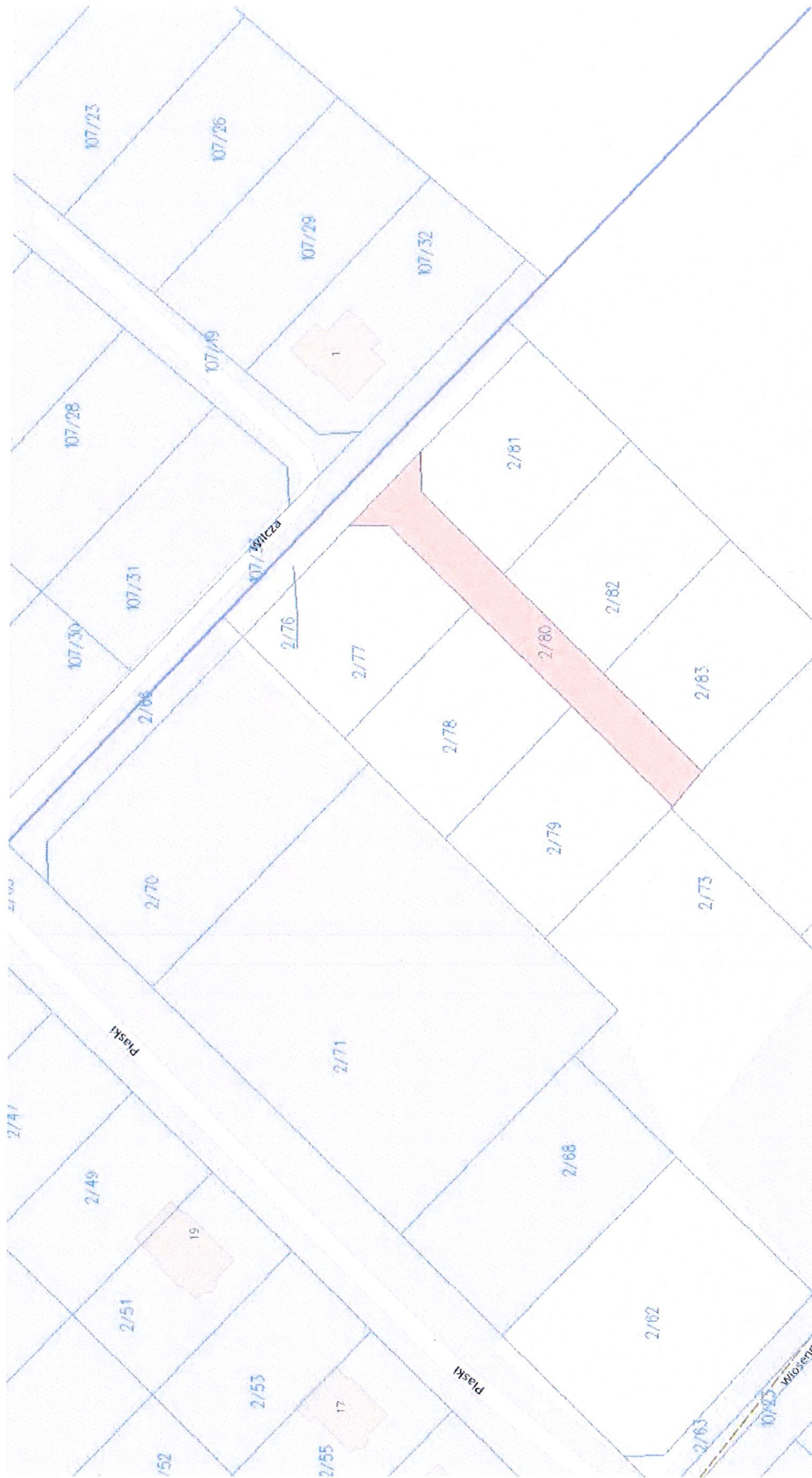
NACZELNIK
WYDZIAŁU NIERUCHOMOŚCI
I GOSPODARSTWA KOMUNALNEJ

Anna Marciniak-Duplicka

ADWOKAT

Wojciech Jesiak

¹⁾ Zmiany tekstu jednolitego wymienionej ustawy ogłoszone zostały w Dz. U. z 2021 r. poz. 1834

Załącznik do uchwały Nr
Rady Gminy Słupno
z dnia 2022 r.



NACZELNIK
WYDZIAŁU MIERZUCHOMOŚCI
I GOSPODARSTWA KOMUNALNEJ
Anna Marciniak-Duplička
Anna Marciniak-Duplička

Uzasadnienie


do projektu uchwały w sprawie nadania nazwy ulicy we wsi Słupno

Na podstawie art. 18 ust. 2 pkt 13 ustawy z dnia 8 marca 1990 r. o samorządzie gminnym (Dz. U. z 2021 r. poz. 1372, z późn. zm.), do wyłącznej właściwości Rady Gminy należy podejmowanie uchwał między innymi w sprawach nazw ulic i placów będących drogami publicznymi lub nazw dróg wewnętrznych w rozumieniu ustawy z dnia 21 marca 1985 r. o drogach publicznych (Dz.U. z 2021 r. [poz.](#) 1376, z późn. zm.).

Nieruchomość oznaczona w ewidencji gruntów i budynków jako działka nr 2/80, położona we wsi Słupno, stanowi własność Gminy Słupno. Na obszarze objętym miejscowym planem zagospodarowania przestrzennego działka ta stanowi teren zabudowy mieszkaniowej wydzielona jako droga wewnętrzna.

Niniejszą uchwałę opracowano w celu ustanowienia nazwy **ul. Wilcza** w Słupnie, stanowiącej przedłużenie istniejącej już ulicy Wilczej w Szeligach, nadanej uchwałą Nr 242/XXIII/09 Rady Gminy Słupno z dnia 26 lutego 2009 r., położonej na granicy dwóch obrębów Słupno i Szeligi. Obecnie wystąpiła konieczność przedłużenia jej przebiegu w kierunku południowym, równoległe do ulicy Piaski. Jest to ulica dojazdowa do nowo wydzielonych działek.

Podjęcie powyższej uchwały pozwoli na wprowadzenie właściwej numeracji porządkowej nieruchomości położonych przy wydzielonej drodze wewnętrznej.

WÓJT

Marcin Zawadka

NACZELNIK
WYDZIAŁU NIERUCHOMOŚCI
I GOSPODARSTWA KOMUNALNEJ

Anna Marciniak-Duplicka