



Plan orientacyjny
Skala 1:10 000


Arkadia Mazowiecka
- przebudowa i rozbudowa
drogi gminnej Płock - Rydzyno,
tj. od granicy Gminy Słupno do m. Rydzyno.



W4
Y = 7415983.2672
X = 5819777.4665

Przełaz - l=9.00m
i=0.22% Ø=400mm

MAPA DO CELÓW PROJEKTOWYCH	
zawód	GGN-III.6640.449.2014
lokalność	Bielino - Wirginia, Rydzyno
karta ewidencyjna	identyfikator 141912 2
	nazwa Słupno
karta ewidencyjna	identyfikator 0015
	nazwa Rydzyno
karta ewidencyjna	identyfikator 0002
	nazwa Bielino - Wirginia
skala	1:500
układ współrzędnych	prostokątnych płaskich wysokości Kronsztadt 86
opisanie granic obszaru, który był przedmiotem zapytania	-----
opisanie i informacje o służebnościach gruntowych, które mogą wpłynąć na zagospodarowanie gruntów, przewidzianych w granicach projektowanej inwestycji.	brak
opisanie i symbol konturu użytku gruntowego, który nie jest wpisany w bazie danych ewidencji gruntów i nieruchomości	brak

Poświadczam, że niniejszy dokument został opracowany w wyniku prac geodezyjnych i kartograficznych, których rezultaty zawiera operat techniczny wpisany do ewidencji materialnego państwowego zasobu geodezyjnego i kartograficznego

Organ prowadzący państwowy zasób geodezyjny i kartograficzny: STAROSTA PŁOCKI

Identyfikator ewidencyjny materialnego zasobu - operatu technicznego: P.1419... 2015. 431

Data wpisania operatu technicznego do ewidencji materialnego zasobu: 19.01.15

Imię, nazwisko i podpis osoby reprezentującej organ: up. STAROSTY

mgr Edyta Błaska
Inspektor w Wydziale Geodezji i Gospodarki Nieruchomościami

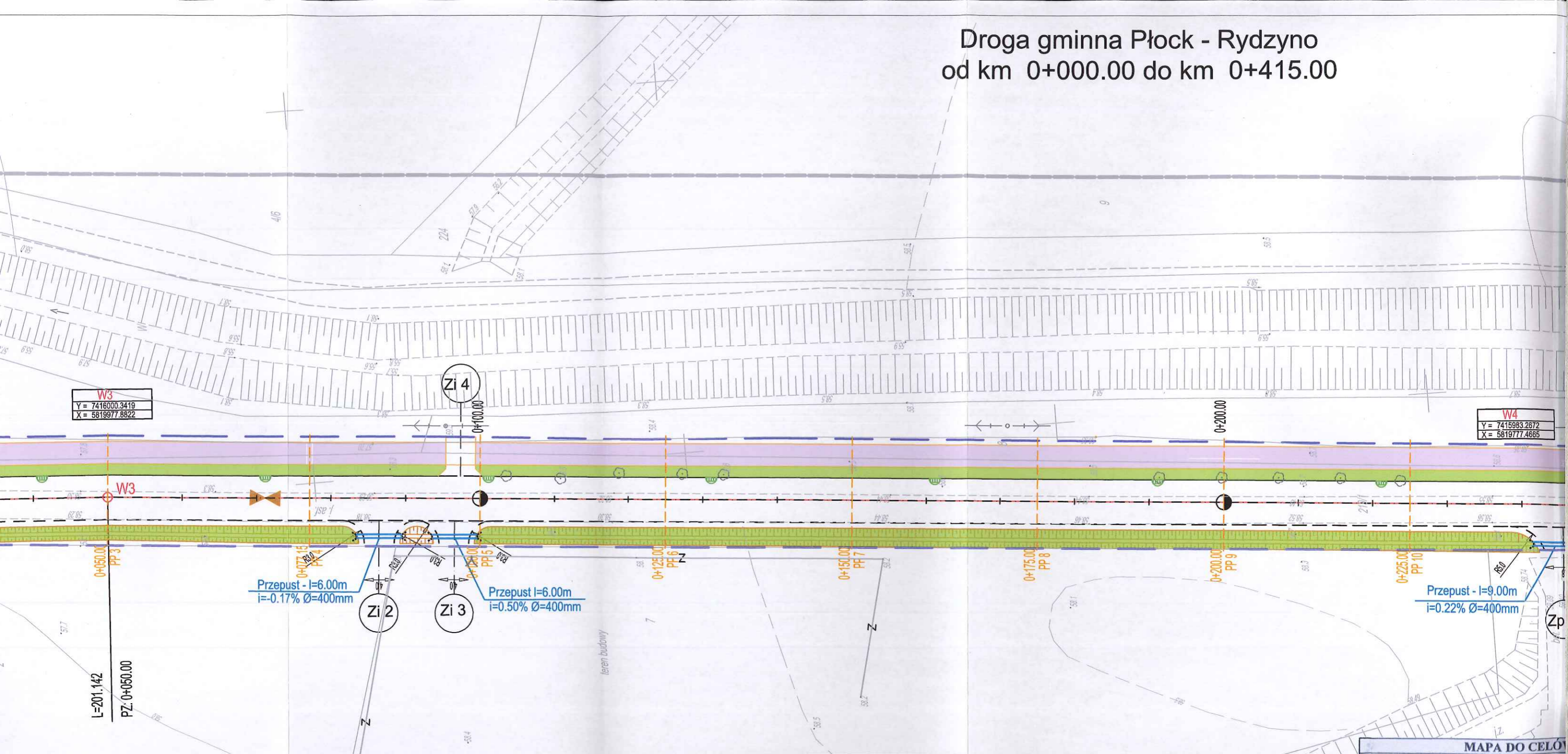
PRACOWNIA WIELOBRANŻOWE
STAR-COM
ul. Dąbka 27/37
31-030 Kielce

mgr inż. Arkadiusz Małach
GEODETA UPRAWNIONY
Imię i nazwisko, nr uprawnień oraz data i podpis geodety uprawnionego, który opracował mapę.

Wykonawca: Drogo Pracownia Projektowa inż. Ewa Białek, ul. Złota 23 Kielce 25-015			
PROJEKT WYKONAWCZY			
Przedmiot opracowania:	Arkadia Mazowiecka - przebudowa i rozbudowa drogi gminnej Płock - Rydzyno, tj. od granicy Gminy Słupno do m. Rydzyno.		
Projektował:	mgr inż. Jarosław Białek upr.bud. SWK/0037/PWOD/13	<i>[Signature]</i>	Stadium: Projekt
Opracował:	mgr inż. Łukasz Ramiączek	<i>[Signature]</i>	wykonawczy
Sprawdziła:	inż. Ewa Białek upr.bud. SWK/0149/POOD/06	<i>[Signature]</i>	Branża: Drogo
Data: 09.2015	Przedmiot rysunku: Plan sytuacyjny	Skala: 1:500	Rys. nr: 2 Ark. nr: 1

UWAGI:
1. Projekt jest chroniony prawem autorskim (Dz.U. 94.24.83). Wszystkie informacje zawarte w tym projekcie (pokazane i opisane) stanowią integralną część firmy "Drogo Pracownia Projektowa Ewa Białek" i nie wolno ich użyć ponownie, reprodukcję i kopiować bez pisemnej zgody wyżej wymienionej firmy.
2. Ze względu na charakter obiektu wszystkie wymiary i rzędne należy sprawdzić na budowie, a zaistniałe niezgodności pomiędzy projektem architektoniczno-budowlanym i pozostałymi opracowaniami branżowymi a stanem istniejącym należy wyjasnić i uzgodnić z głównym projektantem.
3. Uwagi i opisy zamieszczone w części rysunkowej projektu stanowią integralną część niniejszego opracowania.
4. Niniejsze opracowanie wykonano za pomocą licencjonowanego oprogramowania AutoCAD LT.

Droga gminna Płock - Rydzyno od km 0+000.00 do km 0+415.00



LEGENDA

OBIEKTY ISTNIEJĄCE

- Granica aktualizacji mapy d/c proj.
- Ist. budynki
- Ist. krawędzie jezdni
- Ist. ogrodzenia
- Ist. granice działek
- Ist. bramy
- Ist. furki
- Ist. drzewa
- Ist. skarpy

OZNACZENIA INSTALACYJNE

- Ist. sieć eNN
- Ist. lampy oświetleniowe
- Ist. słupy napowietrznej linii eNN
- Ist. sieć wodociągowa
- Ist. kanały sanitarne
- Ist. linia teletechniczna
- Ist. słupy napowietrznej linii teletechnicznej

OBIEKTY PROJEKTOWANE

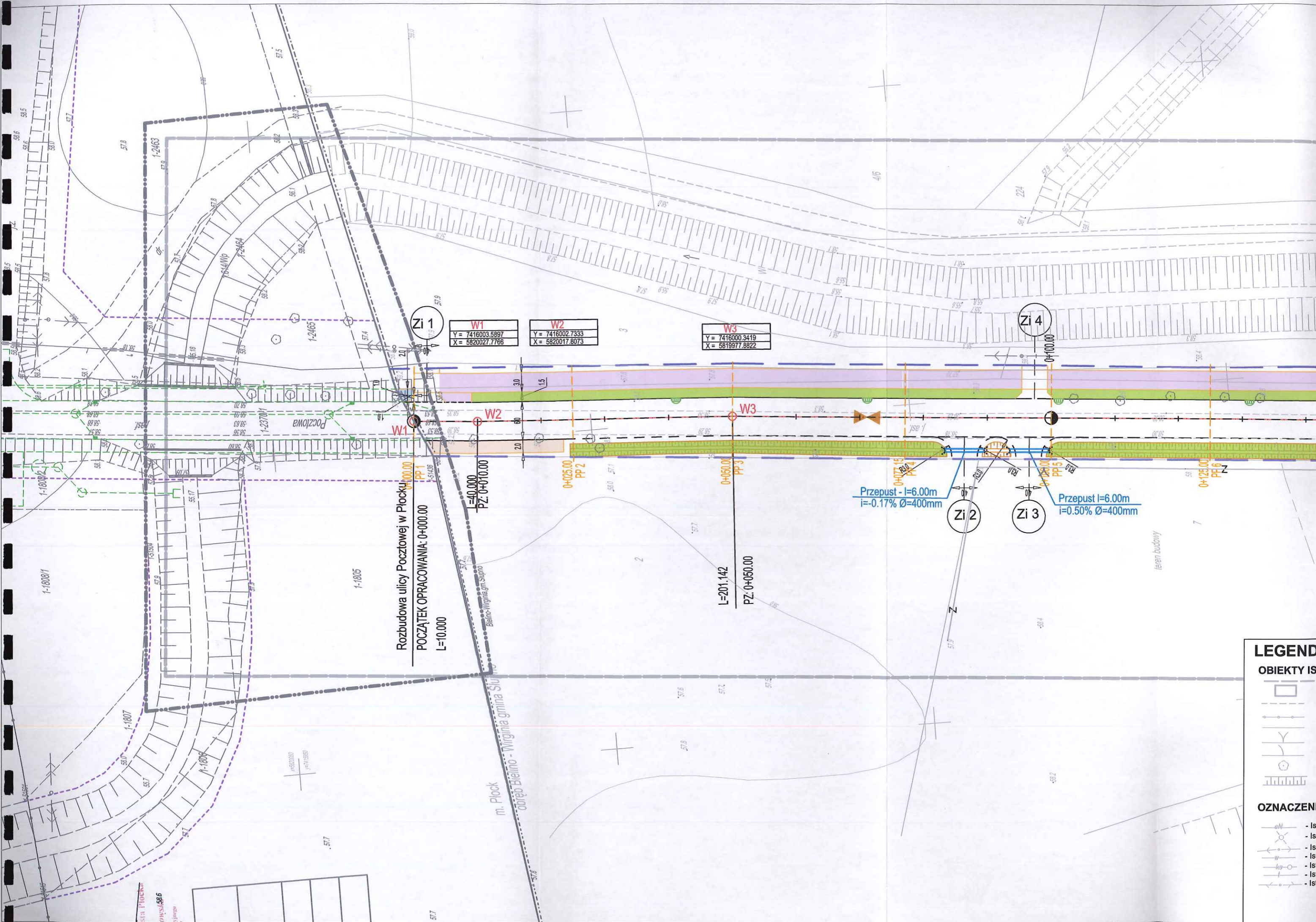
- Linia rozgraniczająca teren inwestycji
- Granica przebudowy dróg innych kategorii
- proj. jezdnia o nawierzchni asfaltowej
- proj. ścieżka rowerowa dwukierunkowa
- proj. chodnik
- proj. zieleńce obsiane trawą
- proj. ciąg pieszo rowerowy z dwukierunkową ścieżką
- proj. barier drogowa skrajna
- proj. balustrada dla rowerzystów
- proj. przepusty drogowe PEHD
- proj. rów ziemny przydrożny
- proj. punkt wysoki geometrii pionowej
- proj. punkt niski geometrii pionowej
- proj. wpust uliczny

MAPA DO CEŁOŚCI

Oznaczenie kancelaryjne zgłoszenia pracy geodezyjnej	
Miejscowość	identyfikator nazwa
Jednostka ewidencyjna	identyfikator nazwa
Obręb ewidencyjny	identyfikator nazwa
	identyfikator nazwa
Skala mapy	prostokątnych wysokości
Nazwa układu współrzędnych	prostokątnych wysokości
Oznaczenie granic obszaru, który był przedmiotem aktualizacji	
Oznaczenie i informacje o służebnościach gruntów mających wpływ na zagospodarowanie gruntów, zlokalizowanych w granicach projektowanej inwestycji	
Oznaczenie i symbol konturu użytku gruntowego, jest ujawniony w bazie danych ewidencji gruntów i budynków	

PRZEDSIĘBIORSTWO WIELOBRANŻOWE
"STAR-COM"

25-370 Klejce, ul. Dąbka 27/37
Nazwa i imię i nazwisko wykonawcy oraz data i podpis
NIP 950 145 91 57 REGON 142637161
osoby reprezentującej wykonawcę



Rozbudowa ulicy Pocztowej w Płocku.
 POCZĄTEK OPRACOWANIA: 0+000.00
 L=10.000

W1	W2
Y = 7416003.5897 X = 5820027.7766	Y = 7416002.7333 X = 5820017.8073

W3
Y = 7416000.3419 X = 5819977.8822

Przepust - l=6.00m
 i=0.17% Ø=400mm

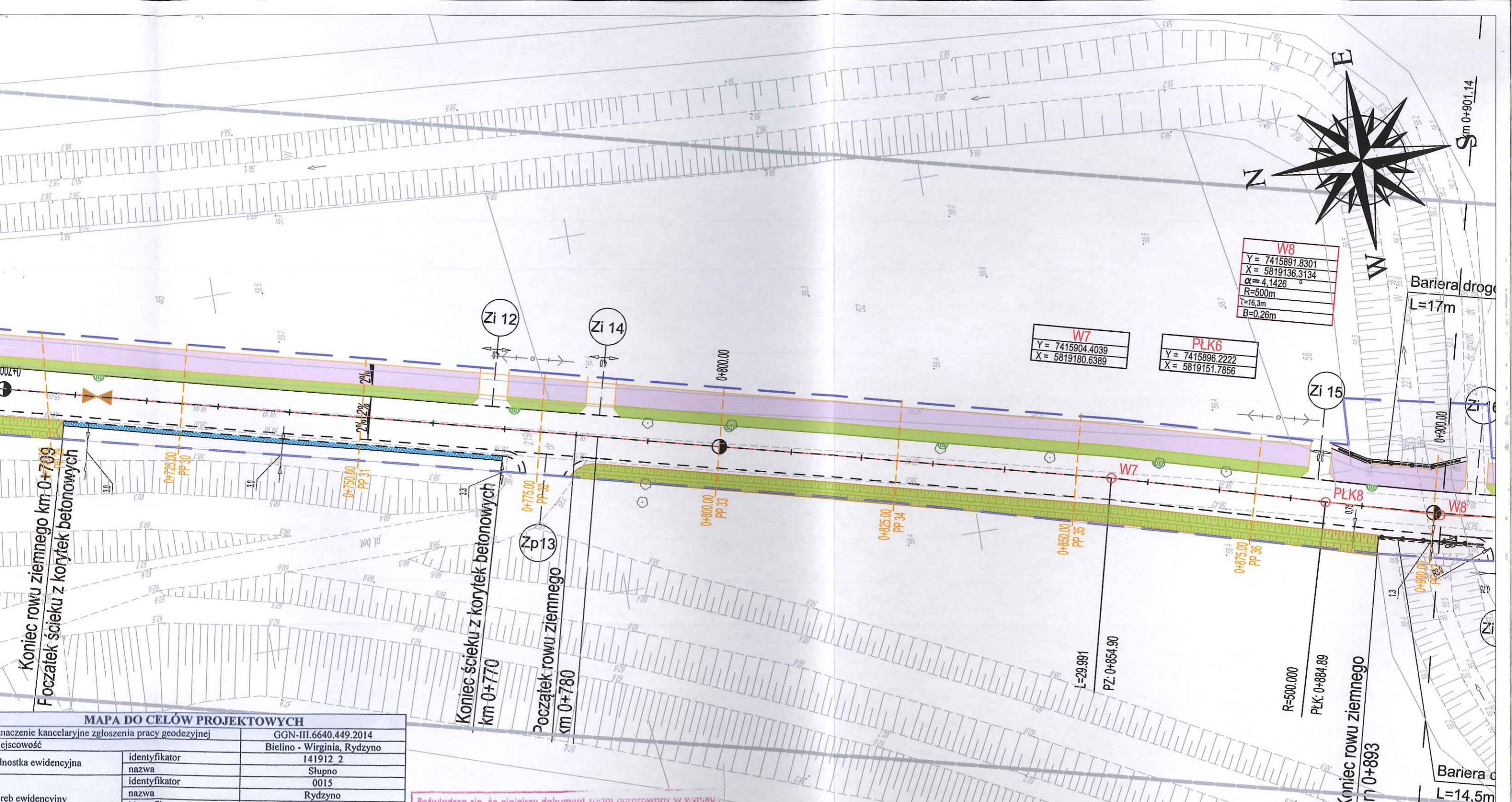
Przepust l=6.00m
 i=0.50% Ø=400mm

LEGENDA

- OBIEKTY ISTN.**
- Ist. s
 - Ist. la
 - Ist. sz
 - Ist. sk
 - Ist. ka
 - Ist. lin
 - Ist. sz

OZNACZENIA

- Ist. s
- Ist. la
- Ist. sz
- Ist. sk
- Ist. ka
- Ist. lin
- Ist. sz



W8
Y = 7415891.8301
X = 5819136.3134
$\alpha = 4.1426$
R = 500m
T = 16.3m
B = 0.26m

W7
Y = 7415904.4039
X = 5819180.6389

PLK6
Y = 7415896.2222
X = 5819151.7856

MAPA DO CELÓW PROJEKTOWYCH

Znaczenie kancelaryjne zgłoszenia pracy geodezyjnej		GGN-III.6640.449.2014
Lecznosc		Bielino - Wirginia, Rydzyno
Kod ewidencyjny	identyfikator	141912 2
	nazwa	Stupno
Kod ewidencyjny	identyfikator	0015
	nazwa	Rydzyno
Kod ewidencyjny	identyfikator	0002
	nazwa	Bielino - Wirginia
Skala mapy	prostokątnych płaskich	1:500
Wysokość układu współrzędnych	wysokości	2000
Znaczenie granic obszaru, który był przedmiotem realizacji		---
Znaczenie i informacje o służebnościach gruntowych mających wpływ na zagospodarowanie gruntów, kalizowanych w granicach projektowanej inwestycji.		brak
Znaczenie i symbol konturu użytku gruntowego, który nie ujawniony w bazie danych ewidencji gruntów i budynków		brak

Podświadczą się, że niniejszy dokument został opracowany w wyniku prac geodezyjnych i kartograficznych, których rezultaty zawiera operat techniczny wpisany do ewidencji materialów państwowego zasobu geodezyjnego i kartograficznego

Organ prowadzący państwowy zasób geodezyjny i kartograficzny	STAROSTA PŁOCKI
Identyfikator ewidencyjny materialu zasobu - operatu technicznego	P.1419... 2015.931
Data wpisania operatu technicznego do ewidencji materialów zasobu	19.01.15
Imię, nazwisko i podpis osoby reprezentującej organ	up. STAROSTY

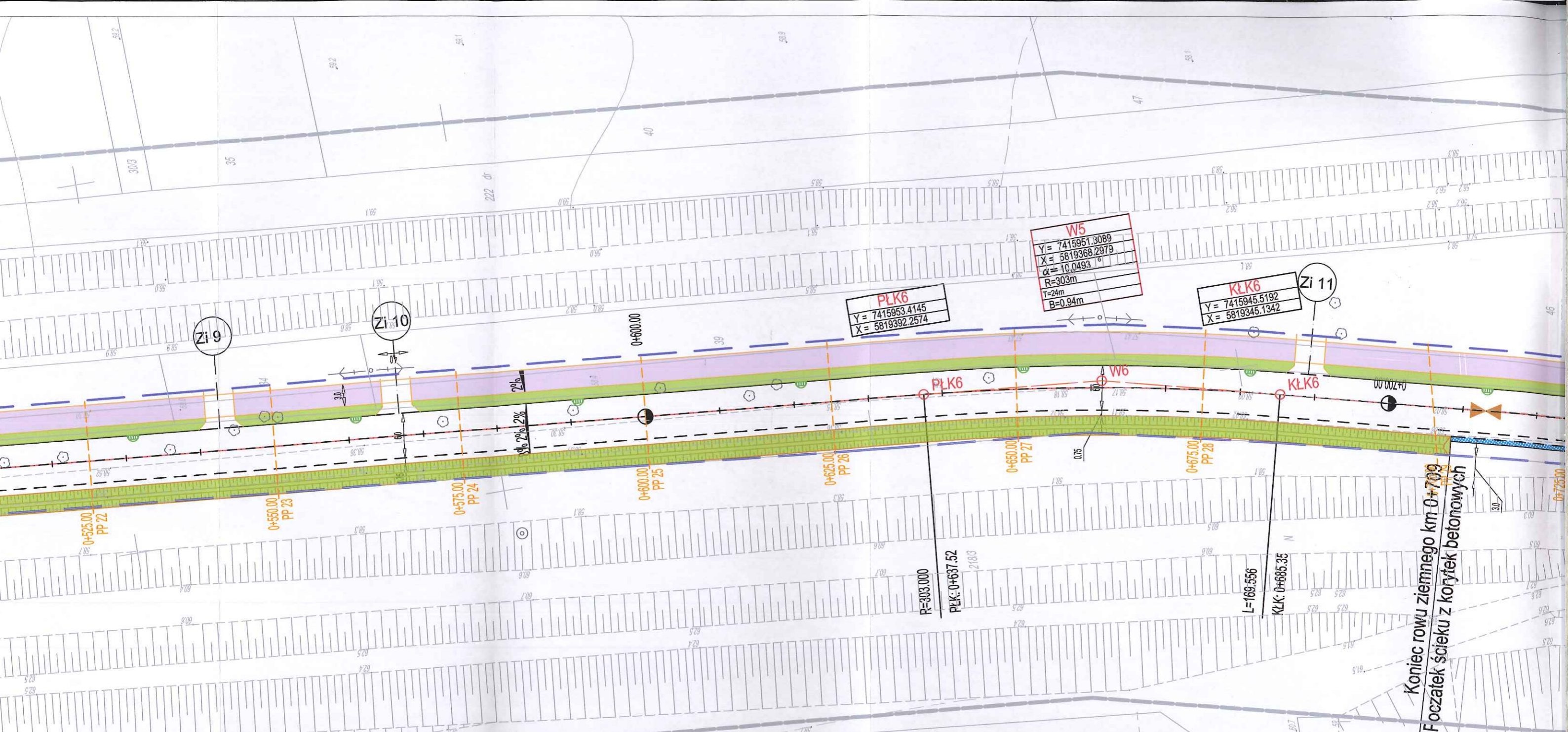
mgr Edyta Błaska
Inspektor w Wydziale Geodezji i Gospodarki Nieruchomościami

Wykonawca: Drogowia Pracownia Projektowa inż. Ewa Białek, ul. Żółta 23 Kielce 25-015			
PRZEKAZANE DO WYKONANIA			
Przedmiot opracowania:	Arkadia Mazowiecka - przebudowa i rozbudowa drogi gminnej Płock - Rydzyno, tj. od granicy Gminy Stupno do m. Rydzyno.		
Projektował:	mgr inż. Jarosław Białek upr.bud. SWK/0037/PWOD/13	<i>[Signature]</i>	Stadium: Projekt
Opracował:	mgr inż. Łukasz Ramiączek	<i>[Signature]</i>	wykonawczy
Sprawdziła:	inż. Ewa Białek upr.bud. SWK/0149/POOD/06	<i>[Signature]</i>	Branża: Drogowa
Data: 09.2015	Przedmiot rysunku: Plan sytuacyjny	Skala: 1:500	Rys. nr: 2 Ark. nr: 2

UWAGI:
1. Projekt jest chroniony prawem autorskim (Dz.U. 94-24.83). Wszystkie informacje zawarte w tym projekcie (pokazane i opisane) stanowią integralną część firmy "Drogowa Pracownia Projektowa Ewa Białek" i nie wolno ich użyć ponownie, reprodukcję i kopiować bez pisemnej zgody wyżej wymienionej firmy.
2. Ze względu na charakter obiektu wszystkie wymiary i rzędne należy sprawdzić na budowie, a zaistniałe niezgodności pomiędzy projektem architektoniczno-budowlanym i poszczególnymi opracowaniami branżowymi a stanem istniejącym należy wyjasnić i uzgodnić z głównym projektantem.
3. Uwagi i opisy zamieszczone w całości rysunkowej projektu stanowią integralną część niniejszego opracowania.
4. Niniejsze opracowanie wykonano za pomocą licencjonowanego oprogramowania AutoCAD LT.

PRZEDSIĘBIORSTWO WIELOBRANŻOWE
"STAR-COM"
ul. Daleka 27/37
Kielce 25-015
NIP 958-16-41-57
osoby reprezentującej wykonawcę

mgr inż. Arkadiusz Małek
GEODETA UPRAWNIONY
Imię i nazwisko, nr uprawnień oraz data i podpis geodety uprawnionego, który opracował mapę.



LEGENDA

OBIEKTY ISTNIEJĄCE

- Granica aktualizacji mapy d/c proj.
- Ist. budynki
- Ist. krawędzie jezdni
- Ist. ogrodzenia
- Ist. granice działek
- Ist. bramy
- Ist. furtyki
- Ist. drzewa
- Ist. skarpy

OZNACZENIA INSTALACYJNE

- Ist. sieć eNN
- Ist. lampy oświetleniowe
- Ist. słupy napowietrznej linii eNN
- Ist. sieć wodociągowa
- Ist. kanały sanitarne
- Ist. linia teletechniczna
- Ist. słupy napowietrznej linii teletechnicznej

OBIEKTY PROJEKTOWANE

- Linia rozgraniczająca teren inwestycji
- Granica przebudowy dróg innych kategorii
- proj. jezdnia o nawierzchni asfaltowej
- proj. ścieżka rowerowa dwukierunkowa
- proj. chodnik
- proj. zieleńce obsiane trawą
- proj. ciąg pieszo rowerowy z dwukierunkową ścieżką
- proj. barier drogowa skrajna
- proj. balustrada dla rowerzystów
- proj. przepusty drogowe PEHD
- proj. rów ziemny przydrożny
- proj. punkt wysoki geometrii pionowej
- proj. punkt niski geometrii pionowej
- proj. wpust uliczny

MAPA DO CELU

Oznaczenie kancelaryjne zgłoszenia pracy geod. w Miejscowości

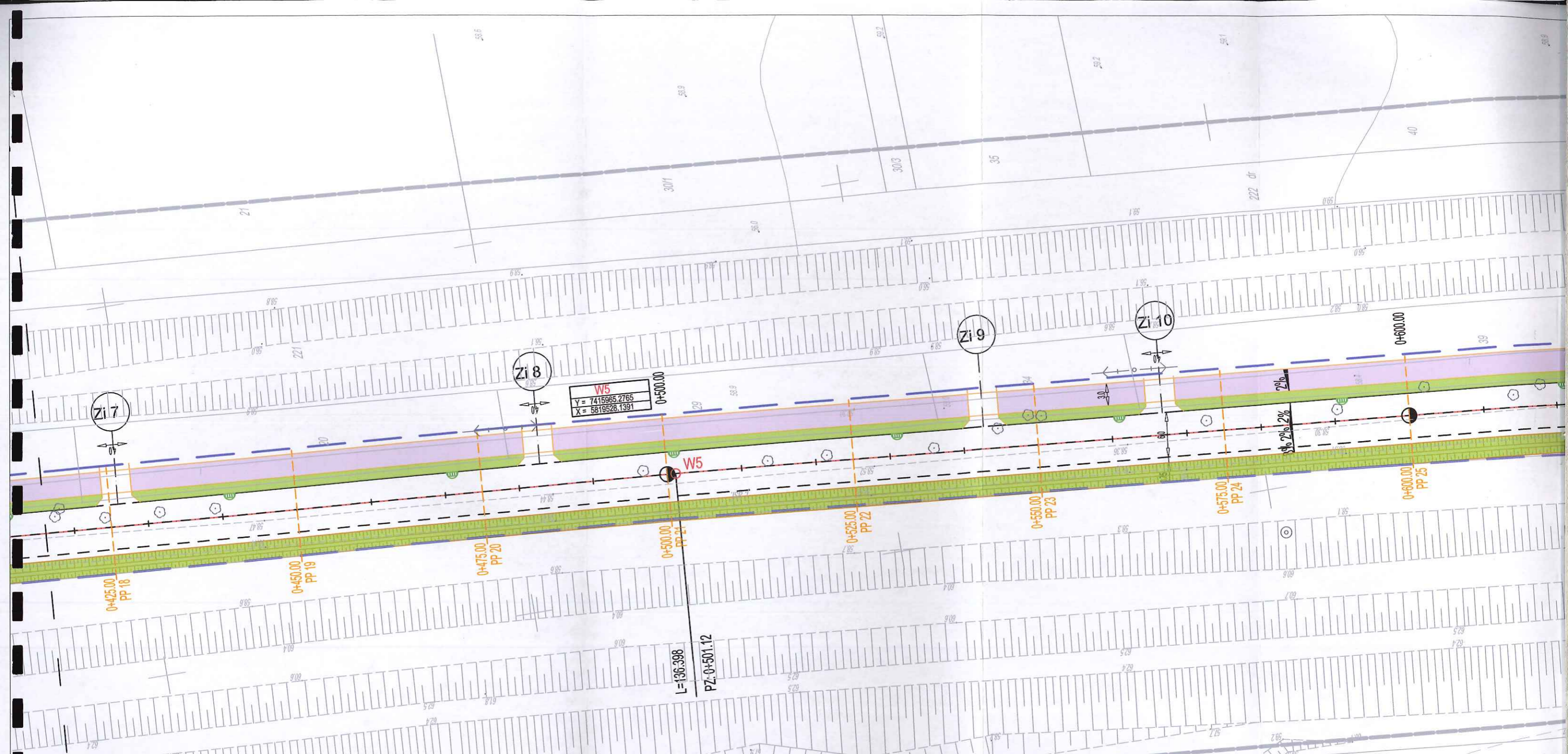
Jednostka ewidencyjna	identyfikator nazwa
Obręb ewidencyjny	identyfikator nazwa
Skala mapy	prostokątny wysokości
Nazwa układu współrzędnych	prostokątny wysokości

Oznaczenie granic obszaru, który był przedmiotem aktualizacji

Oznaczenie i informacje o służebnościach gruntowych mających wpływ na zagospodarowanie gruntów zlokalizowanych w granicach projektowanej inwestycji

Oznaczenie i symbol konturu użytku gruntowego jest ujawniony w bazie danych ewidencji gruntów i budynków

PRZEDSIĘBIORSTWO WIELOBRANŻOWE
"STAR-COM"
 Nazwa i imię i nazwisko wykonawcy oraz data i podpis osoby reprezentującej wykonawcę



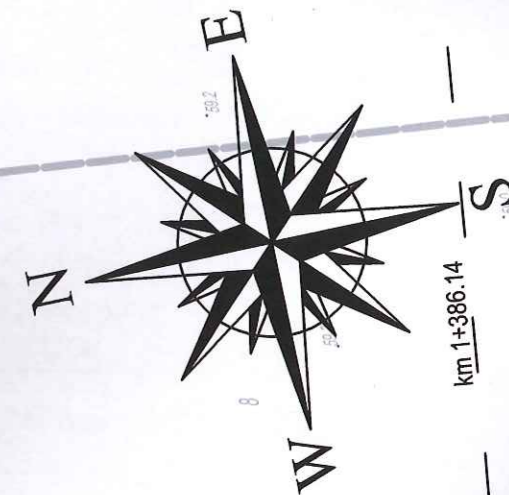
LEGENDA
OBIEKTY IST.

- [Symbol] - Ist.
- [Symbol] - Ist.
- [Symbol] - Ist.
- [Symbol] - Ist.
- [Symbol] - Ist.
- [Symbol] - Ist.

OZNACZENIA

- [Symbol] - Ist.
- [Symbol] - Ist.
- [Symbol] - Ist.
- [Symbol] - Ist.
- [Symbol] - Ist.

385.00



PLK10
Y = 7415827.1920
X = 5818870.4235

W10
Y = 7415814.0127
X = 5818817.4901
 $\alpha = 6.9596$
R = 997m
T = 54.6m
B = 1.49m

KLK10
Y = 7415806.6871
X = 5818763.4335

PLK11
Y = 7415794.7003
X = 5818674.9807

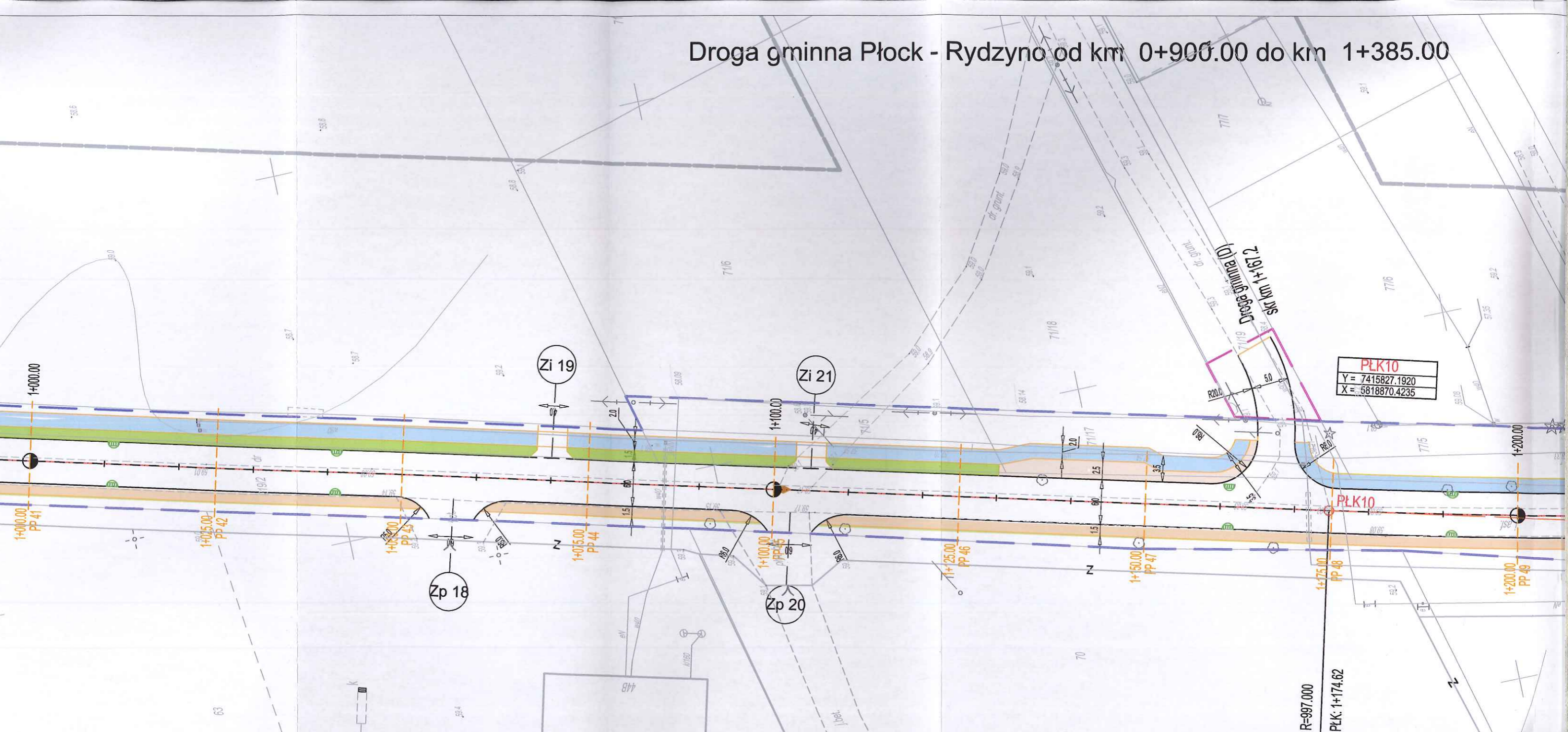
O CELÓW PROJEKTOWYCH	
Pracę geodezyjną	GGN-III.6640.449.2014
Adres	Bielino - Wirginia, Rydzyno
Identyfikator	141912 2
Nazwa	Słupno
Identyfikator	0015
Nazwa	Rydzyno
Identyfikator	0002
Nazwa	Bielino - Wirginia
Skala	1:500
Wysokość	2000
Adres	Kronsztadt 86
Opis przedmiotu	-----
Opis gruntów	brak
Opis inwestycji	brak
Opis gruntów i	brak
Podpis	mgr inż. Arkadiusz Małec
Stanowisko	GEODETA UPRAWNIONY
Opis	Imię i nazwisko, nr uprawnień oraz data i podpis geodety uprawnionego, który opracował mapę.

Podpisuje się, że niniejszy dokument został opracowany w wyniku prac geodezyjnych i kartograficznych, których rezultaty zawiera operat techniczny wpisany do ewidencji materiałów państwowego zasobu geodezyjnego i kartograficznego

Organ prowadzący państwowy zasób geodezyjny i kartograficzny	STAROSTA PŁOCKI
Identyfikator ewidencyjny materiału zasobu - operatu technicznego	P.1419... 2015, 331
Data wpisania operatu technicznego do ewidencji materiałów zasobu	29.01.15
Imię, nazwisko i podpis osoby reprezentującej organ	up. STAROSTY mgr Edyta Błaska Inspektor w Wydziale Geodezji i Gospodarki Nieruchomościami

Wykonawca: Drogora Pracownia Projektowa inż. Ewa Bialek, ul. Złota 23 Kielce 25-015			
PROJEKT WYKONAWCZY			
Przedmiot opracowania:	Arkadia Mazowiecka - przebudowa i rozbudowa drogi gminnej Płock - Rydzyno, tj. od granicy Gminy Słupno do m. Rydzyno.		
Projektował:	mgr inż. Jarosław Bialek upr.bud. SWK/0037/PWOD/13	<i>[Podpis]</i>	Stadium: Projekt
Opracował:	mgr inż. Łukasz Ramiączek	<i>[Podpis]</i>	wykonawczy
Sprawdziła:	inż. Ewa Bialek upr.bud. SWK/0149/POOD/06	<i>[Podpis]</i>	Branża: Drogora
Data: 09.2015	Przedmiot rysunku: Plan sytuacyjny	Skala: 1:500	Rys. nr: 2 Ark. nr: 3
<p>UWAGI:</p> <p>1. Projekt jest chroniony Prawem Autorskim (Dz.U. 94.24.83). Wszystkie informacje zawarte w tym projekcie (pokazane i opisane) stanowią integralną część firmy "Drogora Pracownia Projektowa Ewa Bialek" i nie wolno ich użyć ponownie, reprodukcję i kopiowanie bez pisemnej zgody wyżej wymienionej firmy.</p> <p>2. Ze względu na charakter obiektu wszystkie wymiary i rzędne należy sprawdzić na budowie, a zaistniałe niezgodności pomiędzy projektem architektoniczno-budowlanym i poszczególnymi opracowaniami branżowymi a stanem faktycznym należy wyjaśnić i uzgodnić z głównym projektantem.</p> <p>3. Uwagi i opisy zamieszczone w części rysunkowej projektu stanowią integralną część niniejszego opracowania.</p> <p>4. Niniejsze opracowanie wykonane zostało za pomocą licencjonowanego oprogramowania AutoCAD LT.</p>			

Droga gminna Płock - Rydzyno od km 0+900.00 do km 1+385.00



LEGENDA

OBIEKTY ISTNIEJĄCE

- Granica aktualizacji mapy d/c proj.
- Ist. budynki
- Ist. krawężdzie jezdni
- Ist. ogrodzenia
- Ist. granice działek
- Ist. bramy
- Ist. furtki
- Ist. drzewa
- Ist. skarpy

OZNACZENIA INSTALACYJNE

- Ist. sieć eNN
- Ist. lampy oświetleniowe
- Ist. słupy napowietrznej linii eNN
- Ist. sieć wodociągowa
- Ist. kanały sanitarne
- Ist. linia teletechniczna
- Ist. słupy napowietrznej linii teletechnicznej

OBIEKTY PROJEKTOWANE

- Linia rozgraniczająca teren inwestycji
- Granica przebudowy dróg innych kategorii
- proj. jezdnia o nawierzchni asfaltowej
- proj. ścieżka rowerowa dwukierunkowa
- proj. chodnik
- proj. zieleńce obsiane trawą
- proj. ciąg pieszo rowerowy z dwukierunkową ścieżką
- proj. barier drogowa skrajna
- proj. balustrada dla rowerzystów
- proj. przepusty drogowe PEHD
- proj. rów ziemny przydrożny
- proj. punkt wysoki geometrii pionowej
- proj. punkt niski geometrii pionowej
- proj. wpust uliczny

MAPA DO CELÓW PROJEKTOWYCH

Oznaczenie kancelaryjne zgłoszenia pracy geodezyjnej	GGN-III.66
Miejscowość	Bielino - Wirg
Jednostka ewidencyjna	identyfikator nazwa
Obręb ewidencyjny	identyfikator nazwa identyfikator nazwa
Skala mapy	1:500
Nazwa układu współrzędnych	prostokątnych płaskich wysokości
Oznaczenie granic obszaru, który był przedmiotem aktualizacji	
Oznaczenie i informacje o służebnościach gruntowych mających wpływ na zagospodarowanie gruntów, zlokalizowanych w granicach projektowanej inwestycji.	brak
Oznaczenie i symbol konturu użytku gruntowego, który nie jest ujawniony w bazie danych ewidencji gruntów i budynków	brak

PRZEDSIĘBIORSTWO WIELOBRANŻOWE

"STAR-COM"

Nazwa i imię i nazwisko wykonawcy oraz data i podpis
NIP 950 146 11 11
osoby reprezentującej wykonawcę

mgr inż. Arkadiusz

GEODETA UPRAWNIENY

Imię i nazwisko geodety uprawnionego, który opracował projekt

Bariera drogowa skrajna BSL/1,3

L=17m

KLK8
Y = 7415888.3706
X = 5819120.2171

W9
Y = 7415882.0658
X = 5819090.8387

Zi 6

Zi 19

Zi 16a

Zp 17

Zp 18

Bariera drogowa SP-06

L=14,5m

L=30,040
KLK: 0+917.43

L=227.149
PZ: 0+947.47

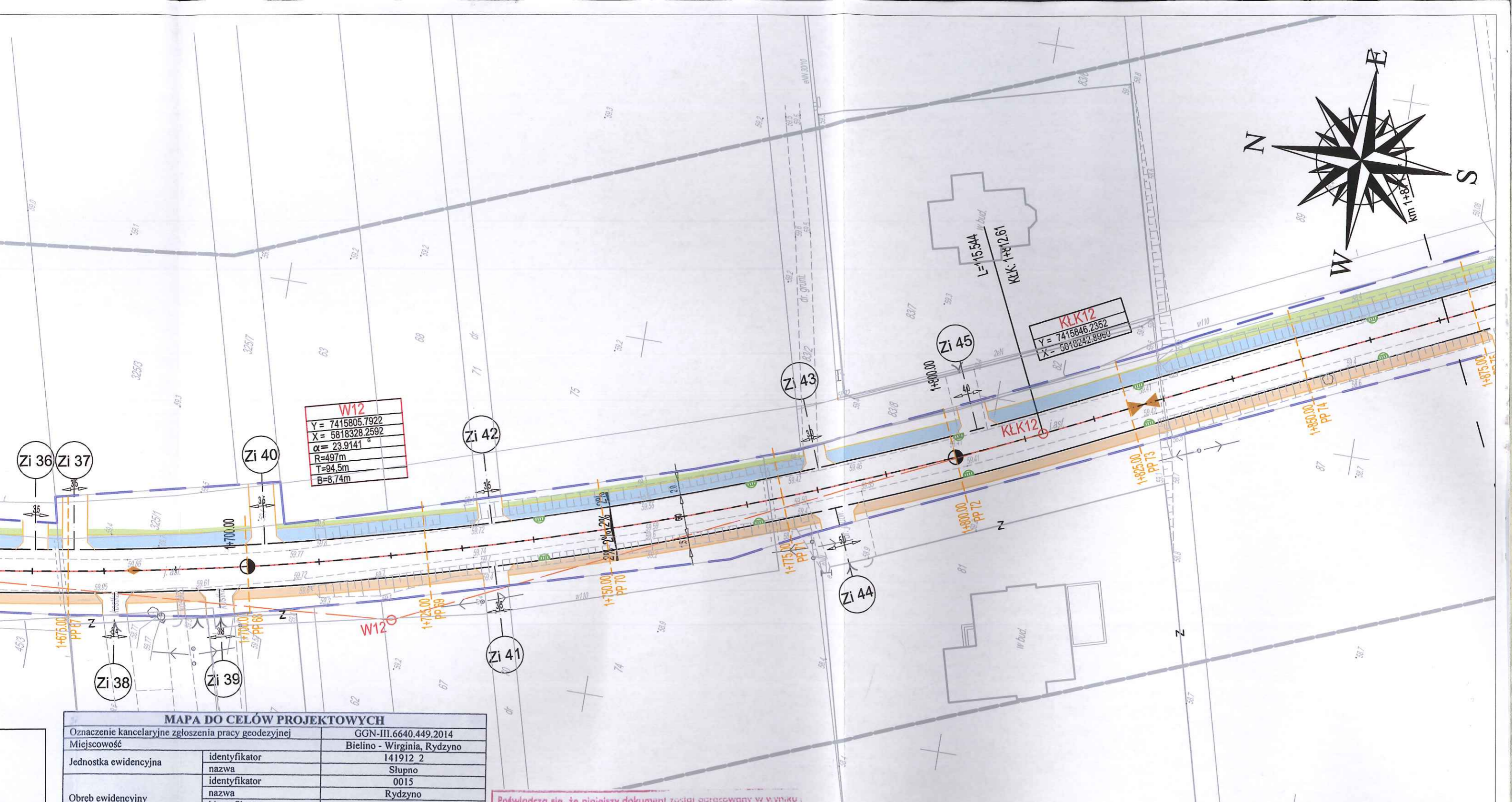
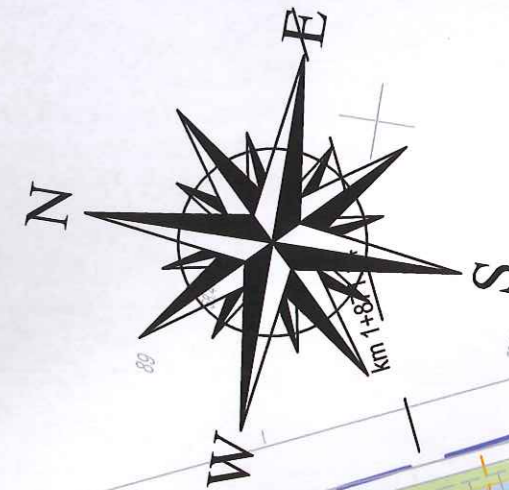
LEGENDA

OBIEKTY ISTNIEJĄCE

- Granica aktualizacji mapy d/c pr
- Ist. budynki
- Ist. krawędzie jezdni
- Ist. ogrodzenia
- Ist. granice działek
- Ist. bramy
- Ist. furtki
- Ist. drzewa
- Ist. skarpy

OZNACZENIA INSTALACYJNE

- Ist. sieć eNN
- Ist. lampy oświetleniowe
- Ist. słupy napowietrznej linii eNN
- Ist. sieć wodociągowa
- Ist. kanały sanitarne
- Ist. linia teletechniczna
- Ist. słupy napowietrznej linii teletechn



W12
 Y = 7415805.7922
 X = 5818328.2592
 $\alpha = 23.9141^\circ$
 R = 497m
 T = 94,5m
 B = 8,74m

KŁK12
 Y = 7415846.2352
 X = 5818242.8960

MAPA DO CELÓW PROJEKTOWYCH										
Oznaczenie kancelaryjne zgłoszenia pracy geodezyjnej	GGN-III.6640.449.2014									
Miejscowość	Bielino - Virginia, Rydzyno									
Jednostka ewidencyjna	identyfikator	141912 2								
	nazwa	Słupno								
Obręb ewidencyjny	identyfikator	0015								
	nazwa	Rydzyno								
	identyfikator	0002								
	nazwa	Bielino - Virginia								
Skala mapy	1:500									
Nazwa układu współrzędnych	prostokątnych płaskich wysokości	2000 Kronsztadt 86								
Oznaczenie granic obszaru, który był przedmiotem aktualizacji		---								
Oznaczenie i informacje o służebnościach gruntowych mających wpływ na zagospodarowanie gruntów, zlokalizowanych w granicach projektowanej inwestycji.		brak								
Oznaczenie i symbol konturu użytku gruntowego, który nie jest ujawniony w bazie danych ewidencji gruntów i budynków		brak								
PRZEDSIĘBIORSTWO WIELOBRANŻOWE STAR-COM 75-319 Kielce, ul. Daleka 27/37 Nazwa i imię i nazwisko wykonawcy oraz data i podpis osoby reprezentującej wykonawcę NIP 958 16 81 87	<i>mgr inż. Arkadiusz Małek</i> GEODETA UPRAWNIONY Imię i nazwisko, nr uprawnień oraz data i podpis geodety uprawnionego, który opracował mapę.	<p>Poświadczą się, że niniejszy dokument został opracowany w wyniku prac geodezyjnych i kartograficznych, których rezultaty zawiera operat techniczny wpisany do ewidencji materialów państwowego zasobu geodezyjnego i kartograficznego</p> <table border="1"> <tr> <td>Organ prowadzący państwowy zasób geodezyjny i kartograficzny</td> <td>STAROSTA PŁOCKI</td> </tr> <tr> <td>Identyfikator ewidencyjny materialu zasobu - operatu technicznego</td> <td>P.1419... <i>2015. 93/1</i></td> </tr> <tr> <td>Data wpisania operatu technicznego do ewidencji materialów zasobu</td> <td><i>09.01.15</i></td> </tr> <tr> <td>Imię, nazwisko i podpis osoby reprezentującej organ</td> <td><i>up. STAROSTY</i> <i>mgr Edyta Bińska</i> Inspektor w Wydziale Geodezji i Gospodarki Nieruchomościami</td> </tr> </table>	Organ prowadzący państwowy zasób geodezyjny i kartograficzny	STAROSTA PŁOCKI	Identyfikator ewidencyjny materialu zasobu - operatu technicznego	P.1419... <i>2015. 93/1</i>	Data wpisania operatu technicznego do ewidencji materialów zasobu	<i>09.01.15</i>	Imię, nazwisko i podpis osoby reprezentującej organ	<i>up. STAROSTY</i> <i>mgr Edyta Bińska</i> Inspektor w Wydziale Geodezji i Gospodarki Nieruchomościami
Organ prowadzący państwowy zasób geodezyjny i kartograficzny	STAROSTA PŁOCKI									
Identyfikator ewidencyjny materialu zasobu - operatu technicznego	P.1419... <i>2015. 93/1</i>									
Data wpisania operatu technicznego do ewidencji materialów zasobu	<i>09.01.15</i>									
Imię, nazwisko i podpis osoby reprezentującej organ	<i>up. STAROSTY</i> <i>mgr Edyta Bińska</i> Inspektor w Wydziale Geodezji i Gospodarki Nieruchomościami									

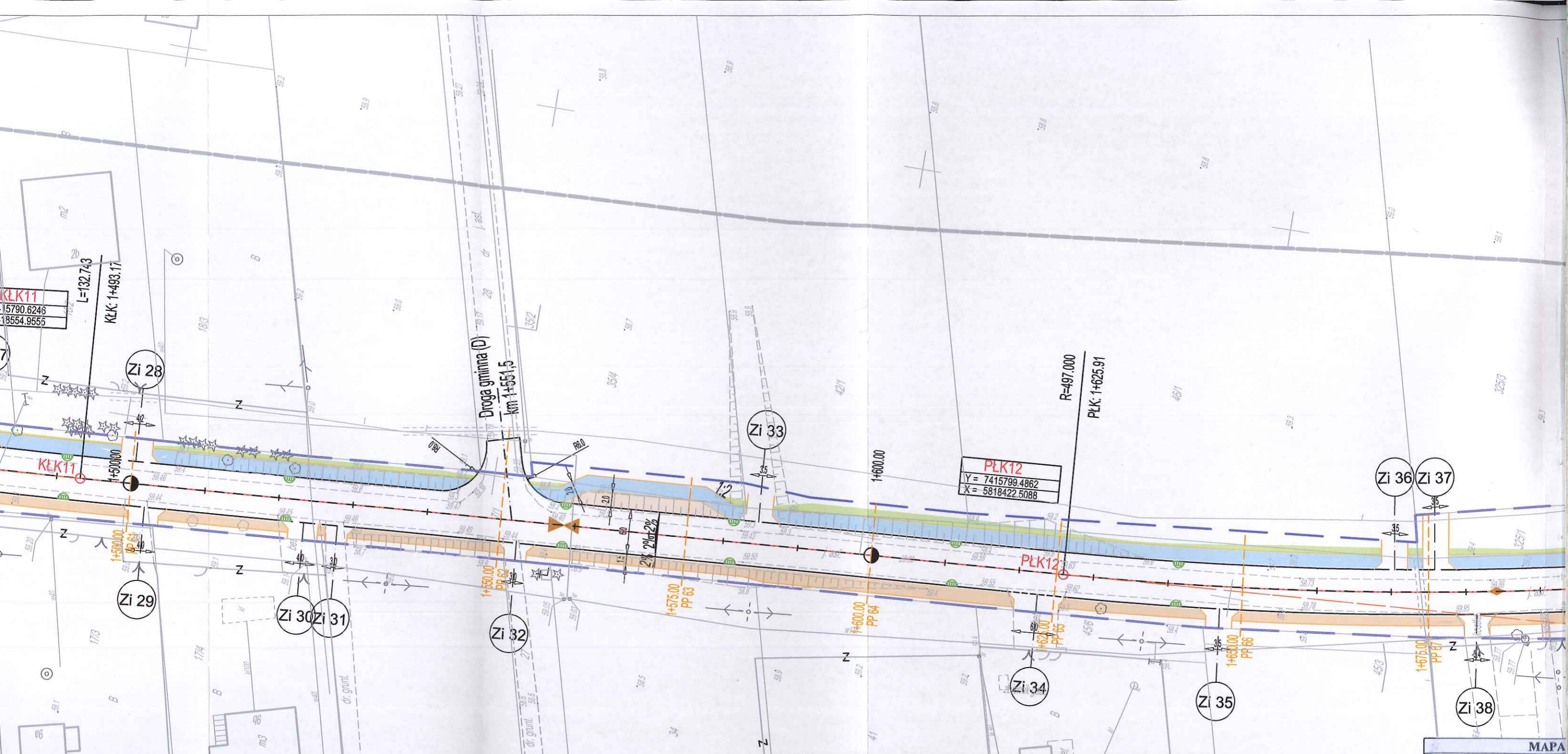
Wykonawca: Drogoza Pracownia Projektowa inż. Ewa Białek, ul. Złota 23 Kielce 25-015			
PROJEKT WYKONAWCZY			
Przedmiot opracowania:	Arkadia Mazowiecka - przebudowa i rozbudowa drogi gminnej Płock - Rydzyno, tj. od granicy Gminy Słupno do m. Rydzyno.		
Projektował:	mgr inż. Jarosław Białek upr.bud. SWK/0037/PWOD/13	<i>[Signature]</i>	Stadium: Projekt
Opracował:	mgr inż. Łukasz Ramiączek	<i>[Signature]</i>	wykonawczy
Sprawdziła:	inż. Ewa Białek upr.bud. SWK/0149/POOD/06	<i>[Signature]</i>	Branża: Drogoza
Data: 09.2015	Przedmiot rysunku: Plan sytuacyjny	Skala: 1:500	Rys. nr: 2 Ark. nr: 4
<p>UWAGI:</p> <p>1. Projekt jest chroniony prawem autorskim (Dz.U. 94.24.83). Wszystkie informacje zawarte w tym projekcie (pokazane i opisane) stanowią integralną część firmy "Drogoza Pracownia Projektowa Ewa Białek" i nie wolno ich użyć ponownie, reprodukcować i kopiować bez pisemnej zgody wyżej wymienionej firmy.</p> <p>2. Ze względu na charakter obiektu wszystkie wymiary i rzędne należy sprawdzić na budowie, a wszelkie niezgodności pomiędzy projektem architektoniczno-budowlanym i pozostałymi opracowaniami branżowymi a stanem istniejącym należy wyjasnić i uzgodnić z głównym projektantem.</p> <p>3. Uwagi i opisy zamieszczone w części rysunkowej projektu stanowią integralną część niniejszego opracowania.</p> <p>4. Niniejsze opracowanie wykonane zostało za pomocą licencjonowanego oprogramowania AutoCAD LT.</p>			

KLK11
 15790.6246
 18554.9555

L=132.743
 KLK: 1+493.17

PLK12
 Y = 7415799.4862
 X = 5818422.5088

R=497.000
 PLK: 1+625.91



LEGENDA

OBIEKTY ISTNIEJĄCE

- Granica aktualizacji mapy d/c proj.
- Ist. budynki
- Ist. krawędzie jezdni
- Ist. ogrodzenia
- Ist. granice działek
- Ist. bramy
- Ist. furtki
- Ist. drzewa
- Ist. skarpy

OZNACZENIA INSTALACYJNE

- Ist. sieć eNN
- Ist. lampy oświetleniowe
- Ist. słupy napowietrznej linii eNN
- Ist. sieć wodociągowa
- Ist. kanały sanitarne
- Ist. linia teletechniczna
- Ist. słupy napowietrznej linii teletechnicznej

OBIEKTY PROJEKTOWANE

- Linia rozgraniczająca teren inwestycji
- Granica przebudowy dróg innych kategorii
- proj. jezdnia o nawierzchni asfaltowej
- proj. ścieżka rowerowa dwukierunkowa
- proj. chodnik
- proj. zieleńce obsiane trawą
- proj. ciąg pieszo rowerowy z dwukierunkową ścieżką
- proj. barier drogowa skrajna
- proj. balustrada dla rowerzystów
- proj. przepusty drogowe PEHD
- proj. rów ziemny przydrożny
- proj. punkt wysoki geometrii pionowej
- proj. punkt niski geometrii pionowej
- proj. wpust uliczny

MAPA

Oznaczenie kancelaryjne zgłoszenia

Miejscowość

Jednostka ewidencyjna

Obręb ewidencyjny

Skala mapy

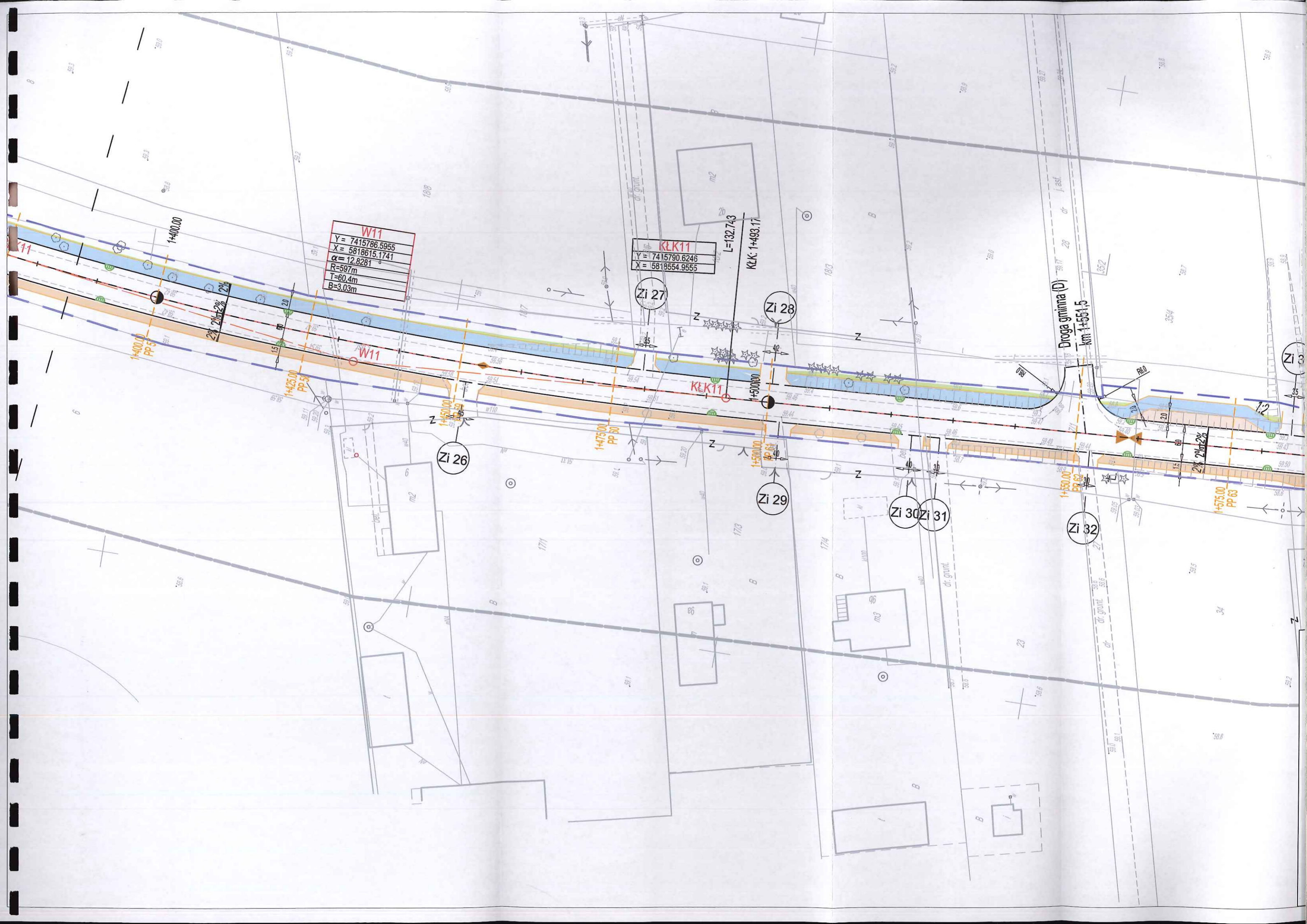
Nazwa układu współrzędnych

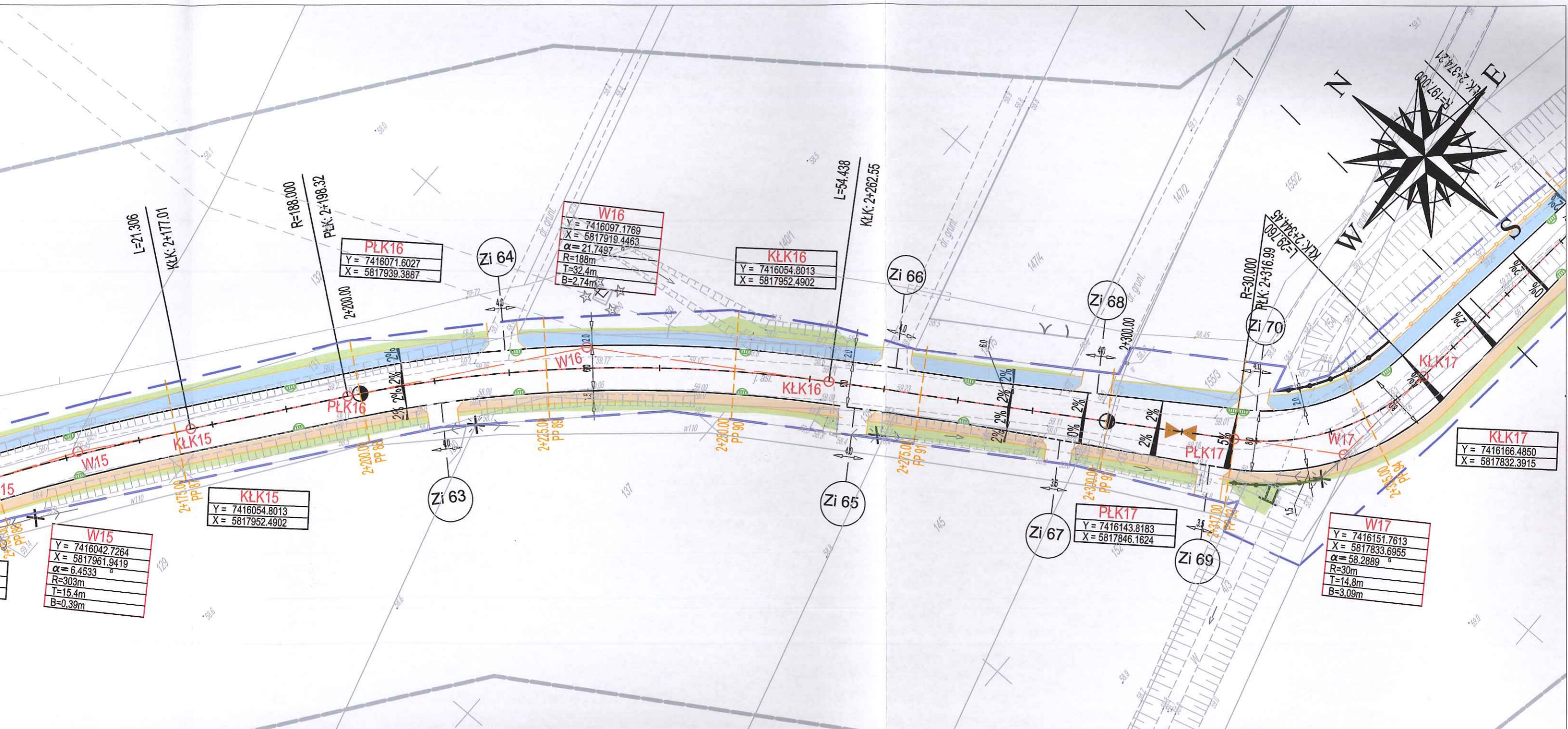
Oznaczenie granic obszaru, który aktualizacji

Oznaczenie i informacje o służebności mających wpływ na zagospodarowanie zlokalizowanych w granicach projektu

Oznaczenie i symbol konturu użyty jest ujawniony w bazie danych ewidencyjnych budynków

PRZEDSIĘBIORSTWO WIELOBRANOWE
"STAR-COM"
 Nazwa i inne nazwisko wykonawcy
 NIP 950 146 91 51
 Osoby reprezentujące wyko...





- PROJEKTOWANE**
- Linia rozgraniczająca teren inwestycji
 - Granica przebudowy dróg innych kategorii
 - proj. jezdnia o nawierzchni asfaltowej
 - proj. ścieżka rowerowa dwukierunkowa
 - proj. chodnik
 - proj. zieleńce obsiane trawą
 - proj. ciąg pieszo rowerowy z dwukierunkową ścieżką
 - proj. barier drogowa skrajna
 - proj. balustrada dla rowerzystów
 - proj. przepusty drogowe PEHD
 - proj. rów ziemny przydrożny
 - proj. punkt wysoki geometrii pionowej
 - proj. punkt niski geometrii pionowej
 - proj. wpust uliczny

MAPA DO CELÓW PROJEKTOWYCH		
Oznaczenie kancelaryjne zgłoszenia pracy geodezyjnej		GGN-III.6640.449.2014
Miejscowość		Bielino - Wirginia, Rydzyno
Jednostka ewidencyjna	identyfikator	141912 2
	nazwa	Słupno
Obręb ewidencyjny	identyfikator	0015
	nazwa	Rydzyno
Skala mapy	prostokątnych płaskich	1:500
	wysokości	2000
Nazwa układu współrzędnych		Kronstadt 86
Oznaczenie granic obszaru, który był przedmiotem aktualizacji		
Oznaczenie i informacje o służebnościach gruntowych mających wpływ na zagospodarowanie gruntów, zlokalizowanych w granicach projektowanej inwestycji.		brak
Oznaczenie i symbol konturu użytku gruntowego, który nie jest ujawniony w bazie danych ewidencji gruntów i budynków		brak
PRZEDSIĘBIORSTWO WIELOBRANŻOWE „STAR-COM” 25-310 Kielce, ul. Dąbka 27/37 NIP 956-010-41-51, REGON 142263111		mgr inż. Arkadiusz Małec Kielce, ul. Dąbka 27/37 NIP 956-010-41-51, REGON 142263111
Nazwa i imię i nazwisko wykonawcy oraz data i podpis osoby reprezentującej wykonawcę		Imię i nazwisko, data i podpis geodety uprawnionego, który opracował mapę.

Poświadczam, że niniejszy dokument został opracowany w wyniku prac geodezyjnych i kartograficznych, których rezultaty zawiera operat techniczny wpisany do ewidencji materialno-technicznego zasobu geodezyjnego i kartograficznego

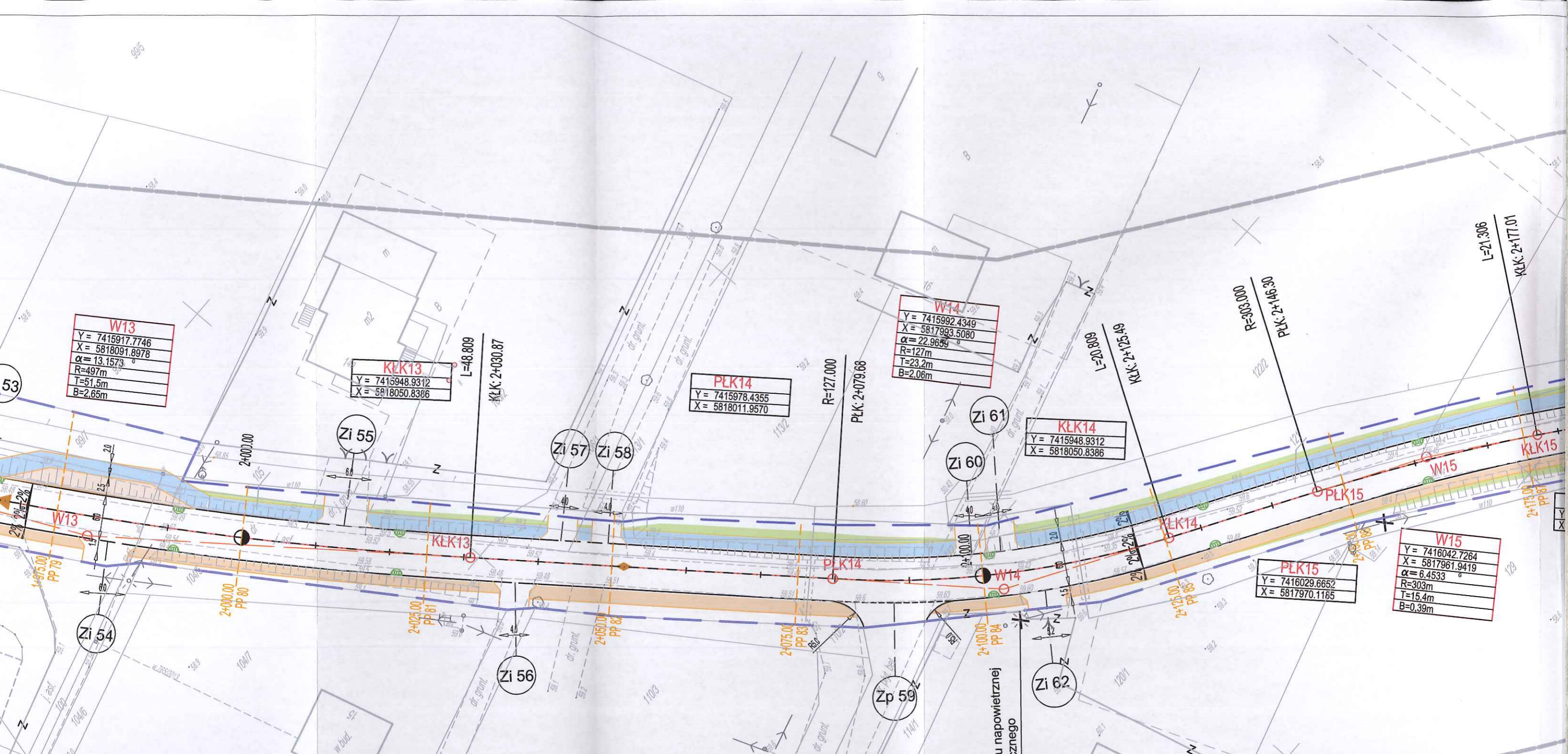
Organ prowadzący państwowy zasób geodezyjny i kartograficzny: **STAROSTA PŁOCKI**

Identyfikator ewidencyjny materialno-technicznego zasobu: **P.1419... 2015, 931**

Data wpisania operatu technicznego do ewidencji materialno-technicznego zasobu: **09.01.15**

Imię, nazwisko i podpis osoby reprezentującej organ: **mgr Edyta Bińska**
Inspektor w Wydziale Geodezji i Gospodarki Nieruchomościami

Wykonawca: Drogora Pracownia Projektowa inż. Ewa Białek, ul. Złota 23 Kielce 25-015			
PROJEKT WYKONAWCZY			
Przedmiot opracowania:	Arkadia Mazowiecka - przebudowa i rozbudowa drogi gminnej Płock - Rydzyno, tj. od granicy Gminy Słupno do m. Rydzyno.		
Projektował:	mgr inż. Jarosław Białek upr.bud. SWK/0037/PWOD/13	<i>[Signature]</i>	Stadium: Projekt
Opracował:	mgr inż. Łukasz Ramiączek	<i>[Signature]</i>	wykonawczy
Sprawdziła:	inż. Ewa Białek upr.bud. SWK/0149/POOD/06	<i>[Signature]</i>	Branża: Drogora
Data: 09.2015	Przedmiot rysunku: Plan sytuacyjny		Skala: Rys. nr: Ark. nr: 1:500 2 5
<p>UWAGI:</p> <p>1. Projekt jest chroniony Prawem Autorskim (Dz.U. 94.24.83). Wszystkie informacje zawarte w tym projekcie (pokazane i opisane) stanowią integralną część firmy "Drogora Pracownia Projektowa Ewa Białek" i nie wolno ich użyć ponownie, reprodukcję i kopiować bez pisemnej zgody wyżej wymienionej firmy.</p> <p>2. Za względu na charakter obiektu wszystkie wymiary i rzędne należy sprawdzić na budowie, a wszelkie niezgodności pomiędzy projektem architektoniczno-budowlanym i poszczególnymi opracowaniami branżowymi a stanem istniejącym należy wyjasnić i uzgodnić z głównym projektantem.</p> <p>3. Uwagi i opisy zamieszczone w części rysunkowej projektu stanowią integralną część niniejszego opracowania.</p> <p>4. Niniejsze opracowanie wykonano za pomocą licencjonowanego oprogramowania AutoCAD LT.</p>			



LEGENDA

OBIEKTY ISTNIEJĄCE

- Granica aktualizacji mapy d/c proj.
- Ist. budynki
- Ist. krawędzie jezdni
- Ist. ogrodzenia
- Ist. granice działek
- Ist. bramy
- Ist. furtki
- Ist. drzewa
- Ist. skarpy

OZNACZENIA INSTALACYJNE

- Ist. sieć eNN
- Ist. lampy oświetleniowe
- Ist. słupy napowietrznej linii eNN
- Ist. sieć wodociągowa
- Ist. kanały sanitarne
- Ist. linia teletechniczna
- Ist. słupy napowietrznej linii teletechnicznej

OBIEKTY PROJEKTOWANE

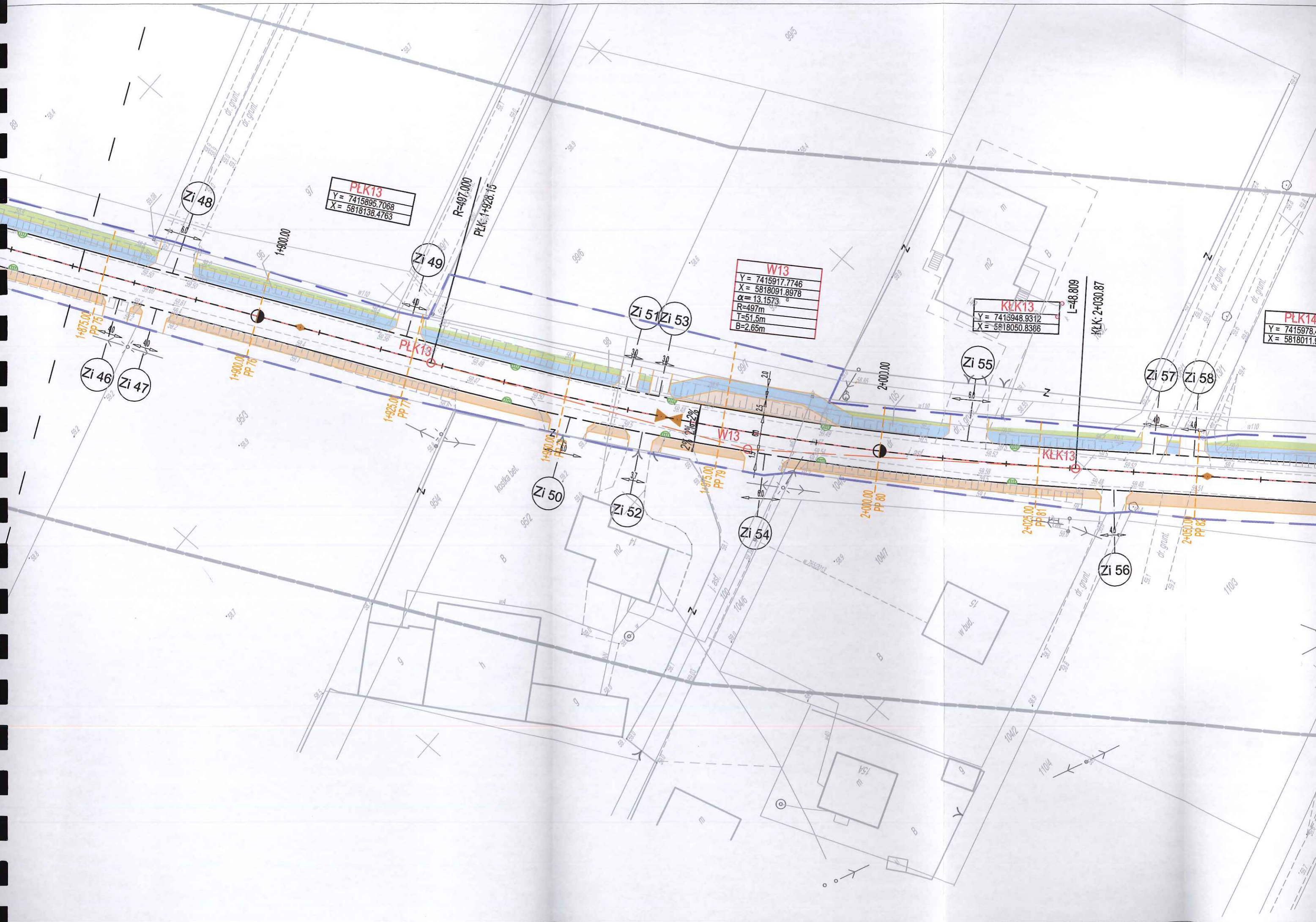
- Linia rozgraniczająca teren inwestycji
- Granica przebudowy dróg innych kategorii
- proj. jezdnia o nawierzchni asfaltowej
- proj. ścieżka rowerowa dwukierunkowa
- proj. chodnik
- proj. zieleńce obsiane trawą
- proj. ciąg pieszo rowerowy z dwukierunkową ścieżką
- proj. barier drogowa skrajna
- proj. balustrada dla rowerzystów
- proj. przepusty drogowe PEHD
- proj. rów ziemny przydrożny
- proj. punkt wysoki geometrii pionowej
- proj. punkt niski geometrii pionowej
- proj. wpust uliczny


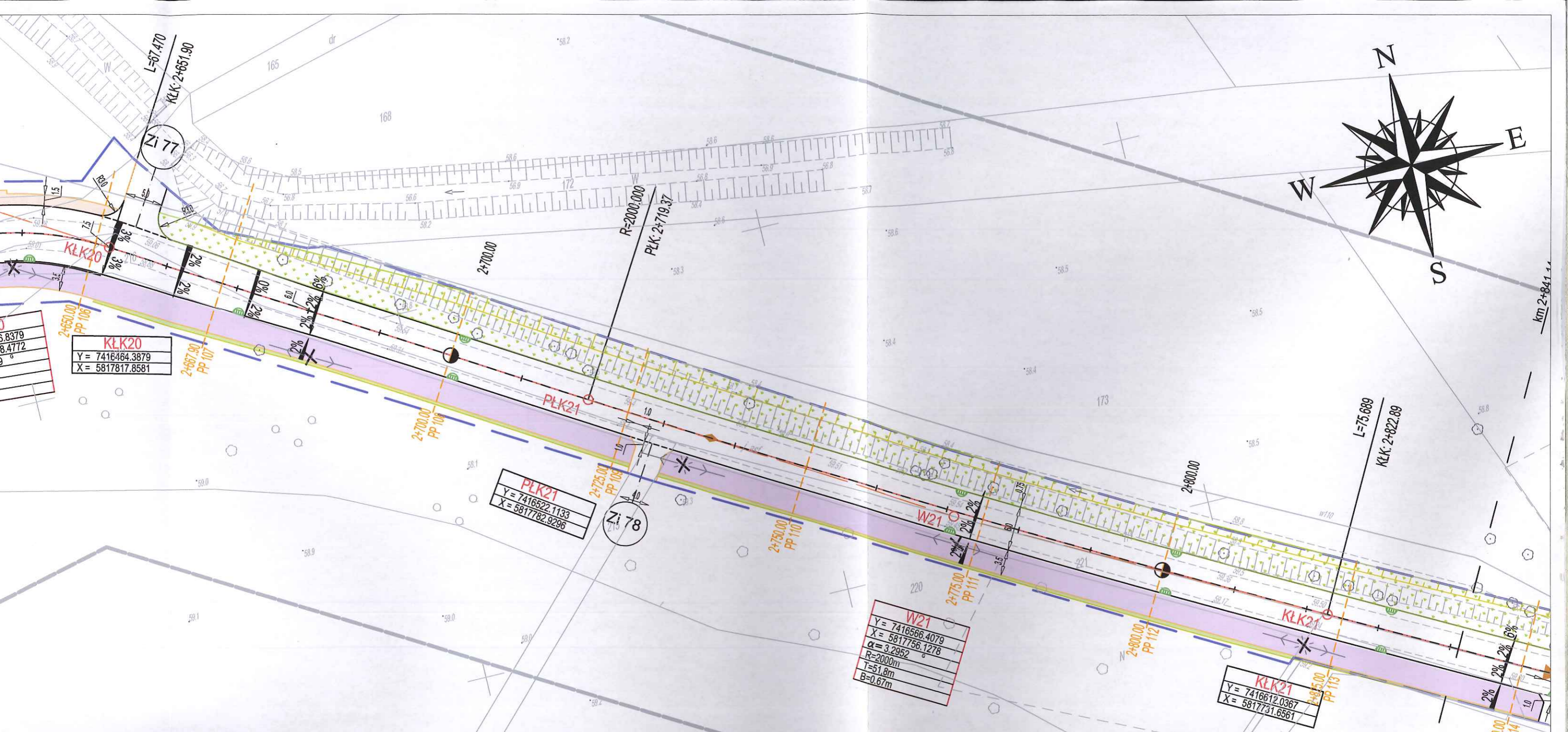
PLK13
Y = 7415895.7068
X = 5818138.4763

W13
Y = 7415917.7746
X = 5818091.8978
 $\alpha = 13.1573^\circ$
R = 497m
T = 51.5m
B = 2.65m

KEK13
Y = 7415948.9312
X = 5818050.8386

PLK14
Y = 7415978.435
X = 5818011.957





KLK20
 Y = 7416464.3879
 X = 5817817.8581

PLK21
 Y = 7416522.1133
 X = 5817782.9296

W21
 Y = 7416566.4079
 X = 5817756.1278
 α = 3.2952
 R = 2000m
 T = 51.8m
 B = 0.67m

KLK21
 Y = 7416612.0367
 X = 5817731.6561

MAPA DO CELÓW PROJEKTOWYCH		
Oznaczenie kancelaryjne zgłoszenia pracy geodezyjnej		GGN-III.6640.449.2014
Miejscowość		Bielino - Wirginia, Rydzyno
Jednostka ewidencyjna	identyfikator	141912 2
	nazwa	Słupno
Obręb ewidencyjny	identyfikator	0015
	nazwa	Rydzyno
Skala mapy	identyfikator	0002
	nazwa	Bielino - Wirginia
Nazwa układu współrzędnych	prostokątnych płaskich	2000
	wysokości	Kronsztadt 86
Oznaczenie granic obszaru, który był przedmiotem aktualizacji		---
Oznaczenie i informacje o służebnościach gruntowych mających wpływ na zagospodarowanie gruntów, zlokalizowanych w granicach projektowanej inwestycji.		brak
Oznaczenie i symbol konturu użytku gruntowego, który nie jest ujawniony w bazie danych ewidencji gruntów i budynków		brak
PRZEDSIĘBIORSTWO WIELOBRANŻOWE "STAR-COM" ul. Datka 27/37 Kielce, 25-015 NIP 950 146 81 77 osoby reprezentujące wykonawcę		mgr inż. Arkadiusz Małec GEODETA UPRAWNIONY ul. Rydzyna 1008 Kielce, 25-015 osoby reprezentujące wykonawcę

Podpisuje się, że niniejszy dokument został opracowany w wyniku prac geodezyjnych i kartograficznych, których rezultaty zawiera operat techniczny wpisany do ewidencji materialno-technicznego zasobu geodezyjnego i kartograficznego

Organ prowadzący państwowy zasób geodezyjny i kartograficzny
STAROSTA PŁOCKI

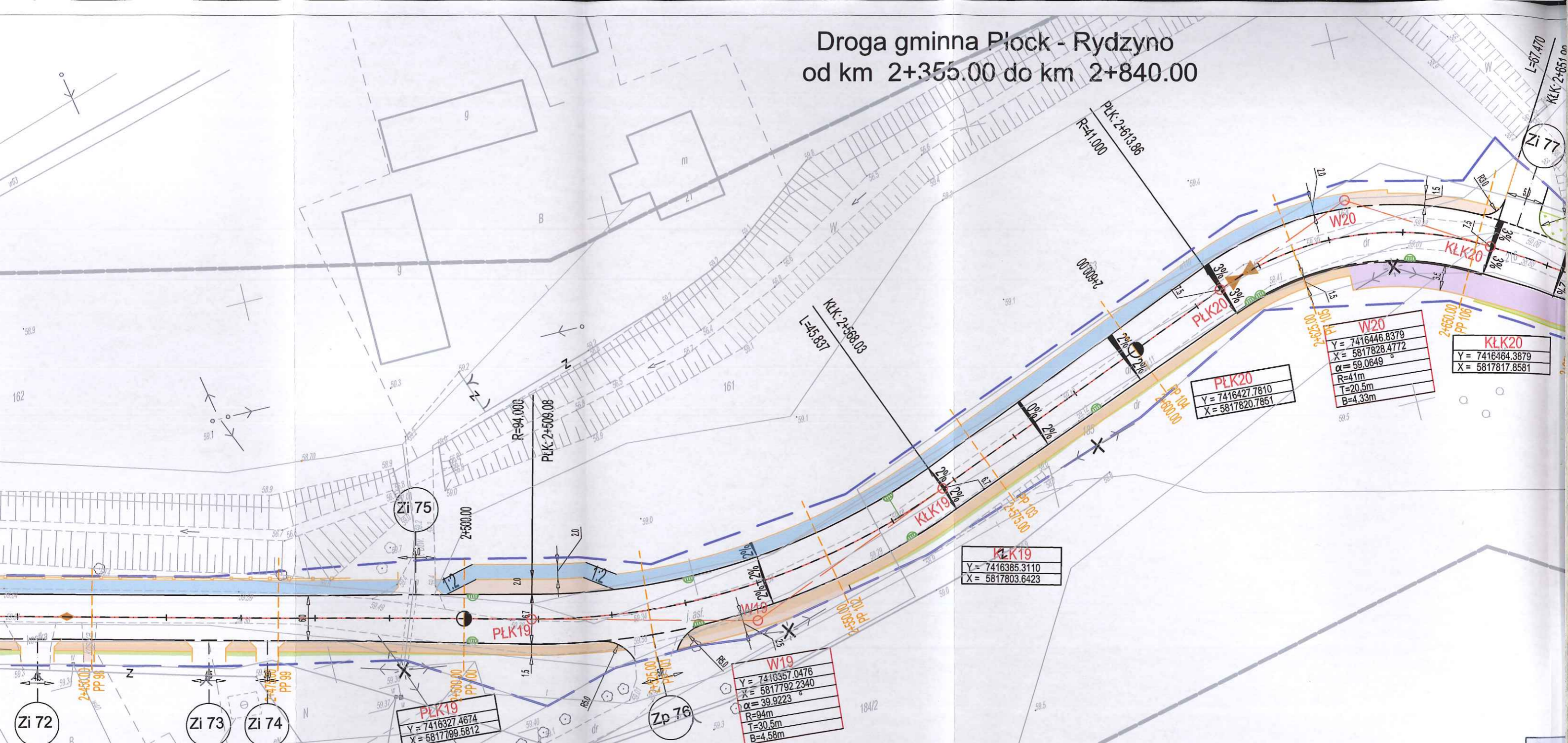
Identyfikator ewidencyjny materialno-technicznego zasobu operatu technicznego
P.1419... *2015.331*

Data wpisania operatu technicznego do ewidencji materialno-technicznego zasobu
19.01.15

Imię, nazwisko i podpis osoby reprezentującej organ
mgr Edyta Bińska
Inspektor w Wydziale Geodezji i Gospodarki Niezochomościami

Wykonawca: Drogora Pracownia Projektowa inż. Ewa Bialek, ul. Złota 23 Kielce 25-015			
PROJEKT WYKONAWCZY			
Przedmiot opracowania:	Arkadia Mazowiecka - przebudowa i rozbudowa drogi gminnej Płock - Rydzyno, tj. od granicy Gminy Słupno do m. Rydzyno.		
Projektował:	mgr inż. Jarosław Bialek upr.bud. SWK/0037/PWOD/13	<i>[Signature]</i>	Stadium: Projekt
Opracował:	mgr inż. Łukasz Ramiączek	<i>[Signature]</i>	wykonawczy
Sprawdziła:	inż. Ewa Bialek upr.bud. SWK/0149/POOD/06	<i>[Signature]</i>	Branża: Drogora
Data: 09.2015	Przedmiot rysunku: Plan sytuacyjny	Skala: 1:500	Rys. nr: 2 Ark. nr: 6
UWAGI: 1. Projekt jest chroniony prawem autorskim (Dz.U. 94.24.83). Wszystkie informacje zawarte w tym projekcie (pokazane i opisane) stanowią integralną część firmy "Drogora Pracownia Projektowa Ewa Bialek" i nie wolno ich użyć ponownie, reprodukcji i kopii bez pisemnej zgody wyżej wymienionej firmy. 2. Ze względu na charakter obiektu wszystkie wymiary i rzędne należy sprawdzić na budowie, a wszelkie niezgodności pomiędzy projektem architektoniczno-budowlanym i pozostałymi opracowaniami branżowymi a stanem istniejącym należy wyjaśnić i uzgodnić z głównym projektantem. 3. Uwagi i opisy zamieszczone w części rysunkowej projektu stanowią integralną część niniejszego opracowania. 4. Niniejsze opracowanie wykonano za pomocą licencjonowanego oprogramowania AutoCAD LT.			

Droga gminna Płock - Rydzyno od km 2+355.00 do km 2+840.00



LEGENDA

OBIEKTY ISTNIEJĄCE

- Granica aktualizacji mapy d/c proj.
- Ist. budynki
- Ist. krawędzie jezdni
- Ist. ogrodzenia
- Ist. granice działek
- Ist. bramy
- Ist. furtki
- Ist. drzewa
- Ist. skarpy

OZNACZENIA INSTALACYJNE

- Ist. sieć eNN
- Ist. lampy oświetleniowe
- Ist. słupy napowietrznej linii eNN
- Ist. sieć wodociągowa
- Ist. kanały sanitarne
- Ist. linia teletechniczna
- Ist. słupy napowietrznej linii teletechnicznej

OBIEKTY PROJEKTOWANE

- Linia rozgraniczająca teren inwestycji
- Granica przebudowy dróg innych kategorii
- proj. jezdnia o nawierzchni asfaltowej
- proj. ścieżka rowerowa dwukierunkowa
- proj. chodnik
- proj. zieleńce obsiane trawą
- proj. ciąg pieszo rowerowy z dwukierunkową ścieżką
- proj. barier drogowa skrajna
- proj. balustrada dla rowerzystów
- proj. przepusty drogowe PEHD
- proj. rów ziemny przydrożny
- proj. punkt wysoki geometrii pionowej
- proj. punkt niski geometrii pionowej
- proj. wpust uliczny

Oznaczenie miejscowości
Jednostka
Obręb ewidencyjny
Skala mapy
Nazwa ulicy
Oznaczenie aktualizacji
Oznaczenie mających zlokalizowane
Oznaczenie jest ujawnione
budynek
PRZED
Nazwa i adres
NIP 95

