

PAŃSTWOWY POWIATOWY INSPEKTOR SANITARNY W PŁOCKU
Powiatowa Stacja Sanitarno – Epidemiologiczna w Płocku
ul. Kolegialna 20, 09-400 Płock



Dane teleadresowe:

tel.: 24 367 26 09

fax. 24 264 75 09

email: zns.plock@psse.waw.pl

psse.plock@pis.gov.pl

PPIS/ZNS/452/86/MW/4754/2015

Płock, dnia 14.07.2015r.

Usługi Projektowe i Inwestycyjne

Teresa Strzelecka

Ul. Gen. Wł. Andersa 26

09-410 Płock

OPINIA SANITARNA

Na podstawie art. 3 pkt. 2 a ustawy z dnia 14 marca 1985 r. o Państwowej Inspekcji Sanitarnej (Dz. U. z 2011r. nr 212, poz. 1263 ze zmianami), po zapoznaniu się z projektem budowlanym złożonym przy piśmie z dnia 09.07.2015 r., Państwowy Powiatowy Inspektor Sanitarny w Płocku,

opiniuje pozytywnie bez zastrzeżeń projekt budowlany: przebudowy sieci wodociągowej na odcinku od ul. Kościelnej, do istniejącej przepompowni wody przy ul. Młynarskiej w Słupnie, dz. nr 91, 108/2, 101, 108/1, 282/3, 282/2, 287/4, 288/9, 298, 313/13, 313/3

UZASADNIENIE

Tematem opracowania jest przebudowa sieci wodociągowej, na odcinku od ul. Kościelnej, do istniejącej przepompowni wody przy ul. Młynarskiej w Słupnie. W zakres przedsięwzięcia wchodzić będzie budowa sieci wodociągowej Ø200 PE, od istniejącej sieci wodociągowej Ø200 PE przy ul. Kościelnej do przepompowni przy ul. Młynarskiej. Długość projektowanej trasy sieci wodociągowej wynosi 1362 m. Sieć wodociągowa zostanie wykonana z rur polietylenowych PE 100 PN 10 Ø200 szereg SDR 11.

Włączenie do istniejącego wodociągu wykonane będzie jako przedłużenie istniejącej sieci wodociągowej Ø200, demontując istniejącą zaślepkę. Drugą istniejącą sieć wodociągową Ø110, na odcinku od stacji uzdatniania wody, do budynku Ochotniczej Straży Pożarnej przy ul. Warszawskiej 15, należy wyłączyć z eksploatacji zaślepiając istniejące trójniki.

Przejście pod rzeką Słupianką należy wykonać metodą przewiertu horyzontalnego (bezinwazyjnie) pozwalającego na uniknięcie kosztownych prac odtworzeniowych ubezpieczenia dna rzeki.

Ponadto trasa projektowanej sieci przebiegać będzie pod drogą krajową nr 62 Warszawa – Płock. Przejście pod drogą krajową wykonane będzie przeciskiem.

Sieć wodociągowa zaprojektowano z rur polietylenowych PE 100 szereg SDR 11 PN10 Ø200. Włączenie do istniejącego wodociągu należy wykonać jako przedłużenie istniejącej sieci wodociągowej Ø200, demontując istniejącą zaślepkę. Z uwagi na fakt, że istniejąca sieć wodociągowa Ø110 w ul. Młynarskiej pozostanie w eksploatacji i jest wyposażona w hydranty naziemne, na projektowanej sieci wodociągowej nie będą zamontowane hydranty. W najwyższych miejscach sieci, zaprojektowano 3 zawory odpowietrzające do bezpośredniej zabudowy w ziemi. Zawory DN 50 firmy HAWLE, montowane będą na sieci wodociągowej wraz z kolumną zabezpieczającą i skrzynką uliczną.

Projektowany wodociąg krzyżuje się z rzeką Słupianką w km 6+782 jej biegu, w miejscowości Słupno, gmina Słupno.

Integralną częścią niniejszej opinii sanitarnej jest projekt budowlany: przebudowy sieci wodociągowej na odcinku od ul. Kościelnej, do istniejącej przepompowni wody przy ul. Młynarskiej w Słupnie, dz. nr 91, 108/2, 101, 108/1, 282/3, 282/2, 287/4, 288/9, 298, 313/13, 313/3, opatrzony pieczęcią Państwowego Powiatowego Inspektora Sanitarnego w Płocku.

Państwowy Inspektor Sanitarny
w Płocku-miejscowości przywódcy powiatu
oraz powiatu płockim
lek. med. Roman Ostrowski
spec. epidemiolog

ZA ZGODNOŚĆ
Z ORYGINAŁEM

Załączniki: 1 egz. projektu budowlanego

Otrzymują:

1. Adresat
2. aa

Teresa Strzelecka
inż. urządzeń sanitarnych
upr. projektowe nr 5/90, 82/94

Protokół z narady koordynacyjnej w dniu 2015-06-24

PŁOCK, dnia 2015-06-09

ZUD : GGN-III.6630.284.2015
Data wpływu : 2015-06-03
Data zlecenia: 2015-06-02
Data posiedzenia: 2015-06-24

Projektant:
Strzelecka Teresa
inż. urządzeń sanitarnych

Wnioskodawca:
Wega
Usługi Projektowe i Inwestycyjne T. i J. Strzeleccy
09-410 PŁOCK
Andersa 26

Inwestor:
Gmina Słupno
09-472 SŁUPNO
Miszewska 8a

Temat: sieć wodociągowa

Znak pisma: ---

ZUD na terenie gminy: 647 SŁUPNO

lokalizacja: Słupno 282/1,282/3,91,245/1,282/2,521,313/3,313/1

Sporządził: Renata Sobolewska

STAROSTWA Powiatu owi w PŁOCKU
Wydział Geodezji i Gospodarki Rolniczo-Lesnej
Ośrodek Dokumentacji Geodezyjno-Kartograficznej
09-400 Płock, ul. Działka 69

Za zgodność z oryginałem

z up. STAROSTY








Renata Sobolewska
Geodeta w Wydziale Geodezji
i Gospodarki Rolniczo-Lesnej




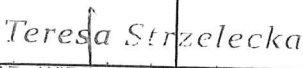

**ZA ZGODNOŚĆ
Z ORYGINAŁEM**

Teresa Strzelecka
inż. urządzeń sanitarnych
upr. projektowe nr 5/90, 82/94

Teresa Strzelecka
inż. urządzeń sanitarnych
upr. projektowe nr 5/90, 82/94

STANOWISKA UCZESTNIKÓW NARADY KOORDYNACYJNEJ
GGN-III.6630.284.2015

Lp.	Nazwa Instytucji	Uwagi uzgadniającego	Podpis uzgadniającego
1	Przewodniczący narady koordynacyjnej	Zachować warunki z decyzji O/WA.Z-3.4341.130.2015.2.ZJ z dnia 05.05.2015 roku wydane przez GDDKiA Uzgodniono pozytywnie.	
2	Wydział Architektury i Budownictwa		
3	Powiatowy Inspektorat Nadzoru Budowlanego		
4	Zarząd Dróg Powiatowych	Zachować warunki z decyzji nr LI/17/2015 wydanej w dniu 08.04.2015 roku przez ZDP Płock.	
5	Mazowiecki Zarząd Dróg Wojewódzkich		powiadomiony - nie stawił się
6	Wydział Środowiska i Rolnictwa		powiadomiony - nie stawił się
7	Wojewódzki Zarząd Melioracji i Urządzeń Wodnych w Warszawie Oddział w Płocku	Zachować warunki z uzgodnienia nr IP/PE-4105.603./15 z dnia 27.02.2015 r. Uzyskać warunki techniczne na przejście przez rzekę Słupiankę.	
8	PERN "Przyjaźń" S.A.		powiadomiony - nie stawił się
9	ENERGA OPERATOR S.A.	Prace ziemne w miejscach zbliżeń i skrzyżowań z istniejącą siecią energetyczną prowadzić ręcznie, i pod nadzorem pracownika ENERGA-OPERATOR S.A. Płock ul. Wyszogrodzka 106. Sieć energetyczną zabezpieczyć przed uszkodzeniem rurami osłonowymi. Przed zasypaniem zgłosić do odbioru.	
10	ENERGA OŚWIETLENIE Sp.z o.o.	STAROSTWO POWIATOWE w PŁOCKU Wydział Geodezji i Gospodarki Nieruchomościami Ośrodek Dokumentacji Geodezyjno-Kartograficznej 09-400 Płock, ul. Biejska 59	
11	Orange Polska S.A.	Za zgodność z oryginałem	powiadomiony - nie stawił się

12	Polska Spółka Gazownictwa Sp.z o.o.	Prace ziemne w miejscach zblizeń i skrzyżowań z istniejącą siecią gazową prowadzić pod nadzorem pracownika RDG Płock ul. Łukasiewicza 19.	
13	Gmina Słupno		
14	G.D.D.K. i A.		powiadomiony - nie stawił się
15	"WEGA" s.c. Usługi Projektowe i Inwestycyjne T.i J. Strzeleccy		powiadomiony - nie stawił się
17			
18			
19			STAROSTWO GOSPODARSTWO W PŁOCKU Wydział Geodezji i Gospodarki Nieruchomościami Ośrodek Dokumentacji Geodezyjno-Kartograficznej 09-400 Płock, ul. Błęska 59
20			Za zgodność z oryginałem
21			z up. STAROSTY
22			 Renata Sobal Geodeta w Wydziale Geodezji i Gospodarki Nieruchomościami
23			
24			
25			
26			ZA ZGODNOŚĆ Z ORYGINAŁEM
27			 Teresa Strzelecka
28			inż. urządzeń sanitarnych upr. projektowe nr 5/90, 82/94 
29			

