oś zeglarska
LP 1
0+000.000

Odsunięcia od osi	20.00	-4.17	-4.15	-4.00	-4.00	-2.50	0.00	2.50	4.00	4.00	4.15	4.22	20.00
Rzędne drogi		68.50	68.52	68.52	68.47	68.44	68.49	68.44	68.47	68.52	68.52	68.45	
Rzędne terenu		68.50	68.50	68.50	68.50	68.50	68.49	68.46	68.45	68.45	68.45	68.45	

oś zeglarska
LP 5
0+025.000

Odsunięcia od osi	20.00	-4.23	-4.15	-4.00	-4.00	-2.50	0.00	2.50	4.00	4.00	4.15	4.24	20.00
Rzędne drogi		67.90	67.88	67.88	67.93	67.90	67.95	67.90	67.93	67.88	67.88	67.89	
Rzędne terenu		67.90	67.90	67.90	67.90	67.90	67.89	67.88	67.89	67.89	67.89	67.89	

oś zeglarska
LP 8
0+050.000

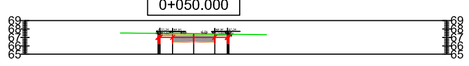

Odsunięcia od osi	20.00	-4.23	-4.15	-4.00	-4.00	-2.50	0.00	2.50	4.00	4.00	4.15	4.17	20.00
Rzędne drogi		67.47	67.39	67.39	67.34	67.31	67.36	67.31	67.34	67.39	67.39	67.37	
Rzędne terenu		67.47	67.47	67.47	67.47	67.47	67.43	67.43	67.38	67.38	67.37	67.37	

oś zeglarska
LP 13
0+075.000

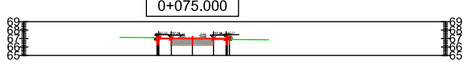

Odsunięcia od osi	20.00	-4.20	-4.15	-4.00	-4.00	-2.50	0.00	2.50	4.00	4.00	4.15	4.40	20.00
Rzędne drogi		67.07	67.12	67.12	67.07	67.04	67.09	67.04	67.07	67.12	67.12	66.88	
Rzędne terenu		67.07	67.07	67.07	67.07	67.01	66.91	66.89	66.88	66.88	66.88	66.88	

oś zeglarska
LP 17
0+100.000

Odsunięcia od osi	20.00	-4.47	-4.15	-4.00	-4.00	-2.50	0.00	2.50	4.00	4.00	4.15	4.60	20.00
Rzędne drogi		66.40	66.72	66.72	66.67	66.64	66.69	66.64	66.67	66.72	66.72	66.26	
Rzędne terenu		66.40	66.40	66.40	66.40	66.41	66.36	66.31	66.26	66.27	66.26	66.26	

oś zeglarska
LP 19
0+125.000

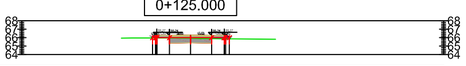

Odsunięcia od osi	20.00	-4.50	-4.15	-4.00	-4.00	-2.50	0.00	2.50	4.00	4.00	4.15	4.60	20.00
Rzędne drogi		65.96	66.32	66.32	66.27	66.24	66.29	66.24	66.27	66.32	66.32	65.87	
Rzędne terenu		65.96	65.96	65.97	65.97	65.97	65.93	65.89	65.88	65.88	65.87	65.87	

oś zeglarska
LP 24
0+150.000

Odsunięcia od osi	20.00	-4.46	-4.15	-4.00	-4.00	-2.50	0.00	2.50	4.00	4.00	4.15	4.45	20.00
Rzędne drogi		65.63	65.94	65.94	65.89	65.86	65.91	65.86	65.89	65.94	65.94	65.64	
Rzędne terenu		65.63	65.63	65.63	65.64	65.67	65.69	65.65	65.65	65.64	65.64	65.64	

oś zeglarska
LP 31
0+175.000



Odsunięcia od osi	20.00	-4.25	-4.15	-4.00	-4.00	-2.50	0.00	2.50	4.00	4.00	4.15	4.31	20.00
Rzędne drogi		65.46	65.56	65.56	65.51	65.48	65.53	65.48	65.51	65.56	65.56	65.40	
Rzędne terenu		65.46	65.46	65.46	65.46	65.48	65.47	65.41	65.40	65.40	65.40	65.40	

oś zeglarska
LP 32
0+200.000

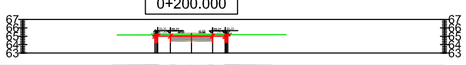

Odsunięcia od osi	20.00	-4.33	-4.15	-4.00	-4.00	-2.50	0.00	2.50	4.00	4.00	4.15	4.32	20.00
Rzędne drogi		65.18	65.35	65.35	65.30	65.27	65.32	65.27	65.30	65.35	65.35	65.18	
Rzędne terenu		65.18	65.18	65.16	65.16	65.17	65.15	65.18	65.19	65.19	65.18	65.18	

oś zeglarska
LP 33
0+225.000

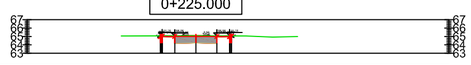

Odsunięcia od osi	20.00	-4.22	-4.15	-4.00	-4.00	-2.50	0.00	2.50	4.00	4.00	4.15	4.23	20.00
Rzędne drogi		65.07	65.13	65.13	65.08	65.05	65.10	65.05	65.08	65.13	65.13	65.05	
Rzędne terenu		65.07	65.07	65.07	65.07	65.07	65.07	65.06	65.06	65.05	65.05	65.05	

oś zeglarska
LP 38
0+250.000

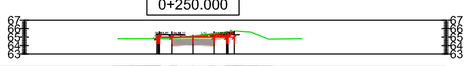

Odsunięcia od osi	20.00	-4.30	-4.15	-4.00	-4.00	-2.50	0.00	2.50	4.00	4.00	4.15	4.89	20.00
Rzędne drogi		64.81	64.96	64.96	64.91	64.88	64.93	64.88	64.91	64.96	64.96	65.70	
Rzędne terenu		64.81	64.81	64.81	64.81	64.88	65.14	65.43	65.60	65.62	65.70		

oś zeglarska
LP 39
0+275.000



Odsunięcia od osi	20.00	-4.22	-4.15	-4.00	-4.00	-2.50	0.00	2.50	4.00	4.00	4.15	4.36	20.00
Rzędne drogi		64.73	64.80	64.80	64.75	64.72	64.77	64.72	64.75	64.80	64.80	64.60	
Rzędne terenu		64.73	64.73	64.73	64.73	64.75	64.77	64.65	64.61	64.60	64.60	64.60	

oś zeglarska
LP 42
0+300.000



Odsunięcia od osi	20.00	-4.29	-4.15	-4.00	-4.00	-2.50	0.00	2.50	4.00	4.00	4.15	4.26	20.00
Rzędne drogi		64.56	64.70	64.70	64.65	64.62	64.67	64.62	64.65	64.70	64.70	64.59	
Rzędne terenu		64.56	64.56	64.56	64.56	64.56	64.57	64.62	64.59	64.59	64.59	64.59	

oś zeglarska
LP 43
0+325.000

Odsunięcia od osi	20.00	-4.45	-4.15	-4.00	-4.00	-2.50	0.00	2.50	4.00	4.00	4.15	4.27	20.00
Rzędne drogi		64.30	64.60	64.60	64.55	64.52	64.57	64.52	64.55	64.60	64.60	64.49	
Rzędne terenu		64.30	64.30	64.30	64.30	64.30	64.57	64.52	64.49	64.49	64.49	64.49	

oś zeglarska
LP 44
0+344.090



Odsunięcia od osi	20.00	-4.49	-4.15	-4.00	-4.00	-2.50	0.00	2.50	4.00	4.00	4.15	4.27	20.00
Rzędne drogi		64.19	64.53	64.53	64.48	64.45	64.50	64.45	64.48	64.53	64.53	64.41	
Rzędne terenu		64.19	64.20	64.20	64.20	64.23	64.49	64.44	64.41	64.41	64.41	64.41	

oś zeglarska
LP 46
0+348.658

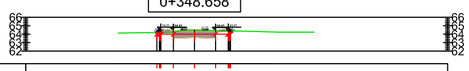

Odsunięcia od osi	20.00	-4.47	-4.15	-4.00	-4.00	-2.50	0.00	2.50	4.00	4.00	4.15	4.27	20.00
Rzędne drogi		64.19	64.51	64.51	64.46	64.43	64.48	64.43	64.46	64.51	64.51	64.39	
Rzędne terenu		64.19	64.20	64.20	64.20	64.22	64.47	64.42	64.40	64.40	64.40	64.39	

OutLine	Jednostka projektowa: *"OutLine"* **Biuro Projektów i Grafiki Komputerowej**		
Tytuł projektu:	**Budowa ul. Żeglarskiej i Smoczej wraz z brakującą infrastrukturą**		
Tytuł rysunku:	**PRZEKROJE POPRZECZNE - ul. Żeglarska**		
PROJEKTOWAŁ:		**podpisy**	Inwestor: **Gmina Słupno**
Projektant- branża konstr - budowlana	**Inż. Ewa Wawrzyńska upr. 80/87**		
Projektant - branża drogowa	**mgr inż. Henryk Lamparski upr. 101/94**		
sprawdzający	**mgr inż. Jakub Krawczyk upr. MAZ/0353/POOD/08**		Data opracowania: 15.07.2010 r.
Stadium: **projekt budowlano-wykon.**	Branża: **drogowa**		**Nr rys. 4.1** **Skala 1:100**