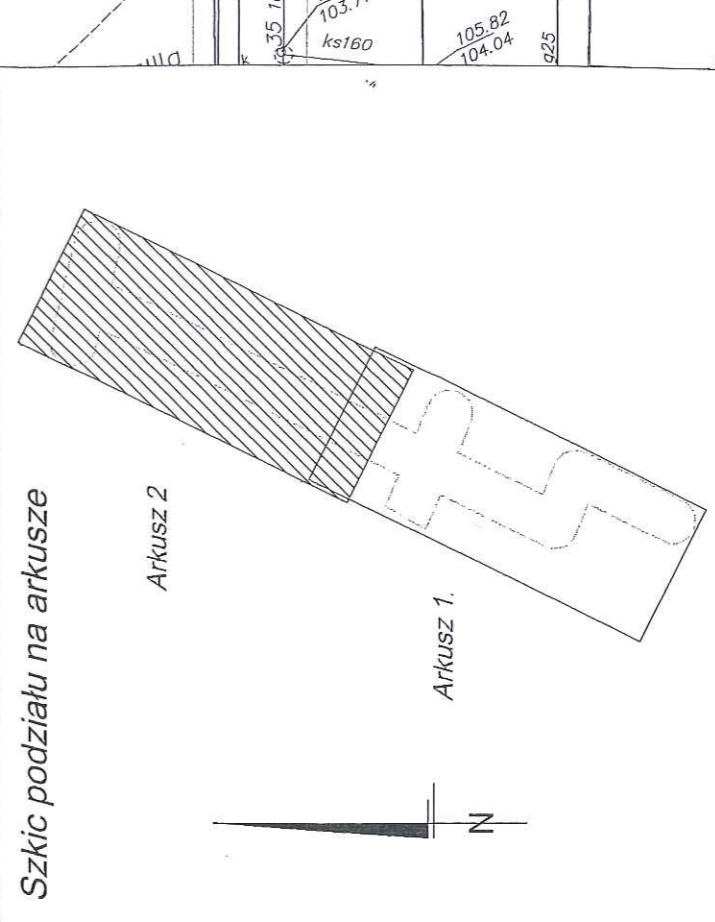


STARBOSTA PŁOCKI
 IZDAWAJĄCA DOKUMENTACJĘ PROJEKTOWĄ
 ul. 1939 1-Przemyśl



ARKUSZ 2
 woj.: mazowieckie
 pow.: płocki
 gm.: Słupno
 ul. Kmicica, Stępowa, Uroczą

GEODETA UPRAWNIONY
 mgr inż. Dariusz Dymalski
 upr. geod. nr 16997

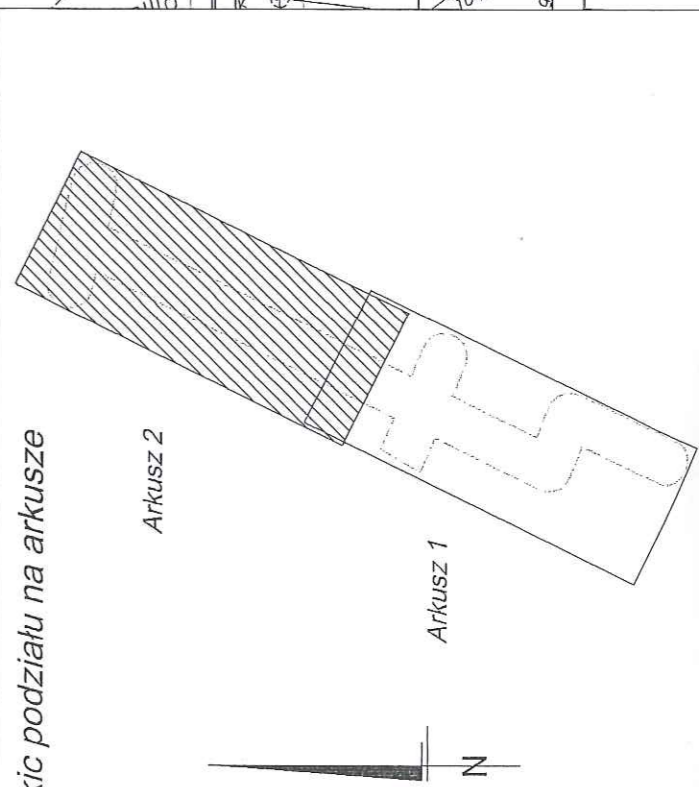
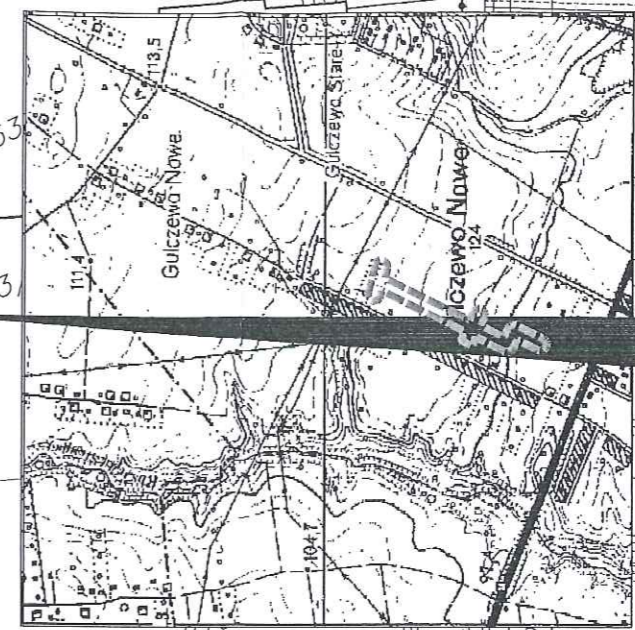
MAPA DO CELÓW PROJEKTOWYCH
 SKALA 1:500

Opracowano na podstawie ark. mapy 262.111.194, 242, 244

BIBURO NIERUCHOMOŚCI I GEODEZJI
 Dariusz Dymalski
 09-487 Płock, ul. Jesienna 10/24
 tel./fax 024 366 20 94, kom. 0 691 665 184
 NIP: 750-178-97-24, REGON: 611378837

Płock, dn. 20.09.2010 r.

Nie wyklucza się istnienia w terenie urządzeń podziemnych - nie pokazanych na mapie - które nie zostały odnalezione podczas wykonywania inwentaryzacji geodezyjnych, lub które nie zostały zgłoszone do inwentaryzacji przed zasypaniem.



km 0+524.90 dojazd do posesji 48
 km 0+516.41 dojazd do posesji 47
 km 0+515.75 dojazd do posesji 46
 km 0+498.14 dojazd do posesji 45
 km 0+483.44 dojazd do posesji 43
 km 0+483.94 dojazd do posesji 44
 km 0+461.48 dojazd do posesji 42
 km 0+435.74 dojazd do posesji 40
 km 0+436.52 dojazd do posesji 41
 km 0+419.68 dojazd do posesji 39
 km 0+418.72 dojazd do posesji 38
 km 0+402.96 dojazd do posesji 37

53/3

52/7

52/9

Szkic orientacyjny

Szczyt podziału na arkusze

Arkusz 2

Arkusz 1

STARCZKA PŁOCKI
ZESPÓŁ USTALANIA WYMAGANIĆ PROJEKTOWYCH
Na podstawie art. 73 ust. 1 ustawy z dnia 17 marca 1969 r. - Prawo budowlane (Dz. U. z 2009r. Nr 100, poz. 1006) oraz rozporządzenia Ministra Infrastruktury z dnia 12 kwietnia 2002 r. w sprawie warunków technicznych, jakim powinny odpowiadać projekty i wykonania robót budowlanych oraz w sprawie sposobu ustalania wymagań technicznych dla projektów i wykonania robót budowlanych.



- LEGENDA:**
- projektowane wjazdy
 - jezdnia o nawierzchni z pobruku
 - chodnik o nawierzchni z pobruku
 - demontaż elementów drogowych
 - granice działek
 - rury ochronne na istniejącym gazociągu
 - rury ochronne na istniejącej sieci wodociągowej
 - rury ochronne na istniejącej sieci elektrycznej
 - rury ochronne na istniejącej sieci telekomunikacyjnej
 - pas drogowy po istniejących granicach
 - numery działek
 - sieć kanalizacji deszczowej
 - przyłącza kanalizacji sanitarnej
 - wpusty kanalizacji deszczowej

- Uwaga!**
1. Istn. kable telekomunikacyjne i energetyczne zabezpieczyć rurą ochronną typu "AROT"
 2. Istn. gazociąg w miejscach zbliżeń z projektowanymi wpustami zabezpieczyć rurą ochronną
 3. przejście sieci wodociągowej pod drogą wykonać w rurze ochronnej
 4. istniejące przyłącza wodociągowe zabezpieczyć rurami ochronnymi

tytuł projektu: Budowa ul. Kmicica oraz ul. Bohuna i ul. Stepowej na odcinku od ul. Zagłoby do ul. Szlacheckiej w Nowym Gulczewie

tytuł rysunku: ZAGOSPODAROWANIE TERENU

Investor: Gmina Słupno

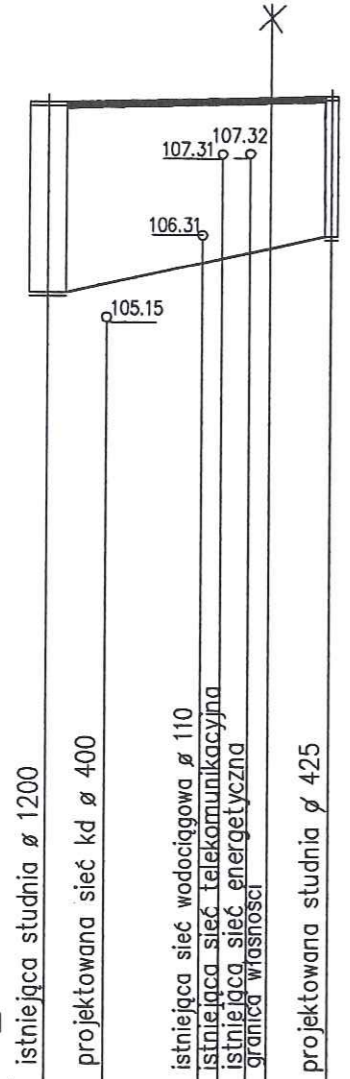
PROJEKTOWAŁ	podpis
Projektant - branża konstr. - budowlana	inż. Ewa Wawrzyńska upr. 8087
Projektant - branża drogowa	mgr inż. Jakub Krawczyk upr. MAZ/0353/POOD/08
Projektant - branża sanitarna	inż. Roman Garwacki upr. 10/81
Asystent/Projektant - branża sanitarna	mgr inż. Ewa Rosicka upr. 10/81
Studium projekt budowlano-wykon.	Branża: drogowo i sanitarna

Data opracowania: 14.12.2010 r.

Nr rys. 1.2 Skala 1:

1:100
1:250

ULICA KMICICA
PRZYŁĄCZE DO POSESJI 58/5




PP=95.00 m npm

RZĘDNA TERENU PROJ.-m	108.06				108.15
RZĘDNA DNA - m	105.54	105.70	105.96	106.01	106.29
ZAGŁĘBIENIE - m	2.52				1.86
SPADEK-%, ŚREDNICA-mm, MATERIAŁ	i = 8.2% Ø 160mm PP				
ODLEGŁOŚĆ KOLIZJI - m	1.95	3.18	0.66	0.90	2.01
DŁUGOŚĆ, ODLEGŁOŚĆ -m	0.00	9.38			9.38
OZNACZENIE	Sistn.		S 58/5		

Obiekt: BUDOWA BRAKUJĄCYCH PRZYŁĄCZY KANALIZACJI SANITARNEJ W UL.KMICICA ORAZ UL.BOHUNA I STEPWEJ NA ODCINKU OD UL.ZAGŁOBY DO ULICY SZLACHECKIEJ W MIEJSCOWOŚCI NOWE GULCZEWO - GMINA SŁUPNO				
Treść rysunku: PROFIL PRZYŁĄCZA KANALIZACJI SANITARNEJ Sistn - S 58/5			Nr rys: 4	
Inwestor: GMINA SŁUPNO, UL.MISZEWSKA 8A 09-472 SŁUPNO				
Branża sanitarna	Imię i nazwisko	Nr uprawnień	Data	Podpis
Projektant	inż Roman Garwacki	Nr ewid.10/81 z dnia 16.03.1981r.	02.2011r.	<i>[Signature]</i>
Asystent projektanta	mgr. inż Ewa Ignaczewska		Skala 1:100/1:250	

1:100
1:250

ULICA KMICICA
PRZYŁĄCZE DO POSESJI 57/3



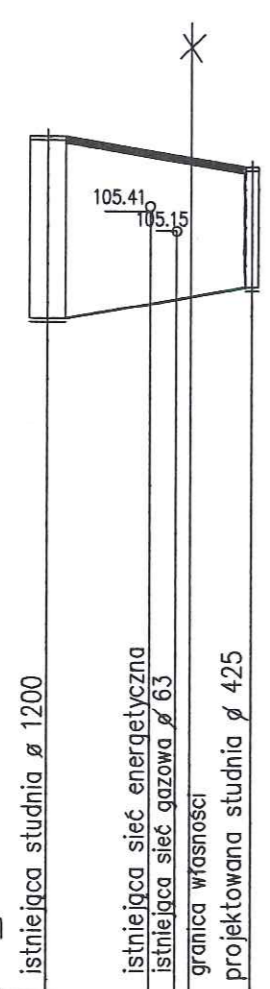
PP=95.00 m npm

RZĘDNA TERENU PROJ.-m	107.76				107.50
RZĘDNA DNA - m	105.53	105.73	105.79		105.90
ZAGŁĘBIENIE - m	2.23				1.60
SPADEK-%, ŚREDNICA-mm, MATERIAŁ	i = 5.45% Ø 160mm PP				
ODLEGŁOŚĆ KOLIZJI - m		3.59	1.20		2.00
DŁUGOŚĆ, ODLEGŁOŚĆ -m	0.00	6.79			6.79
OZNACZENIE	Sistn.		S57/3		

Obiekt: BUDOWA BRAKUJĄCYCH PRZYŁĄCZY KANALIZACJI SANITARNEJ W UL.KMICICA ORAZ UL.BOHUNA I STEPWEJ NA ODCINKU OD UL.ZAGŁOBY DO ULICY SZLACHECKIEJ W MIEJSCOWOŚCI NOWE GULCZEWO - GMINA SŁUPNO				
Treść rysunku: PROFIL PRZYŁĄCZA KANALIZACJI SANITARNEJ Sistn - S 57/3				Nr rys: 3
Inwestor: GMINA SŁUPNO, UL.MISZEWSKA 8A 09-472 SŁUPNO				
Branża sanitarna	Imię i nazwisko	Nr uprawnień	Data	Podpis
Projektant	inż Roman Garwacki	Nr ewid.10/81 z dnia 16.03.1981r.	02.2011r.	<i>[Signature]</i>
Asystent projektanta	mgr. inż Ewa Ignaczewska		Skala 1:100/1:250	

ULICA KMICICA
PRZYŁĄCZE DO POSESJI 53/3

1:100
1:250



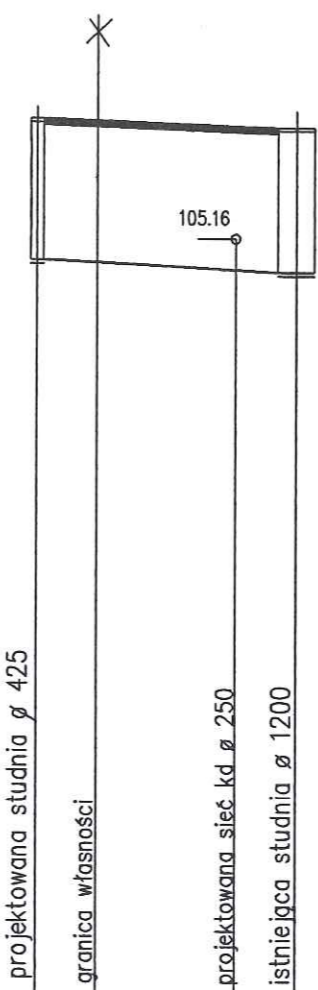
PP=95.00 m npm

RZĘDNA TERENU PROJ.-m	106.40			106.00
RZĘDNA DNA - m	103.99	104.20 104.25	104.28	104.40
ZAGŁĘBIENIE - m	2.41			1.60
SPADEK-%, ŚREDNICA-mm, MATERIAŁ		i = 6% ∅ 160mm PP		
ODLEGŁOŚĆ KOLIZJI - m		3.40	0.87 0.57	2.00
DŁUGOŚĆ, ODLEGŁOŚĆ -m	0.00	6.79		6.79
OZNACZENIE	Sistr.			S 53/3

Obiekt : BUDOWA BRAKUJĄCYCH PRZYŁĄCZY KANALIZACJI SANITARNEJ W UL.KMICICA ORAZ UL. BOHUNA I STEPWEJ NA ODCINKU OD UL.ZAGŁOBY DO ULICY SZLACHECKIEJ W MIEJSCOWOŚCI NOWE GULCZEWO - GMINA SŁUPNO				
Treść rysunku :			Nr rys:	
PROFIL PRZYŁĄCZA KANALIZACJI SANITARNEJ Sistr - S 53/3			6	
Inwestor : GMINA SŁUPNO, UL.MISZEWSKA 8A 09-472 SŁUPNO				
Branża sanitarna	Imię i nazwisko	Nr uprawnień	Data	Podpis
Projektant	inż Roman Garwacki	Nr ewid.10/81 z dnia 16.03.1981r.	02.2011r.	<i>[Signature]</i>
Asystent projektanta	mgr. inż Ewa Ignaczewska		Skala 1:100/1:250	

ULICA KMICICA
PRZYŁĄCZE DO POSESJI 56/15

1:100
1:250

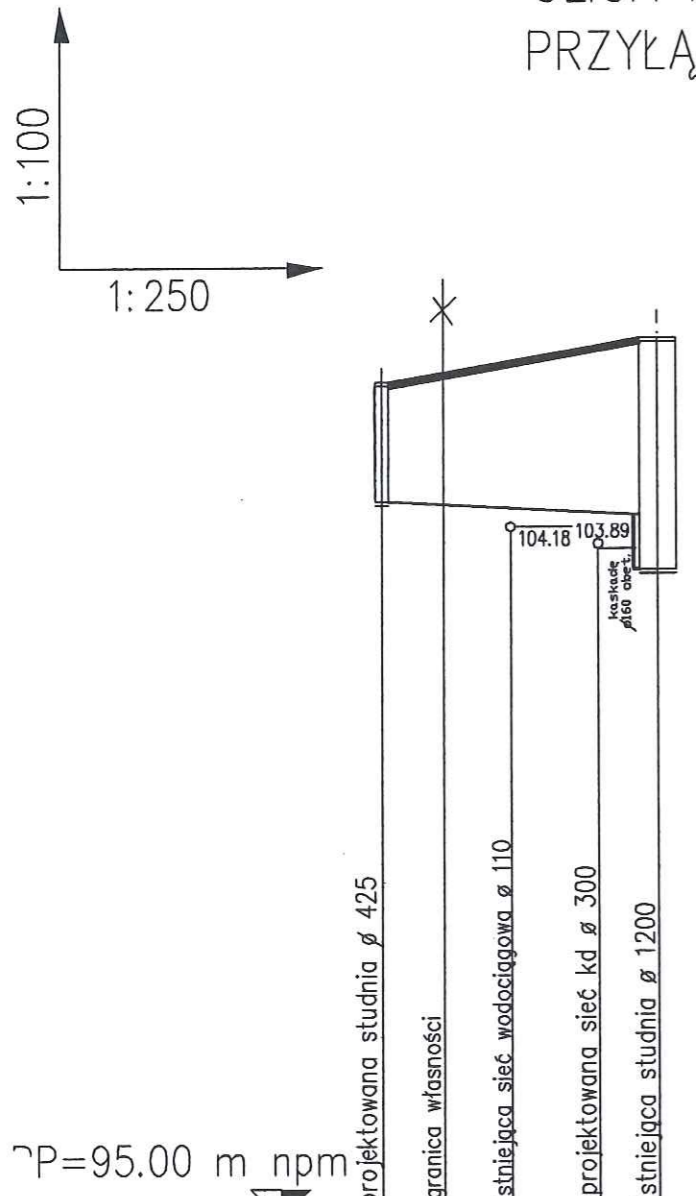


PP=95.00 m npm

RZĘDNA TERENU PROJ.-m	106.76			106.64
RZĘDNA DNA - m	104.89	104.85	104.76	104.72
ZAGŁĘBIENIE - m	1.87			1.92
SPADEK-%, ŚREDNICA-mm, MATERIAŁ		i = 2% ∅ 160mm PP		
ODLEGŁOŚĆ KOLIZJI - m		2.00	4.60	2.00
DŁUGOŚĆ, ODLEGŁOŚĆ -m	8.60		8.60	0.00
OZNACZENIE	S 56/15			Sistr.

Obiekt : BUDOWA BRAKUJĄCYCH PRZYŁĄCZY KANALIZACJI SANITARNEJ W UL.KMICICA ORAZ UL. BOHUNA I STEPWEJ NA ODCINKU OD UL.ZAGŁOBY DO ULICY SZLACHECKIEJ W MIEJSCOWOŚCI NOWE GULCZEWO - GMINA SŁUPNO				
Treść rysunku :			Nr rys:	
PROFIL PRZYŁĄCZA KANALIZACJI SANITARNEJ Sistr - S 56/15			5	
Inwestor : GMINA SŁUPNO, UL.MISZEWSKA 8A 09-472 SŁUPNO				
Branża sanitarna	Imię i nazwisko	Nr uprawnień	Data	Podpis
Projektant	inż Roman Garwacki	Nr ewid.10/81 z dnia 16.03.1981r.	02.2011r.	<i>[Signature]</i>
Asystent projektanta	mgr. inż Ewa Ignaczewska		Skala 1:100/1:250	

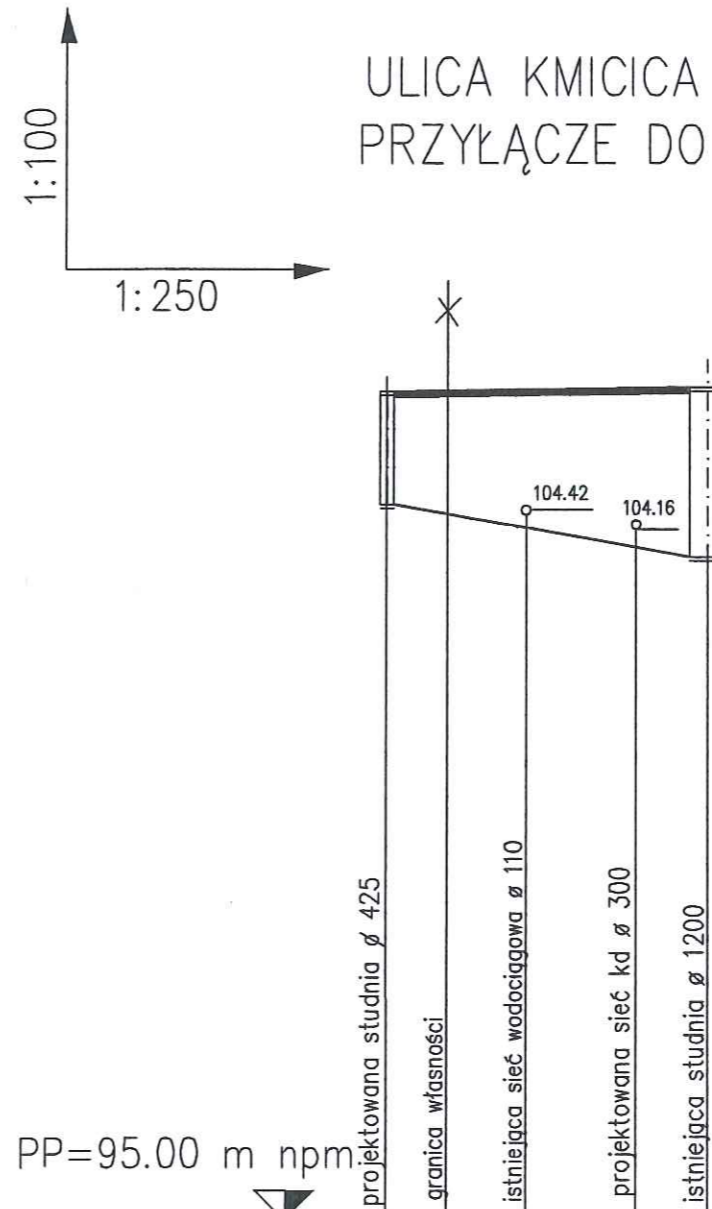
ULICA KMICICA
PRZYŁĄCZE DO POSESJI 52/9



RZĘDNA TERENU PROJ.-m	106.10				106.68
RZĘDNA DNA - m	104.52	104.48	104.44	104.38	104.34 103.61
ZAGŁĘBIENIE - m	1.58				2.34 3.07
SPADEK-%, ŚREDNICA-mm, MATERIAŁ	i = 2% ø 160mm PP				
ODLEGŁOŚĆ KOLIZJI - m	2.00	2.25	2.90	2.00	
DŁUGOŚĆ, ODLEGŁOŚĆ -m	9.15	9.15			0.00
OZNACZENIE	S 52/9				Sistn.

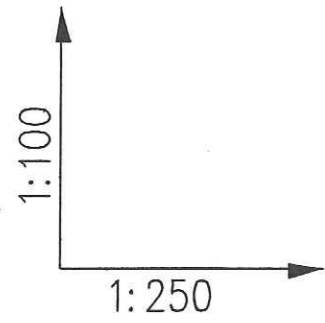
Obiekt : BUDOWA BRAKUJĄCYCH PRZYŁĄCZY KANALIZACJI SANITARNEJ W UL.KMICICA ORAZ UL.BOHUNA I STEPOWEJ NA ODCINKU OD UL.ZAGŁOBY DO ULICY SZLACHECKIEJ W MIEJSCOWOŚCI NOWE GULCZEWO - GMINA SŁUPNO				
Treść rysunku : PROFIL PRZYŁĄCZA KANALIZACJI SANITARNEJ Sistn - S 52/9				Nr rys: 8
Inwestor : GMINA SŁUPNO, UL.MISZEWSKA 8A 09-472 SŁUPNO				
Branża sanitarna	Imię i nazwisko	Nr uprawnień	Data	Podpis
Projektant	inż Roman Garwacki	Nr ewid.10/81 z dnia 16.03.1981r.	02.2011r.	<i>[Signature]</i>
Asystent projektanta	mgr. inż Ewa Ignaczewska		Skala 1:100/1:250	

ULICA KMICICA
PRZYŁĄCZE DO POSESJI 52/7

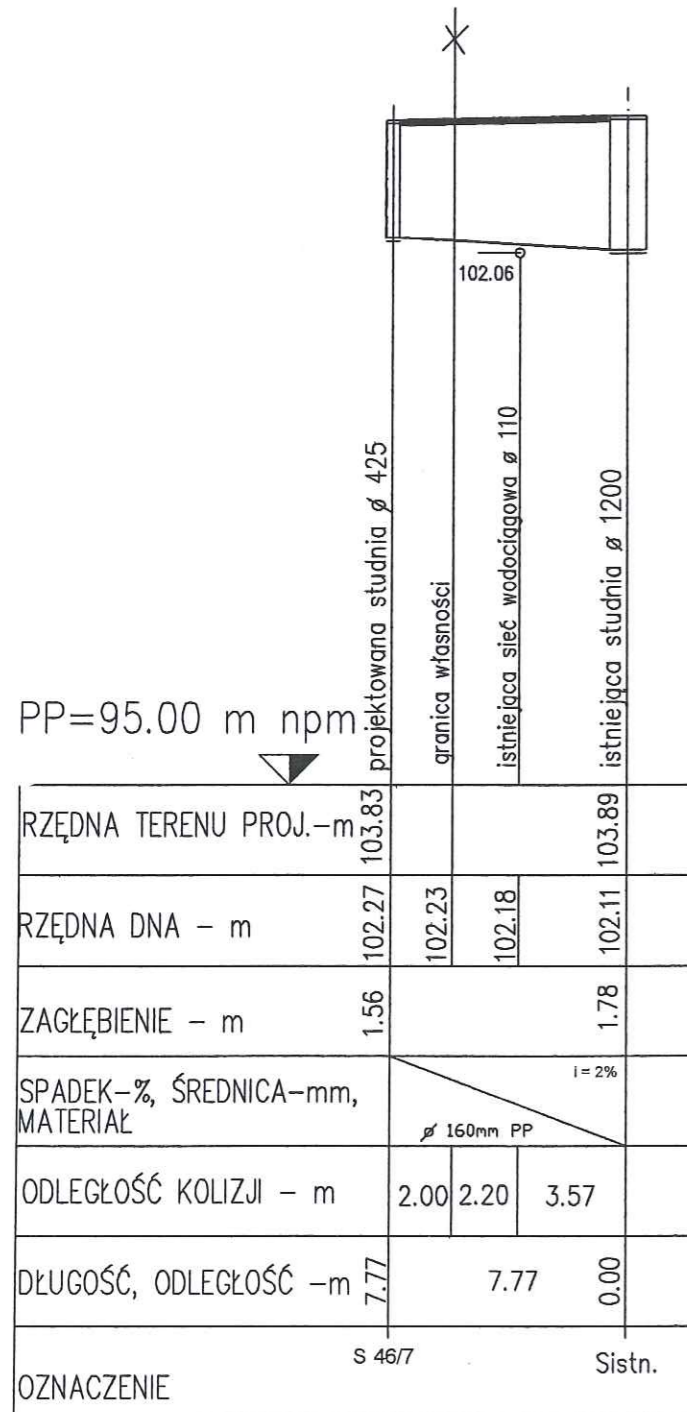


RZĘDNA TERENU PROJ.-m	106.00				106.05
RZĘDNA DNA - m	104.50	104.37	104.20	103.96	103.80
ZAGŁĘBIENIE - m	1.50				2.25
SPADEK-%, ŚREDNICA-mm, MATERIAŁ	i = 6.66% ø 160mm PP				
ODLEGŁOŚĆ KOLIZJI - m	2.00	2.60	3.60	2.40	
DŁUGOŚĆ, ODLEGŁOŚĆ -m	10.60	10.60			0.00
OZNACZENIE	S 52/7				Sistn.

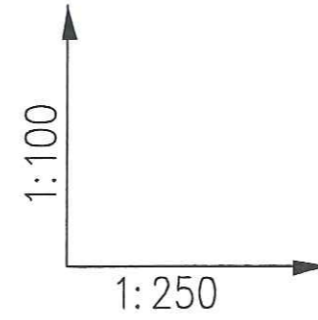
Obiekt : BUDOWA BRAKUJĄCYCH PRZYŁĄCZY KANALIZACJI SANITARNEJ W UL.KMICICA ORAZ UL.BOHUNA I STEPOWEJ NA ODCINKU OD UL.ZAGŁOBY DO ULICY SZLACHECKIEJ W MIEJSCOWOŚCI NOWE GULCZEWO - GMINA SŁUPNO				
Treść rysunku : PROFIL PRZYŁĄCZA KANALIZACJI SANITARNEJ Sistn - S 52/7				Nr rys: 7
Inwestor : GMINA SŁUPNO, UL.MISZEWSKA 8A 09-472 SŁUPNO				
Branża sanitarna	Imię i nazwisko	Nr uprawnień	Data	Podpis
Projektant	inż Roman Garwacki	Nr ewid.10/81 z dnia 16.03.1981r.	02.2011r.	<i>[Signature]</i>
Asystent projektanta	mgr. inż Ewa Ignaczewska		Skala 1:100/1:250	



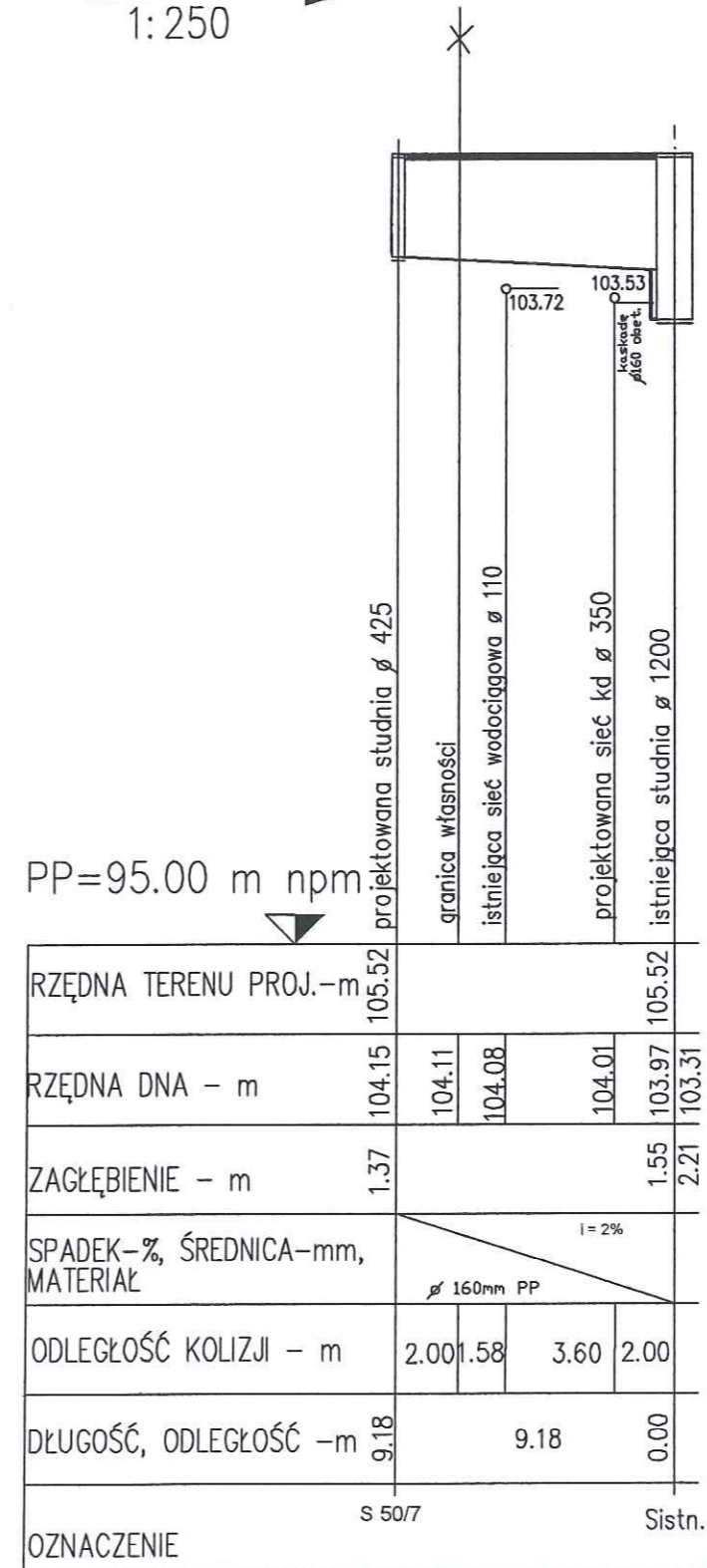
ULICA KMICICA
PRZYŁĄCZE DO POSESJI 46/7



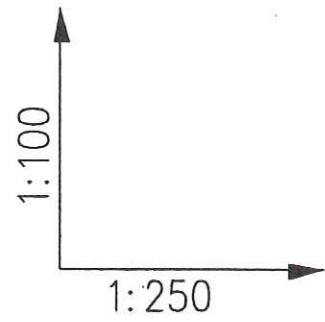
Obiekt : BUDOWA BRAKUJĄCYCH PRZYŁĄCZY KANALIZACJI SANITARNEJ W UL. KMICICA ORAZ UL. BOHUNA I STEPOWEJ NA ODCINKU OD UL. ZAGŁOBY DO ULICY SZLACHECKIEJ W MIEJSCOWOŚCI NOWE GULCZEWO - GMINA SŁUPNO				
Treść rysunku : PROFIL PRZYŁĄCZA KANALIZACJI SANITARNEJ Sistn - S 46/7			Nr rys: 10	
Inwestor : GMINA SŁUPNO, UL. MISZEWSKA 8A 09-472 SŁUPNO				
Branża sanitarna	Imię i nazwisko	Nr uprawnień	Data	Podpis
Projektant	inż Roman Garwacki	Nr ewid.10/81 z dnia 16.03.1981r.	02.2011r.	<i>[Signature]</i>
Asystent projektanta	mgr. inż Ewa Ignaczewska		Skala 1:100/1:250	



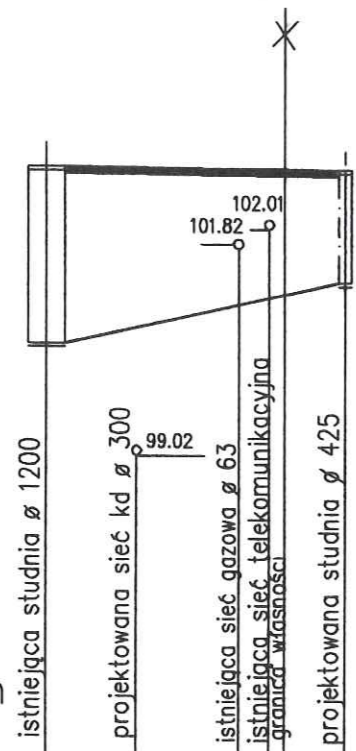
ULICA KMICICA
PRZYŁĄCZE DO POSESJI 50/7



Obiekt : BUDOWA BRAKUJĄCYCH PRZYŁĄCZY KANALIZACJI SANITARNEJ W UL. KMICICA ORAZ UL. BOHUNA I STEPOWEJ NA ODCINKU OD UL. ZAGŁOBY DO ULICY SZLACHECKIEJ W MIEJSCOWOŚCI NOWE GULCZEWO - GMINA SŁUPNO				
Treść rysunku : PROFIL PRZYŁĄCZA KANALIZACJI SANITARNEJ Sistn - S 50/7			Nr rys: 9	
Inwestor : GMINA SŁUPNO, UL. MISZEWSKA 8A 09-472 SŁUPNO				
Branża sanitarna	Imię i nazwisko	Nr uprawnień	Data	Podpis
Projektant	inż Roman Garwacki	Nr ewid.10/81 z dnia 16.03.1981r.	02.2011r.	<i>[Signature]</i>
Asystent projektanta	mgr. inż Ewa Ignaczewska		Skala 1:100/1:250	



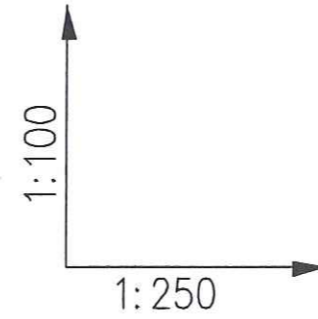
ULICA KMICICA
PRZYŁĄCZE DO POSESJI 44/3



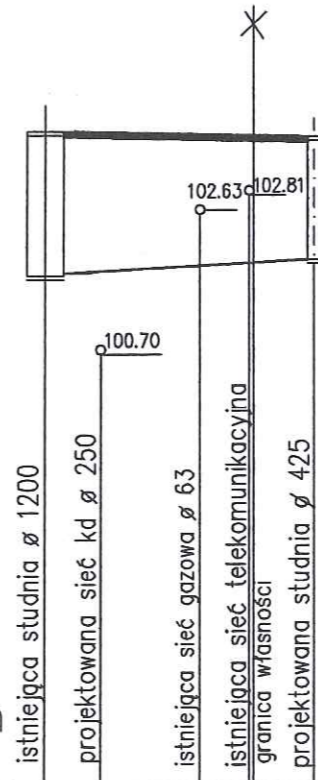
PP=95.00 m npm

RZĘDNA TERENU PROJ.-m	102.84					102.80				
RZĘDNA DNA - m	100.51	100.75	101.02	101.10	101.14	101.30				
ZAGŁĘBIENIE - m	2.33					1.50				
SPADEK-%, ŚREDNICA-mm, MATERIAŁ	i = 8.04%									
ODLEGŁOŚĆ KOLIZJI - m	2.96	3.36	1	0.5	2.00					
DŁUGOŚĆ, ODLEGŁOŚĆ -m	0.00	9.82				9.82				
OZNACZENIE	Sistrn.					S 44/3				

Obiekt : BUDOWA BRAKUJĄCYCH PRZYŁĄCZY KANALIZACJI SANITARNEJ W UL.KMICICA ORAZ UL.BOHUNA I STEPWEJ NA ODCINKU OD UL.ZAGŁOBY DO ULICY SZLACHECKIEJ W MIEJSCOWOŚCI NOWE GULCZEWO - GMINA SŁUPNO				
Treść rysunku :			Nr rys:	
PROFIL PRZYŁĄCZA KANALIZACJI SANITARNEJ Sistrn - S 44/3			12	
Inwestor : GMINA SŁUPNO, UL.MISZEWSKA 8A 09-472 SŁUPNO				
Branża sanitarna	Imię i nazwisko	Nr uprawnień	Data	Podpis
Projektant	inż Roman Garwacki	Nr ewid.10/81 z dnia 16.03.1981r.	02.2011r.	<i>[Signature]</i>
Asystent projektanta	mgr. inż Ewa Ignaczewska		Skala 1:100/1:250	



ULICA KMICICA
PRZYŁĄCZE DO POSESJI 46/5



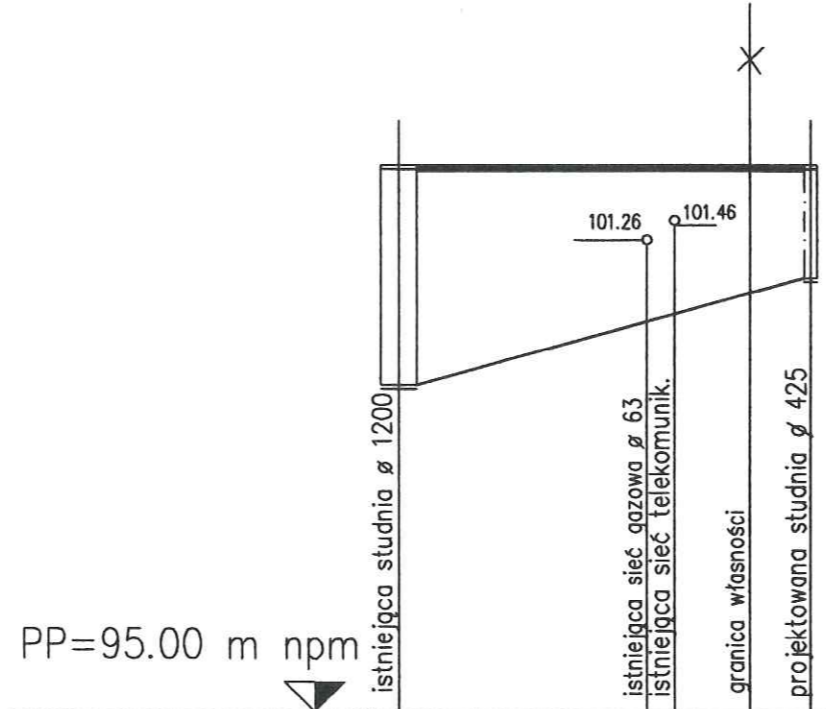
PP=95.00 m npm

RZĘDNA TERENU PROJ.-m	103.66					103.60				
RZĘDNA DNA - m	101.74	101.78	101.82	101.88	101.91	101.91	101.96	103.60		
ZAGŁĘBIENIE - m	1.92	1.88	1.84	1.78	1.73	1.69	1.64	1.64		
SPADEK-%, ŚREDNICA-mm, MATERIAŁ	i = 8.2%									
ODLEGŁOŚĆ KOLIZJI - m	1.83	3.25	1.63	0.16	2.00					
DŁUGOŚĆ, ODLEGŁOŚĆ -m	0.00	8.89				8.89				
OZNACZENIE	Sistrn.					S 46/5				

Obiekt : BUDOWA BRAKUJĄCYCH PRZYŁĄCZY KANALIZACJI SANITARNEJ W UL.KMICICA ORAZ UL.BOHUNA I STEPWEJ NA ODCINKU OD UL.ZAGŁOBY DO ULICY SZLACHECKIEJ W MIEJSCOWOŚCI NOWE GULCZEWO - GMINA SŁUPNO				
Treść rysunku :				Nr rys:
PROFIL PRZYŁĄCZA KANALIZACJI SANITARNEJ Sistrn - S 46/5				11
Inwestor : GMINA SŁUPNO, UL.MISZEWSKA 8A 09-472 SŁUPNO				
Branża sanitarna	Imię i nazwisko	Nr uprawnień	Data	Podpis
Projektant	inż Roman Garwacki	Nr ewid.10/81 z dnia 16.03.1981r.	02.2011r.	<i>[Signature]</i>
Asystent projektanta	mgr. inż Ewa Ignaczewska		Skala 1:100/1:250	

1:100
1:250

ULICA KMICICA
PRZYŁĄCZE DO POSESJI 43/5



RZĘDNA TERENU PROJ.-m	102.26				
RZĘDNA DNA - m	99.35	100.20	100.29	100.55	100.76
ZAGŁĘBIENIE - m	2.91				1.50
SPADEK-%, ŚREDNICA-mm, MATERIAL		i= 10.41%			
ODLEGŁOŚĆ KOLIZJI - m		8.18	0.90	2.47	2.00
DŁUGOŚĆ, ODLEGŁOŚĆ -m	0.00	13.55			13.55
OZNACZENIE	Sistn.	S 43/5			

Obiekt: BUDOWA BRAKUJĄCYCH PRZYŁĄCZY KANALIZACJI SANITARNEJ W UL. KMICICA ORAZ UL. BOHUNA I STEPOWEJ NA ODCINKU OD UL. ZAGŁOBY DO ULICY SZLACHECKIEJ W MIEJSCOWOŚCI NOWE GULCZEWO - GMINA SŁUPNO		Nr rys: 13	
Treść rysunku: PROFIL PRZYŁĄCZA KANALIZACJI SANITARNEJ sistn - S 43/5			
Inwestor: GMINA SŁUPNO, UL. MISZEWSKA 8A 09-472 SŁUPNO			
Branża sanitarna	Imię i nazwisko	Nr uprawnień	Podpis
Projektant	inż Roman Garwacki	Nr ewid. 1081 z dnia 16.03.1981r.	
Asystent projektanta	mgr. inż Ewa Ignaczewska		
			Skala 1:100/1:250