

Protokół z narady koordynacyjnej w dniu 2015-03-04

PŁOCK, dnia 2015-03-04

ZUD : GGN-III.6630.51.2015  
Data wpływu : 2015-02-20  
Data zlecenia: 2015-02-04  
Data posiedzenia: 2015-03-04

Projektant:  
ADO-M PROJEKT  
Andrzej Dobruch  
09-200 SIERPC  
Nałkowskiej 13

Wnioskodawca:  
ADO-M PROJEKT  
Andrzej Dobruch  
09-200 SIERPC  
Nałkowskiej 13

Inwestor:  
Gmina Słupno  
  
09-472 SŁUPNO  
Miszevska 8a

Temat: sieć elekt.gaz.kan.deszcz.tele.

Znak pisma: ---

ZUD na terenie gminy: 647 SŁUPNO

lokalizacja: Borowiczki Pieńki, Bielino, Rydzyno, Liszyno...

Sporządził: Renata Sobolewska

STAROSTWO POWIATOWE w PŁOCKU  
Wydział Geodezji i Gospodarki Nieruchomościami  
Biuro Dokumentacji Geodezyjno-Kartograficznej  
09-400 Płock, ul. Bielska 59


Za zgodność z oryginałem

z up. STAROSTY







Renata Sobolewska  
Geodeta w Wydziale Geodezji  
i Gospodarki Nieruchomościami

Za zgodność z oryginałem

mgr inż. Maria Nowak



**STANOWISKA UCZESTNIKÓW NARADY KOORDYNACYJNEJ**  
**GGN-III.6630.51.2015**

Lp.	Nazwa Instytucji	Uwagi uzgadniającego	Podpis uzgadniającego
1	Przewodniczący narady koordynacyjnej	Zachować warunki techniczne uzyskane w Orange. Uzgodniono pozytywnie.	
2	Wydział Architektury i Budownictwa		powiadomiony - nie stawiał się
3	Powiatowy Inspektorat Nadzoru Budowlanego		
4	Zarząd Dróg Powiatowych	STAROSTWO POWIATOWE W PŁOCKU Wydział Geodezji i Gospodarki Nieruchomościami Ośrodek Dokumentacji Geodezyjno-Kartograficznej 09-400 Płock, ul. Bielska 59	
5	Mazowiecki Zarząd Dróg Wojewódzkich	Za zgodność z oryginałem	powiadomiony - nie stawiał się
6	Wydział Środowiska i Rolnictwa	z up. STAROSTY	powiadomiony - nie stawiał się
7	Wojewódzki Zarząd Melioracji i Urządzeń Wodnych w Warszawie Oddział w Płocku	Renata Sobolewska Geodeta w Wydziale Geodezji i Gospodarki Nieruchomościami	
8	PERN "Przyjaźń" S.A.		powiadomiony - nie stawiał się
9	ENERGA OPERATOR S.A.	Wystąpić do ENERGA-OPERATOR S.A. Płock ul. Wyszogrodzka 106 o aktualizację WYDANYCH warunków nr P/14/044251, P/14044279, P/14044281 w zakresie uzgodnienia z ENERGA OPERATOR i ENERGA OŚWIETLENIE.	
10	ENERGA OŚWIETLENIE Sp.z o.o.		powiadomiony - nie stawiał się
11	Orange Polska S.A.		powiadomiony - nie stawiał się
12	Polska Spółka Gazownictwa Sp.z o.o.	Zachować odległość min. 0,5m od słupa oświetleniowego nr 5 oraz zabezpieczenie skrzyżowań projektowanych instalacji z istniejącymi gazociągami uzgodnić w RDG Płock ul. Łukasiewicza 19.	

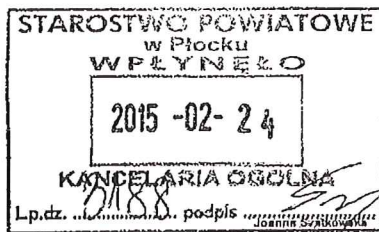
Za zgodność z oryginałem  
  
mgr inż. Maria Nowak

13	Gmina Słupno		<i>Handwritten signature</i>
14	ADO-M Projekt Andrzej Dobruch		<i>Handwritten signature</i>
15			
17			
18		STAROSTWO POWIATOWE W PŁOCKU Wydział Geodezji i Gospodarki Nieruchomościami Ośrodek Dokumentacji Geodezyjno-Kartograficznej 09-400 Plock, ul. Błęjska 59	
19			
20		Za zgodność z oryginałem	
21			
22			
23			
24			
25			
26			
27			
28			
29			
30			
31		Za zgodność z oryginałem	

*mgr inż. Michał Nawak*



L.dz.20 /B-L/15



Sierpc, 23.02.2015r.

Starosta Płocki  
ul.Bielska 59  
09-400 Płock

Zespół Uzgodnienia Dokumentacji

Dotyczy: informacja w sprawie Protokołu z narady koordynacyjnej w dniu 18.02.2015r. dotyczącego dokumentacji pn.: „Przebudowa drogi gminnej w miejsc. Borowiczki Pieńki- Bielino- Liszyno, gmina Słupno”.

W związku z ponownym przedłożeniem w dniu 20.02.2014r. projektu na naradę koordynacyjną informuję o sposobie usunięcia uwag z narady koordynacyjnej w dn.18.02.2015r.

1.”Przewodniczący narady koordynacyjnej : Projekt przedłożyć w trzech jednobrzmiących egzemplarzach. Nie przewidziano sposobu zabezpieczenia istniejącej sieci telekomunikacyjnej np. działce 85/15 ark.1. Brak zgodności styku arkuszy mapy. Zachować warunki z uzgodnienia w Orange S.A. nr 21285/TODDRRU/P2014z dn.24.04.2014r. Brak uzgodnienia.”

*Odp.* Przedkłada się 3 jednobrzmiące egzemplarze projektu, z zachowaniem zgodności styków arkuszy mapy. Nie przewiduje się zabezpieczenia sieci telefon. na dz.nr 85/15, gdyż przebiega ona poza pasem drogowym. Zachowane są warunki z ww. uzgodnienia ORANGE S.A. Zwróciliśmy się ponad miesiąc temu o uzgodnienie projektu do ww. instytucji w Płocku przekazując projekt w postaci elektronicznej, ponieważ nie uzyskaliśmy uzgodnienia zwróciliśmy się ponownie pisemnie w dn.11.02.2015r. przekazując wersję papierową i elektroniczną.

2.”Wydział Architektury i Budownictwa: Przedstawić w projekcie projektowany układ komunikacyjny”.

*Odp.* W przedłożonym projekcie elementy drogowe, jak jezdnia, chodnik, ciąg pieszo-rowerowy, czy wjazdy zostały podkolorowane aby układ drogowy był przejrzysty.

3.”Energia Operator S.A. : Projekt uzgodnić w ENEERGA OPERATOR S.A. Płock , ul. Wyszogrodzka 106. Brak w projekcie elementów zamiennych podlegających zmianie - brak słupa. Stwierdza się kolizje istniejących słupów z projektow. układem komunikacyjnym- działka 129/9 i 129/10... Projekt uzgodnić w Energia Oświetlenie sp. zo.o.”

*Odp.* Projekt zostaje złożony w ENERGA OPERATOR S.A. Słup zostanie usytuowany zgodnie z otrzymanymi warunkami technicznymi.

Brak kolizji na działce 129/10 - działka poza pasem drogowym.

Na działce 129/10 kabel oświetleniowy przebiega obok obrzeża chodnikowego co jest dopuszczalne, słup oświetleniowy zostanie usytuowany 20 cm od krawędzi obrzeża.

4.”Polska Spółka Gazownictwa Sp. z o.o. Stwierdza się kolizję projektowanego gazociągu z projektowanym układem drogowym w punkcie 1”.

*Odp.* Odsunięto rurociągi gazowe od krawężnika w miejscach wskazanych przez Gazownię w Płocku oraz usytuowano trójnik gazowy poza jezdnią w trawniku. Zachowuje się zabezpieczenie gazociągów rurami ochronnymi dwudzielnymi w miejscach przekraczania jezdni drogowej i zjazdów na drogi boczne, natomiast zlikwidowano zabezpieczenie rurociągów pod zjazdami indywidualnymi.

Otrzymują :

1. adresat

2.a/a

Za zgodność z oryginałem  
mgr inż. Maria Nowak

