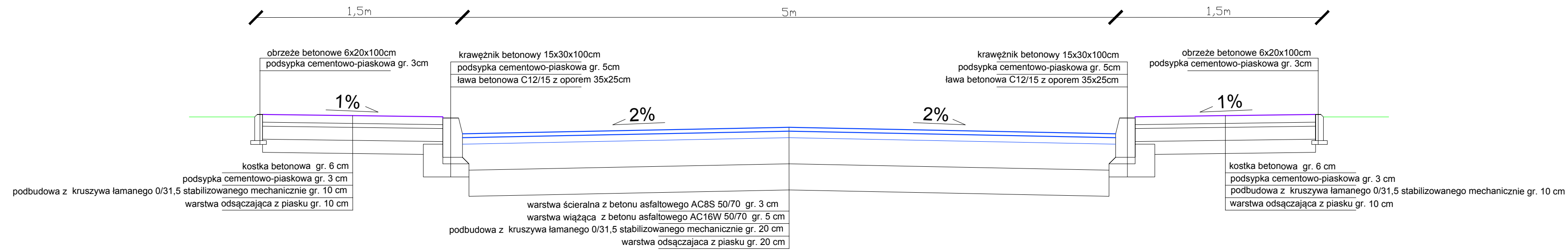
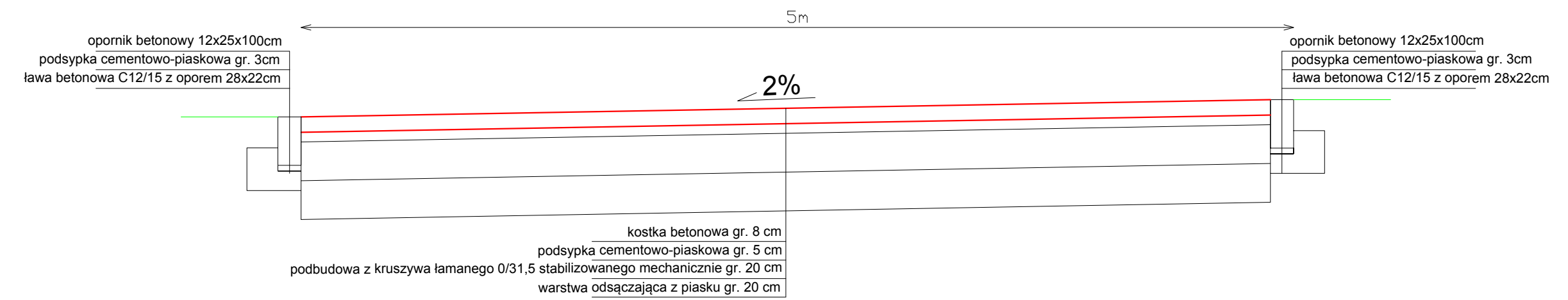


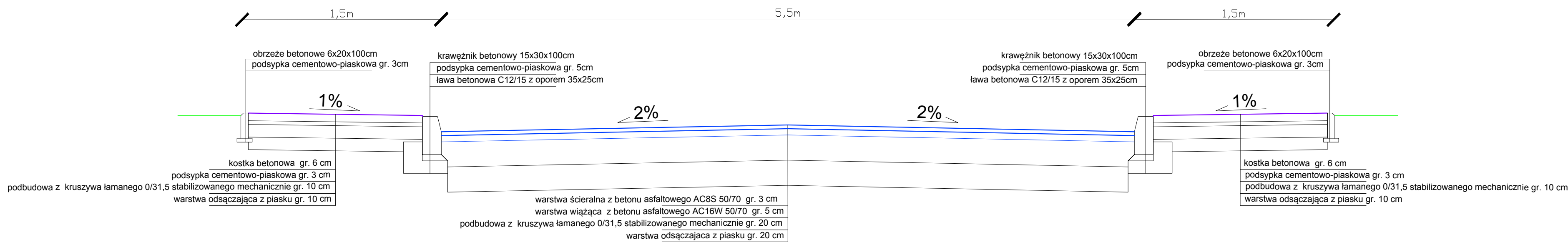
Przekrój przez ul. J. III Sobieskiego, Wiśniowieckiego km 0+000 - 0+198, Bohuna km 0+000 - 0+190



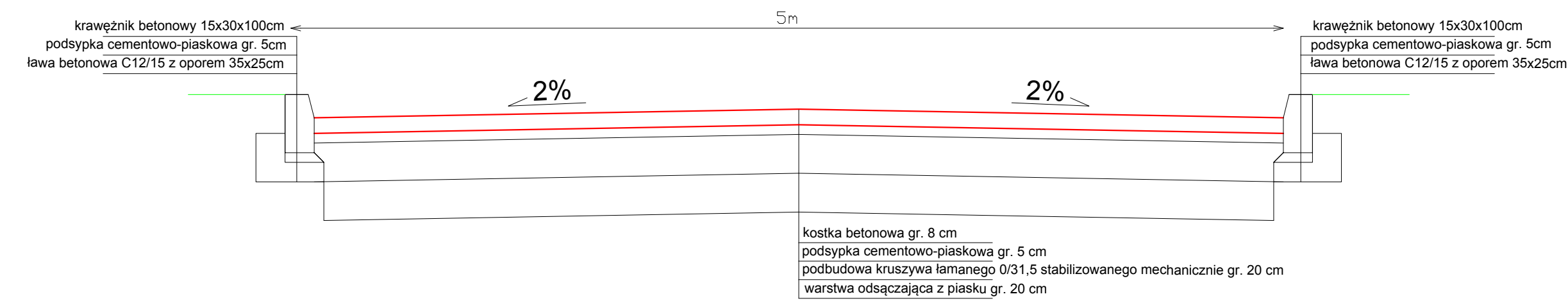
Przekrój normalny przez ciąg pieszo-jezdny, ul. Heleny




Przekrój przez ul. Podbipięty



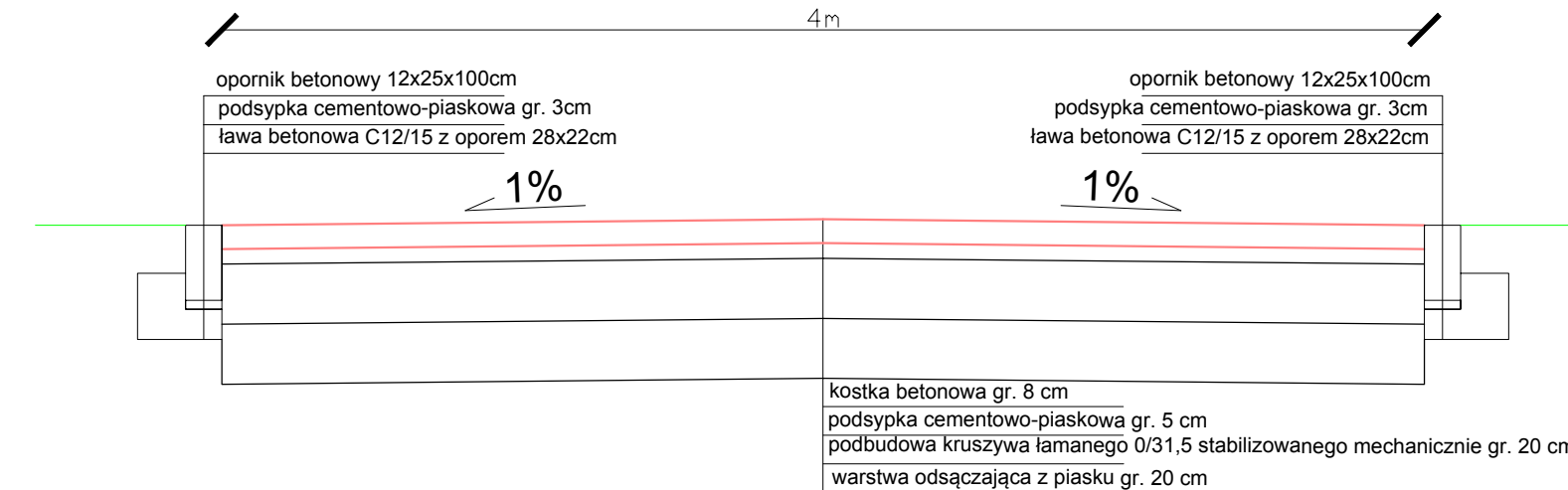
Przekrój normalny przez ciąg pieszo-jezdny, ul. Wiśniowieckiego km 0+000 - 0+090, ul. Bohuna km 0+190 - 0+321



Przekrój podłużny zjazdu



Przekrój poprzeczny zjazdu



Usługi Projektowe SC F. Rytwiński, L. Rytwińska-Nowak

OBIEKT Przebudowa ul. Jana III Sobieskiego, Wiśniowieckiego, Heleny, Podbipięty i Bohuna w miejsc. Nowe Gulczewo

ZAMAWIAJĄCY Wójt Gminy Słupno BRANŻA drog.

NAZWA RYSUNKU Przekroje normalne SKALA 1:25; 1:10

	NAZWISKO	NR UPR.	SPECJALNOŚĆ	PODPIS	DATA
OPRACOWAŁ	Tomasz Dudkiewicz		drogi		2017
PROJEKTOWAŁ	Franciszek Rytwiński	148/88	drogi		NR RYS.

3.0