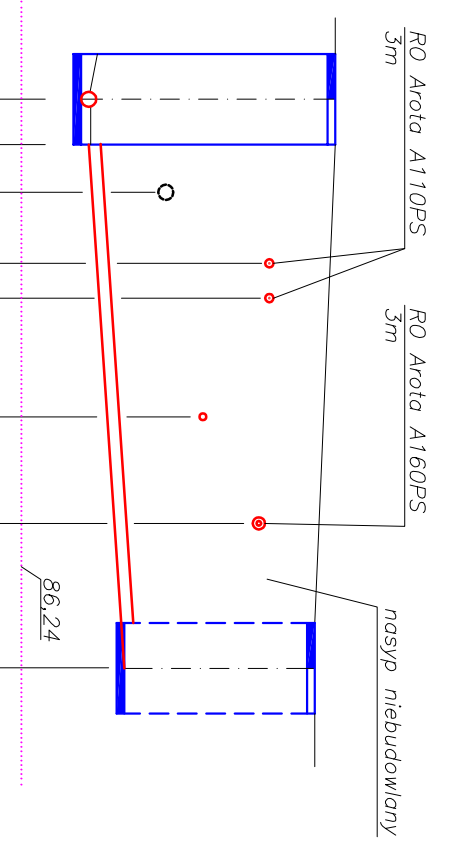
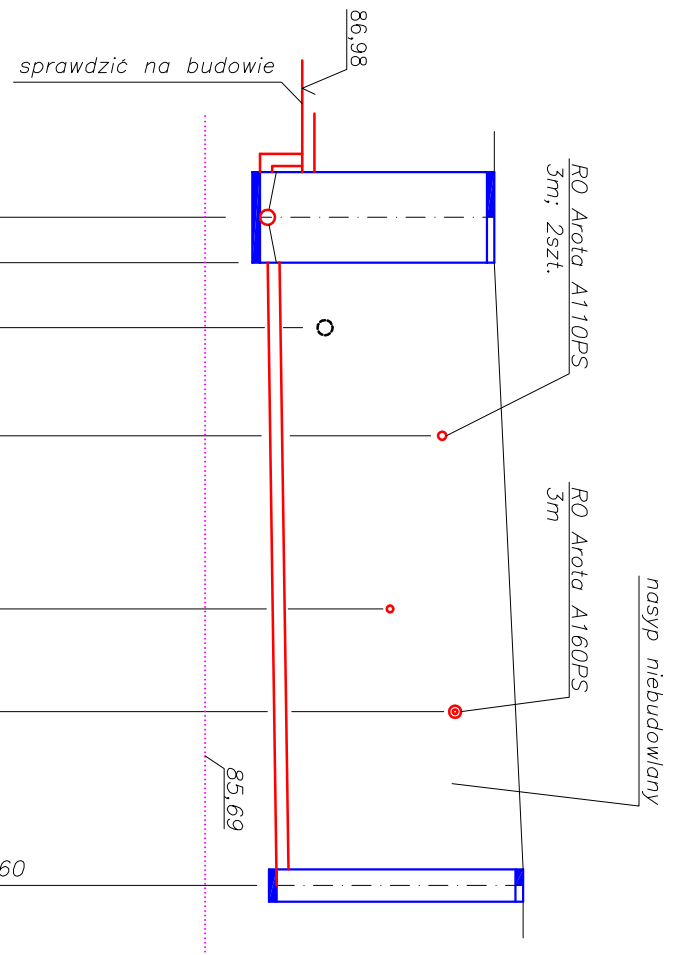
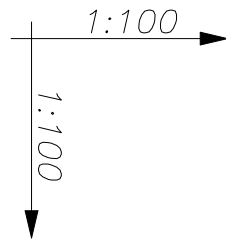


Oznaczenia	Odległości [m]	Odległości kolizji [m]	Spadek [%]		Zagłębienie	Rzędna dna kanatu	Rzędna terenu	P.P. 75,00 m.n.p.m.
			średnica					
S25	0,00	0,00			3,10	86,42	89,52	proj. studnia kanal. żelbetowa $\varnothing 1200$
	0,60				3,00	86,52	89,52	
	8,24	1,46	1,5%	$\varnothing 160PVC$	3,03	86,53	89,56	istn. kan. san. $\varnothing 200$ rz. ok. 87,18 do likwidacji
		2,89			3,08	86,55	89,63	istn. kable telekom. 2szt. rz.ok.88,83
		5,18			3,15	86,59	89,74	istn. wodociąg $\varnothing 90$ rz.ok.88,14
		6,54			3,19	86,61	89,80	istn. gazociąg $\varnothing 63PE$ rz.ok.89,00
		8,84			0,00	3,26	86,64	89,90
S26	0,00	0,00			3,36	87,03	90,39	proj. studnia kanal. żelbetowa $\varnothing 1200$
	0,60				3,26	87,13	90,39	
	6,92	1,23	6,79%	$\varnothing 160PVC$	3,19	87,17	90,36	istn. kan.san. $\varnothing 200$ rz.ok.88,05 do likwidacji
		2,17			3,08	87,24	90,32	istn. kabel telekom. rz.ok. 89,52
		2,63			3,03	87,27	90,30	istn. kabel telekom. rz.ok. 89,52
		4,20			2,87	87,37	90,24	istn. wodociąg $\varnothing 90$ rz.ok.88,64
		5,61			2,71	87,47	90,18	istn. gazociąg $\varnothing 63PE$ rz.ok. 89,38
7,52	0,00	2,52	87,60	90,12	istn. studnia kanal. żelbetowa $\varnothing 1200$			



Usługi Projektowe SC F. Rytwiński, L. Rytwińska-Nowak

OBIEKT		Odbudowa ulicy Kościelnej wraz z budową kan. deszczowej, kan. sanitarnej, wodociągu, linii kablowej telekomunikacyjnej i sieci gazowej oraz rozbiórką wodociągu, kan. sanitarnej, napowietrznej linii telekomunikacyjnej i sieci gazowej w m. Słupno, gm. Słupno	
ZAMAWIAJĄCY		Gmina Słupno ul. Miszewska 8a, 09-472 Słupno	BRANŻA sanitarna
NAZWA RYSUNKU		Profile kanalizacyjne - cz.16.	SKALA 1:100/1:100
PROJEKTOWAŁ	NAZWISKO	NR UPR.	SPECJALNOŚĆ
	Bogdan Tyburski	1/98	sanitarna
PROJEKTOWAŁ	Robert Głowacki	MAZ/0253/ PWOS/10	sanitarna
SPRAWDZIŁ	Krystana Głowacka	MAZ/0203/ POOS/10	sanitarna
			DATA 05.2014
			NR RYS. 17