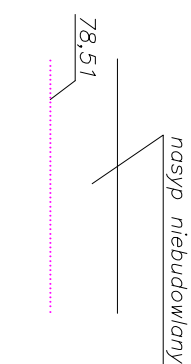
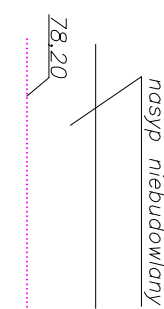
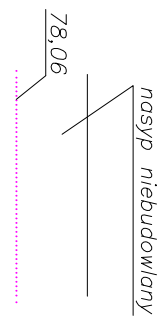


Oznaczenia	Odległości [m]	Odległości kolizji [m]	Spadek [%] średnica	Zagłębienie	Rzędna osi rurociągu	Rzędna terenu	P.P. 65,00 m.n.p.m.
W15 W15a	0,00	0,00	0,5% Ø40PE	1,70	77,30	79,00	proj. opaska HAKU Ø200/1 1/4"
	0,85	0,00		1,70	77,30	79,00	proj. włączenie do istn. przył. wodoc. do dz. nr 84/3 proj. złączaka zaciskowa do rur PE Ø40 (mufa) istn. przyłocze wodoc.
W16 W16a	0,00	0,00	0,5% Ø40PE	1,69	77,42	79,11	proj. opaska HAKU Ø200/1 1/4"
	1,40	0,00		1,68	77,43	79,11	proj. włączenie do istn. przył. wodoc. do bud. nr10 dz. nr 83/2 proj. złączaka zaciskowa do rur PE Ø40 (mufa) istn. przyłocze wodoc.
W17 W17a	0,00	0,00	0,5% Ø40PE	1,78	77,62	79,40	proj. opaska HAKU Ø200/1 1/4"
	1,40	0,00		1,77	77,63	79,40	proj. włączenie do istn. przył. wodoc. do bud. na dz. nr 83/1 proj. złączaka zaciskowa do rur PE Ø40 (mufa) istn. przyłocze wodoc.



Usługi Projektowe SC F. Rytwiński, L. Rytwińska-Nowak

OBIEKT		Odbudowa ulicy Kościelnej wraz z budową kan. deszczowej, kan. sanitarnej, wodociągu, linii kablowej telekomunikacyjnej i sieci gazowej oraz rozbiórką wodociągu, kan. sanitarnej, napowietrznej linii telekomunikacyjnej i sieci gazowej w m. Słupno, gm. Słupno	
ZAMAWIAJĄCY		Gmina Słupno ul. Miszewska 8a, 09-472 Słupno	BRANŻA sanitarna
NAZWA RYSUNKU		Profile wodociągowe - cz. 7.	SKALA 1:100/1:100
PROJEKTOWAŁ	NAZWISKO	NR UPR.	SPECJALNOŚĆ
	Bogdan Tyburski	1/98	sanitarna
PROJEKTOWAŁ	Robert Głowacki	MAZ/0253/ PWOS/10	sanitarna
SPRAWDZIŁ	Krystana Głowacka	MAZ/0203/ POOS/10	sanitarna
			DATA 05.2014
			NR RYS. 8