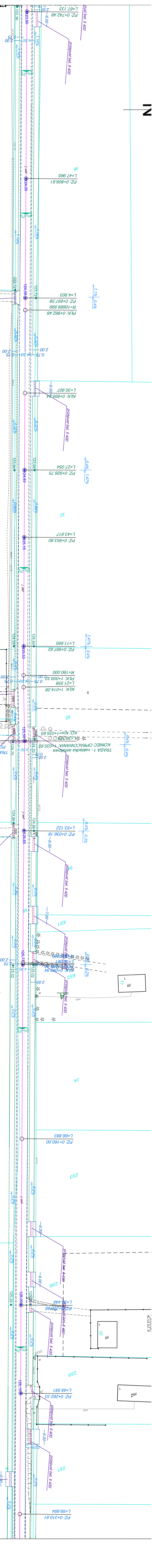












IN



LEGENDA

-  remontowana jezdnia o nawierzchni asfaltowej
-  przyłącze wody
-  przepęsty AROR fi 110
-  przepęsty betonowe
-  zjazdy na działk - gruntowej
-  profilowany rów
-  usunięcie drzew
-  granice działek
-  granice działek i nr. działki
-  spadki podłużne rowów

ARKUSZ 2
 woj. : mazowieckie
 pow. : piłcocki
 gm.: Sępólno

DID Biuro Urbanistyki i Geodezji
 09-407 Piłcock, ul. Jedności 10/24
 tel./fax. 094 346 8034, kom. 0 691 845 184
 NIP: 726-178 97-24, REGON: 613738837

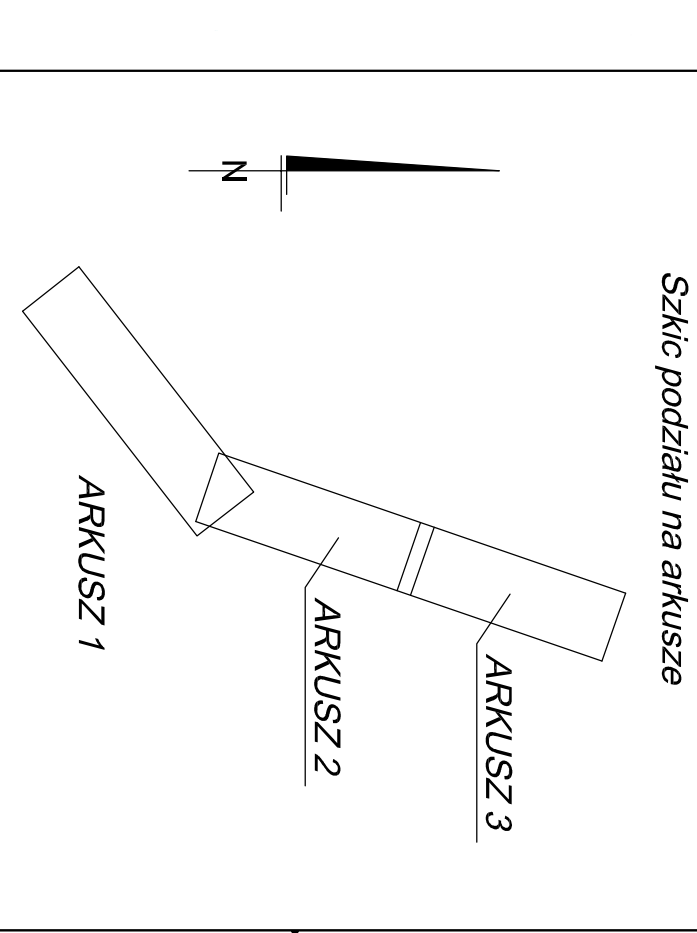
Geodezja i Urbanistyka
 mgr inż. Danuta Dziubińska
 mgr. geod. nr. 18894


MAPA DO CELÓW PROJEKTOWYCH
 SKALA 1:500


Opracowano na podstawie ark. mapy: 262, 112, 162, 164, 211, 212, 213


Piłcock, dn. 04.05.2010 r.

Na wyklucza się istnienia w terenie urządzeń podziemnych - nie pokazanych na mapie - które nie zostały odnotowane podczas wykonywania inwentaryzacji geodezyjnych, lub które nie zostały zgłoszone do inwentaryzacji przed zasypaniem.



STAROSTA PIŁOCKI
 Grzegorz Jankowski
 09-400 Piłcock, ul. Białej 31
 Właściciel w całości własnym imieniu i na własną odpowiedzialność
 odbiór i potwierdzenie wykonania robót i zgodności z projektem
 wydziałem geodezyjnym, geodezyjnym i inżynierskim
 Kierownik:  AR-OS 10
 AR-OS 10

mgr inż. Danuta Dziubińska
 Kierownik:  AR-OS 10
 AR-OS 10

mgr inż. Ewelina Białka
 Kierownik:  AR-OS 10
 AR-OS 10

| | | | |
|--|--|------------------------------------|--|
| "OufLine" - Biuro Projektów i Grafiki Komputerowej | | Właściciel projektu: | |
| REMONT DROGI GMINNEJ (dz. o nr ewid. 58, 102) w m. Miłosław, gmina Sępólno | | Inwentaryzacja: | |
| Typ i rok wydania: | | | |
| RZUT SYTUACYJNO - WYSOKOŚCIOWY, | | GMINA SĘPÓLNO | |
| profilowane rowy, przepęsty | | | |
| PROJEKTOWAŁ: Inżynier: Ewelina Białka Kierownik: Włodzisław | | Pobrano z: GMINA SĘPÓLNO | |
| Data opracowania: 01.05.2010 r. | | Skala: 1:500 | |
| Nr rys.: 2.2 | | Skala: 1:500 | |
| Miejscowość: Sępólno | | Nazwa projektu: Budowa i wykonanie | |