







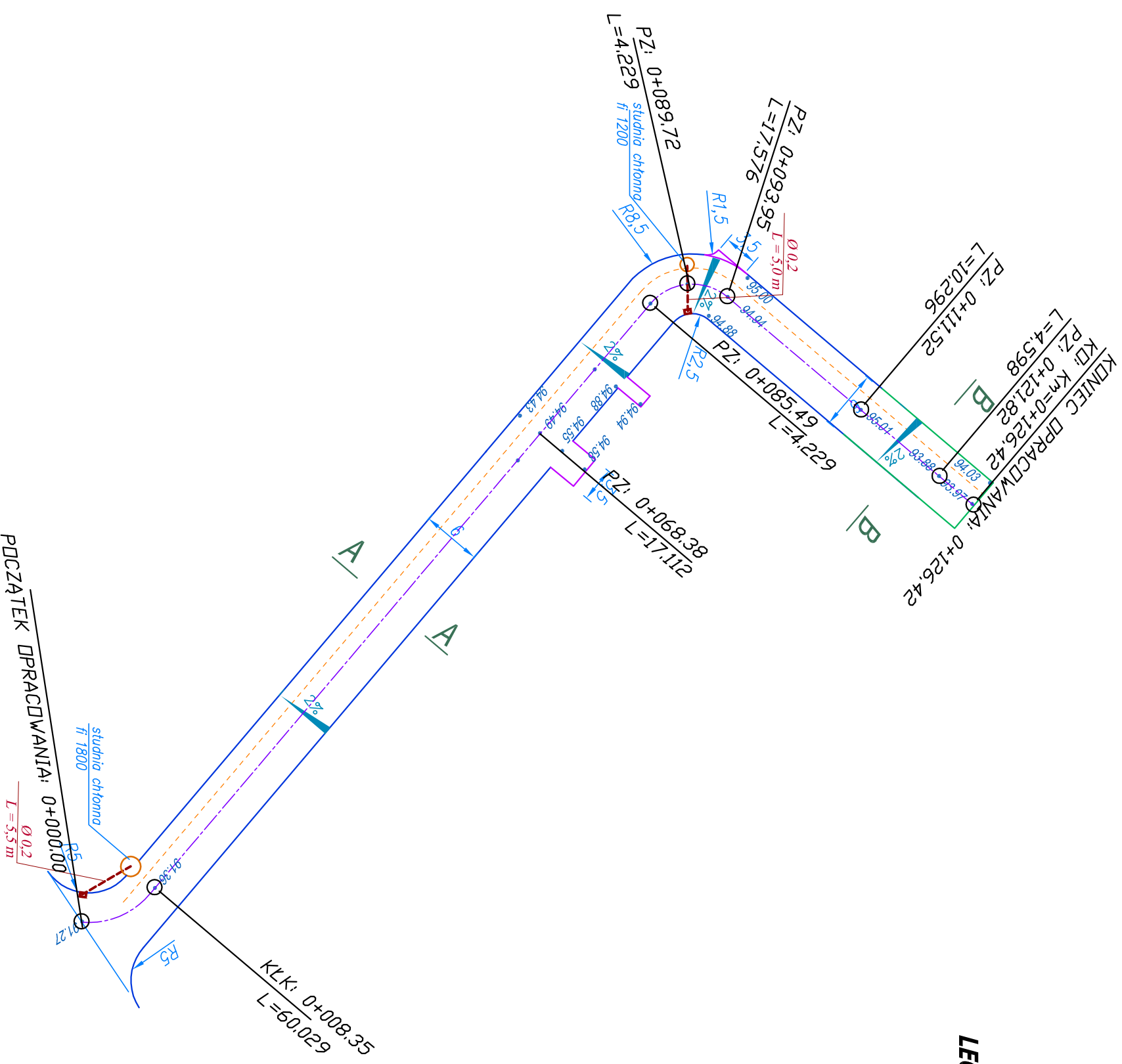


LEGENDA:

-  ciąg pieszo-jezdny o nawierzchni z polbruku o gr. 8 cm
-  wjazdy do posesji i dojścia do furtek o naw. z polbruku gr. 8 cm
-  wjazd do posesji z płyt bet. azurowych 60X60X8 cm
-  projektowana kratka ściekowej przyłączem do studni chłonnej
-  studnia chłonna
-  linia oddzielająca kolor polbruku
-  chodnik czerwony, cz. jezdna kolor szary
-  oś ciągu pieszo-jezdnego



Outline		Kadencja projektowa:	
"Outline" Biuro Projektów i Grafiki Komputerowej			
Opracowanie dokumentacji projektowej na zadanie p.n. Remont ul. Uroczaj			
ZAGOSPODAROWANIE TERENU			
Tytuł rysunku:		Inwestor:	
Typu rysunku:		Gmina Słupno	
PROJEKTOWIAŁ:	podpis		
- branża drogowa	mgr inż. Henryk Lamparski upr. 10/194		
- branża konstr. - budowlana	inż. Ewa Marzyńska upr. 8087	Nr Umowy: 23/2010	
- branża sanitarna	inż. Roman Garwacki upr. 10/81	Data opracowania: 01.05.2010 r.	
Stanów: projekt budowlano-wykon.	Branża: drogowa i sanitarna	Nr rys. 1.1 Skala 1:500	