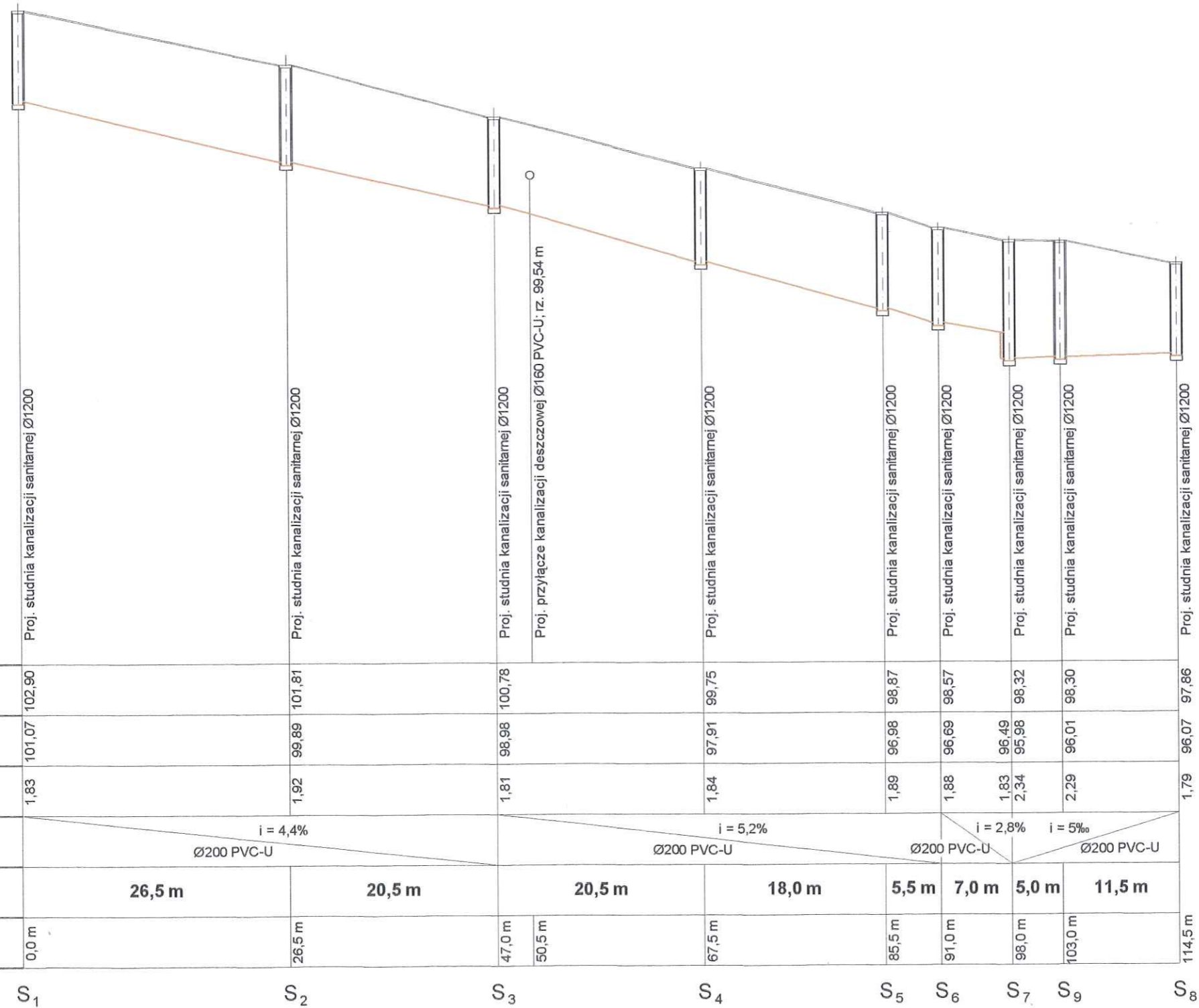
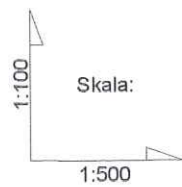



WEGA S.C.		USŁUGI PROJEKTOWE I INWESTYCYJNE T. i J. Strzeleccy 09 - 410 PŁOCK ul. GEN. ANDERSA 26 tel./fax (024) 263-20-41	
OBIEKT: Sieć kanalizacji deszczowej i sieć kanalizacji sanitarnej wraz z przyłączami do granicy własności gminy Słupno w ul. Jabłoni w Słupnie (dz. nr 9/1, 354/2, 2/65, 10/43)			
INWESTOR: Gmina Słupno ul. Miszewska 8a, 09-472 Słupno		BRANŻA: sanitarna	
TEMAT: Projekt budowlany i wykonawczy sieci kanalizacji deszczowej i kanalizacji sanitarnej wraz z przyłączami			
RYSUNEK: Profil sieci kanalizacji sanitarnej			
OPRACOWAŁ: mgr inż. Piotr Brzeziński		PROJEKTOWAŁ: inż. Teresa Strzelecka Upr. nr 5/90, 82/84	SPRAWDZIŁ: inż. Henryka Kamińska Upr. nr 100/85
DATA: marzec 2010		SKALA: 1:100/1:500	NR RYS: 6



pp. 90,00 m.n.p.m.

RZĘDNA TERENU	102,90	101,81	100,78	99,75	98,87	98,57	98,32	98,30	97,86
RZĘDNA DNA PRZEPIYWU	101,07	99,89	98,98	97,91	96,98	96,69	96,49 95,98	96,01	96,07
ZAGŁĘBIENIE	1,83	1,92	1,81	1,84	1,89	1,88	1,83 2,34	2,29	1,79
SPADKI / ŚREDNICE	i = 4,4% Ø200 PVC-U		i = 5,2% Ø200 PVC-U			i = 2,8% Ø200 PVC-U		i = 5‰ Ø200 PVC-U	
DŁUGOŚĆ	26,5 m	20,5 m	20,5 m	18,0 m	5,5 m	7,0 m	5,0 m	11,5 m	
ODLEGŁOŚĆ	0,0 m	26,5 m	47,0 m 50,5 m	67,5 m	85,5 m	91,0 m	98,0 m	103,0 m	114,5 m
	S ₁	S ₂	S ₃	S ₄	S ₅	S ₆	S ₇	S ₉	S ₈



WEGA S

OBIEKT: Sieć kanalizacji d
gminy Słupno w u
INWESTOR: Gmina Słupno
ul. Miszewska 8a
TEMAT: Projekt budowlany
wraz z przyłącza
RYSUNEK: Profil sieci kanaliz
OPRACOWAŁ:
mgr inż. Piotr Brzeziński
DATA:
marzec 2010