

STAROSTWO POWIATOWE
w PŁOCKU
ul. Bielska 59
09-400 Płock

Płock, dn. 30 LIP. 2015
Zatwierdzam organizację ruchu w całości
- bez zmian
Termin wprowadzenia organizacji ruchu:
do 2016-12-31

STAROSTA
19/2 *Smuda*
Mariusz Bieniek

Legenda



A-4

Oznakowanie pionowe istniejące



A-4

Oznakowanie pionowe projektowane



A-4

Oznakowanie pionowe istniejące do usunięcia



P-13

Oznakowanie poziome projektowane



OBIEKT **Przebudowa drogi gminnej
w m. Borowiczki Pieńki- Bielino-Liszyno.**

INWESTOR **GMINA ŚLUPNO**

Branża drogowa

Treść rysunku **PROJEKT STAŁEJ ORGANIZACJI RUCHU**

Skala 1: 1000

Stanowisko	Branża	Imię i nazwisko	Nr uprawnień	Data	Podpis	Nr rysunku
Projektant	Drogowa	mgr inż. A. Gryckiewicz	Wa 220/02	06.2015	<i>[Signature]</i>	1
Sprawdził	Drogowa	mgr inż. Michał Pakieła	MAZ/0172/POOD/11	06.2015	<i>[Signature]</i>	
Opracował	Drogowa	mgr inż. A. Dobruch		06.2015	<i>[Signature]</i>	

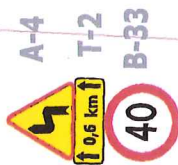
D-15 nowe położenie znaku



P-17
30mb



A-4
B-33



A-4
T-2
B-33

P-3b
46,52m

P-1b
338,0m

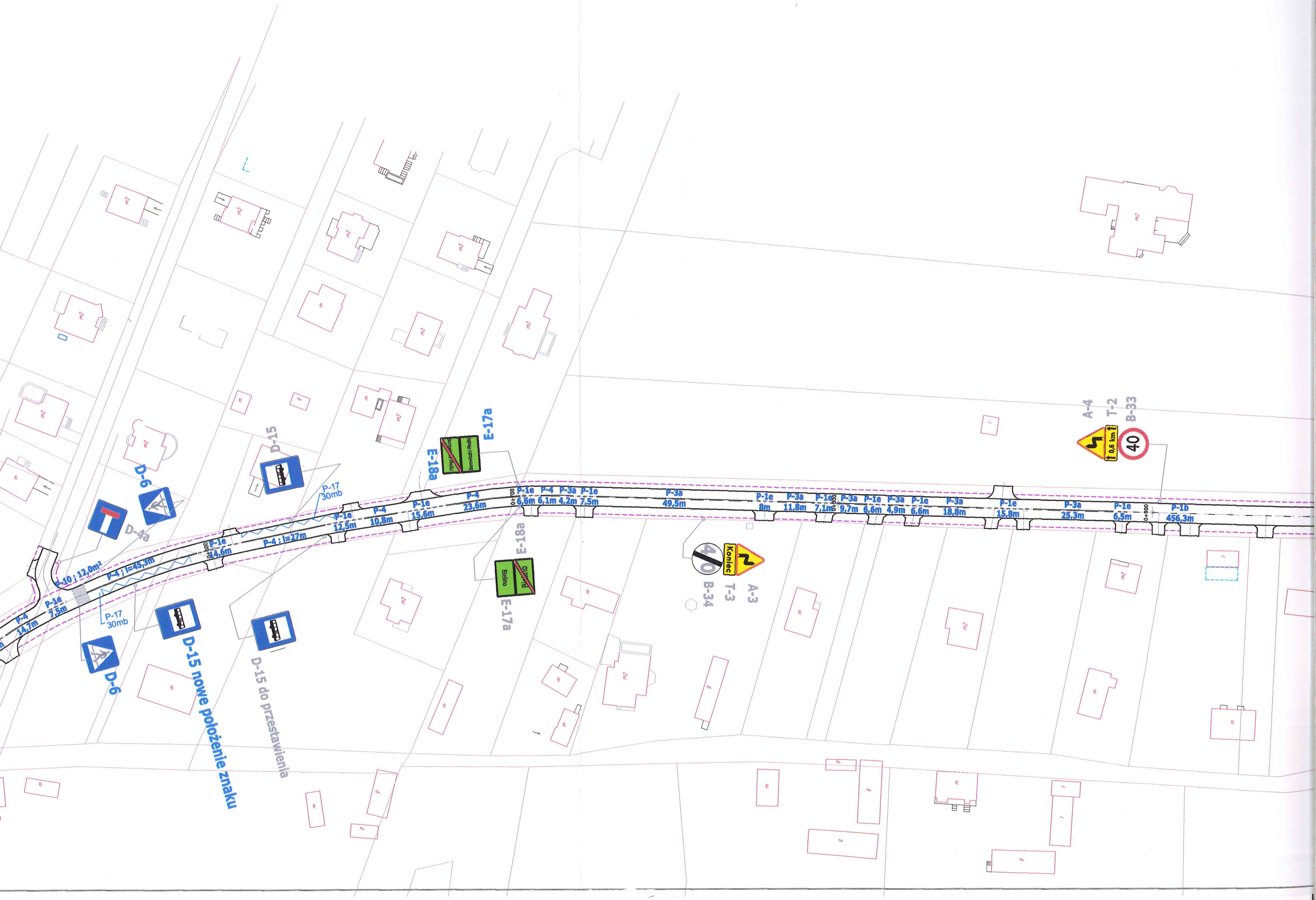
P-1b
456,3m

P-1e
6,5m

P-3a
25,3m

P-1e
15,8m





A-4
 T-2
 B-33
 0,6 km
 40

40
 koniec
 A-3
 T-3
 B-34

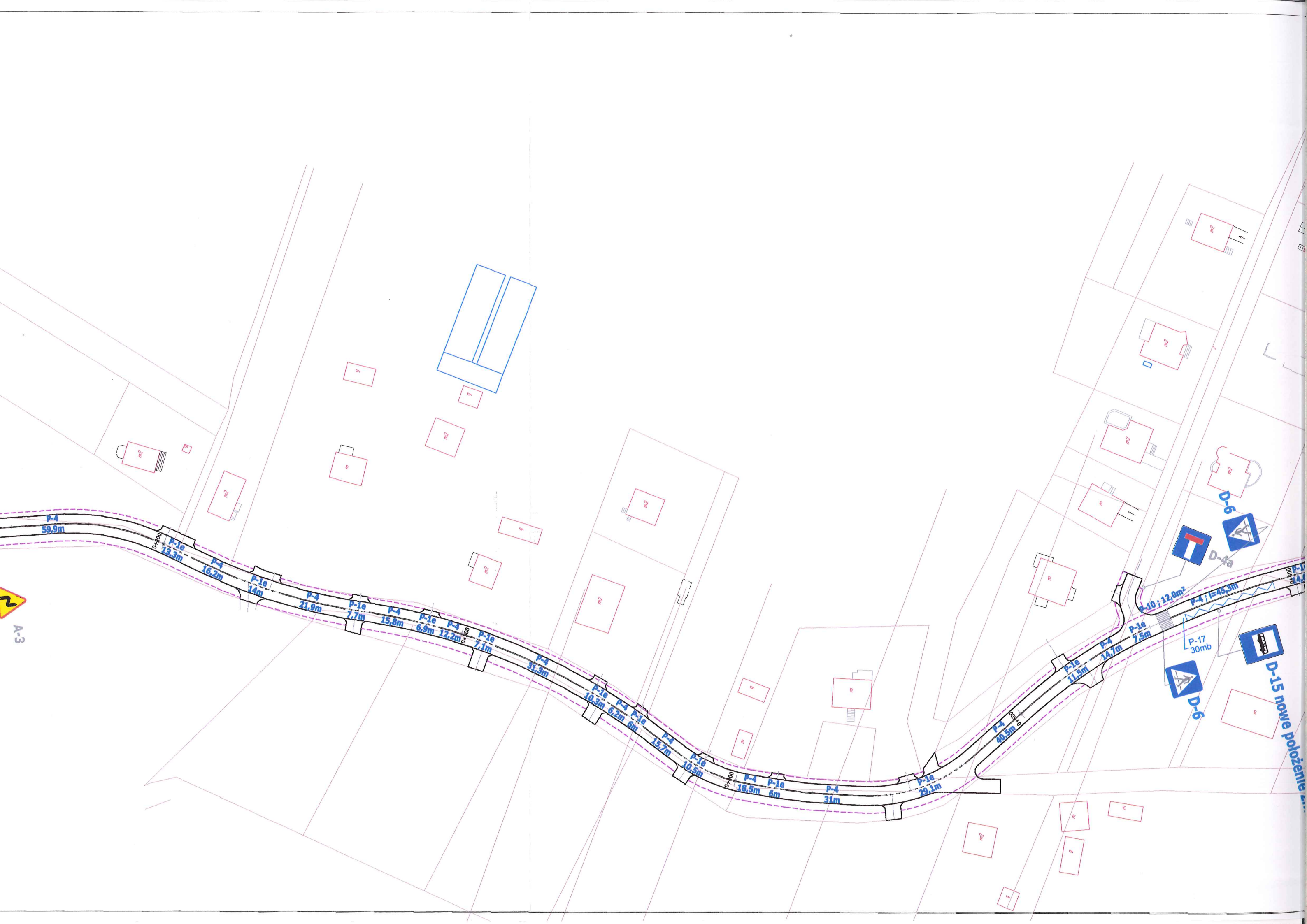
E-17a
 E-18a
 Borewiaz-Przedk

E-17a
 E-18a
 Belino

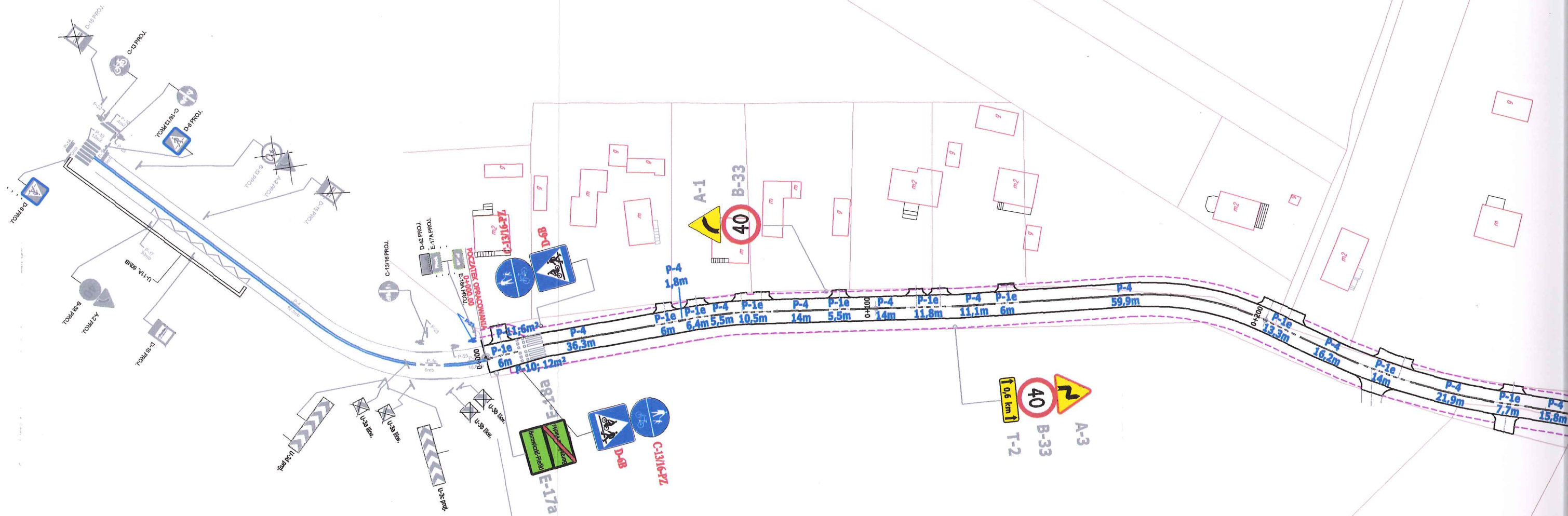
P-4 14,7m
 P-1e 7,5m
 P-4; l=45,3m
 P-1e 4,6m
 P-4; l=27m
 P-1e 12,5m
 P-4 10,8m
 P-1e 15,6m
 P-4 23,6m
 P-1e 6,6m
 P-4 6,1m
 P-3a 4,2m
 P-1e 7,5m
 P-3a 49,5m
 P-1e 8m
 P-3a 11,8m
 P-1e 7,1m
 P-3a 9,7m
 P-1e 6,6m
 P-3a 4,9m
 P-1e 6,6m
 P-3a 18,8m
 P-1e 15,8m
 P-3a 25,3m
 P-1e 6,5m
 P-1b 456,3m

D-15 nowe położenie znaku
 D-15 do przestawienia

D-6
 D-6a
 D-15
 P-17 30mb







OPRACOWANIE -Pracownia projektowa Traffic krzysztof Stepien
wg. odrebego opracowania

OPRACOWANIE -ADO-M Projekt Andrzej Dobruch



STAROSTWO POWIATOWE
w PŁOCKU
ul. Bielska 59
09-400 Płock

30 LIP. 2015
Płock, dn.
Zatwierdzam organizację ruchu w całości
- bez zmian
Termin wprowadzenia organizacji ruchu:
do 2016 -12- 31

STAROSTA
1/2 *Smialko*
Mariusz Bieniek

Legenda



A-4

Oznakowanie pionowe istniejące



A-4

Oznakowanie pionowe projektowane



A-4

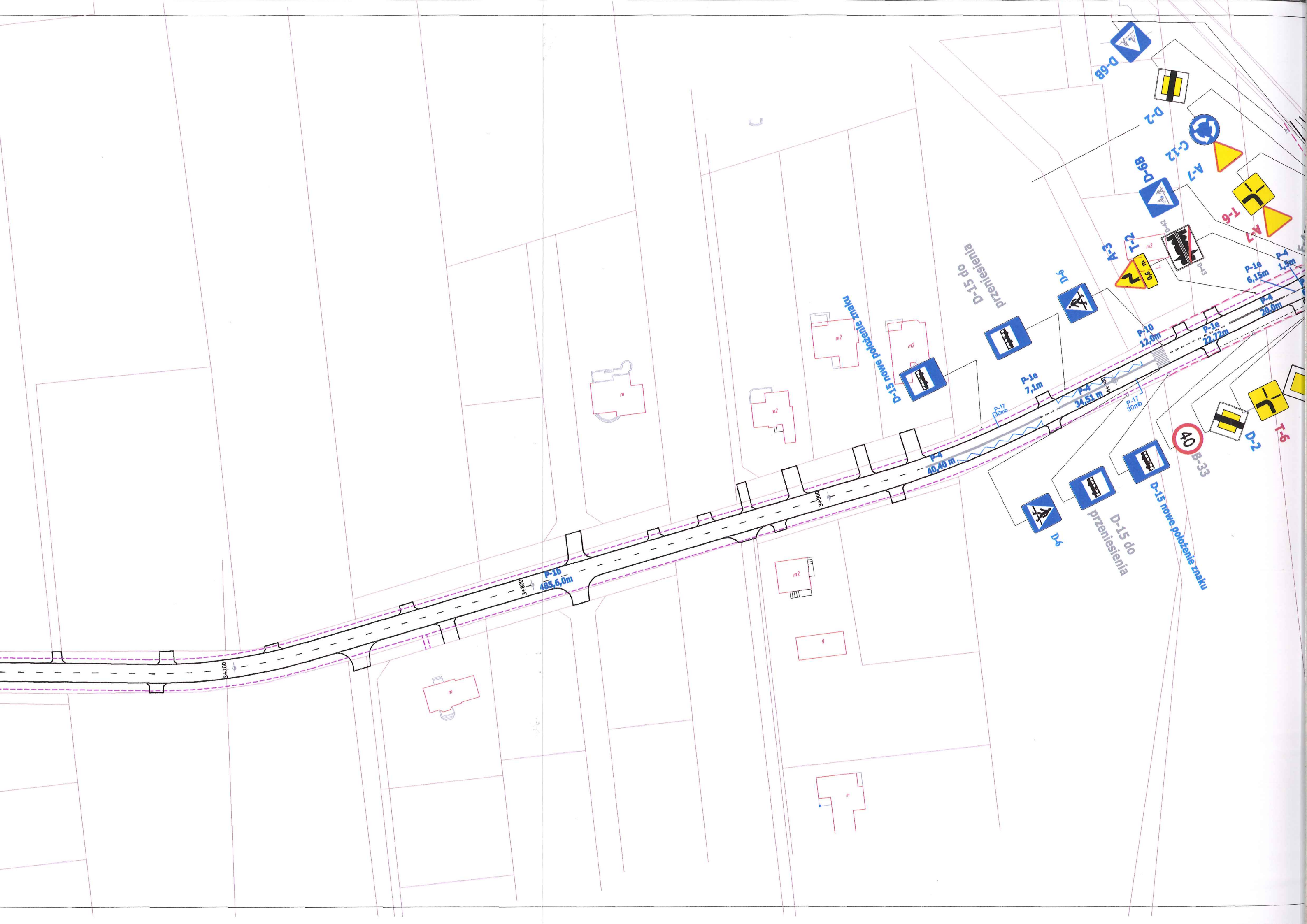
Oznakowanie pionowe istniejące do usunięcia

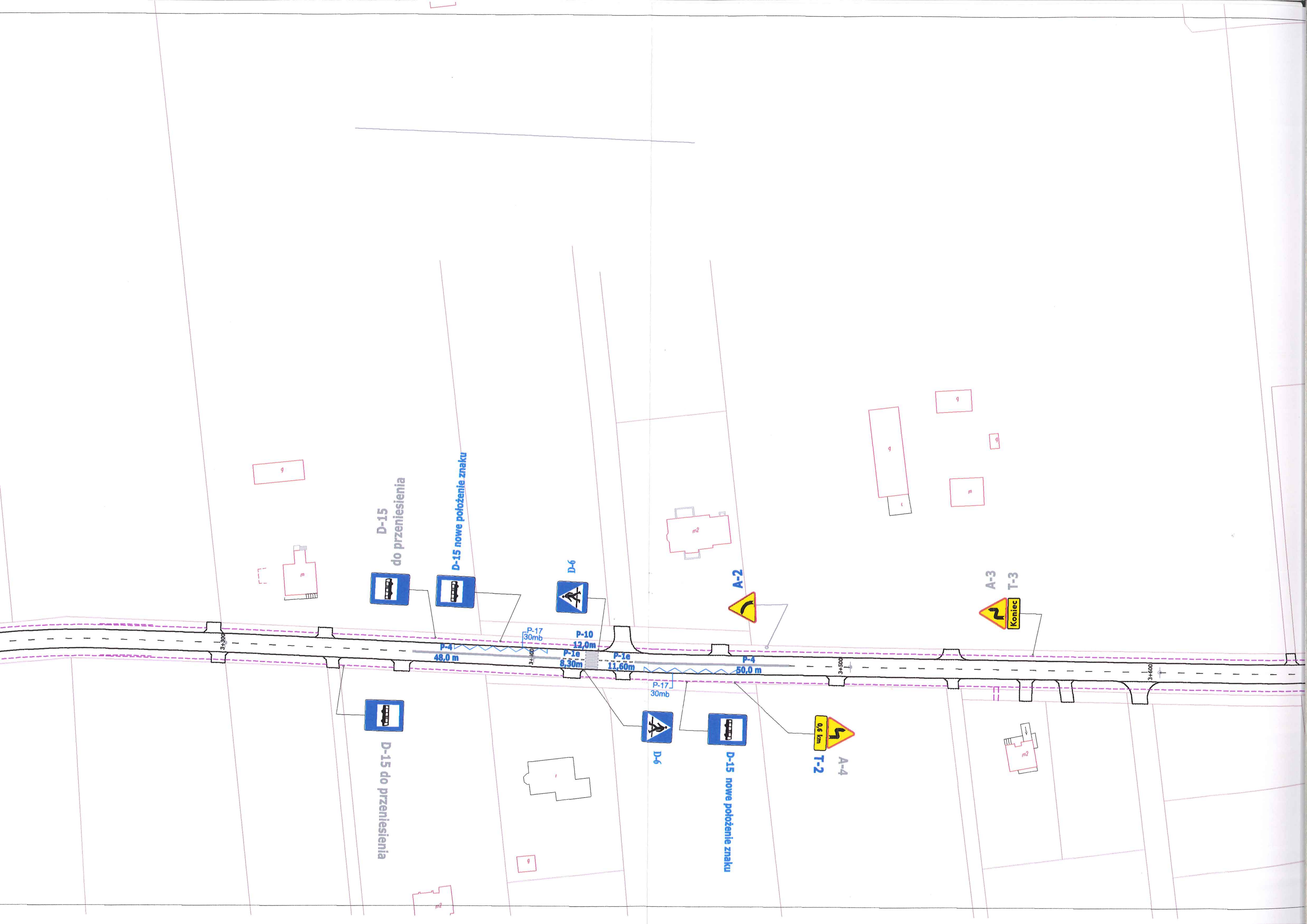


P-13

Oznakowanie poziome projektowane

OBIEKT							Przebudowa drogi gminnej w m. Borowiczki Pieńki - Bielino - Liszyno.								
INWESTOR							GMINA SŁUPNO							Branża drogowa	
Treść rysunku							PROJEKT STAŁEJ ORGANIZACJI RUCHU							Skala 1: 1000	
Stanowisko		Branża		Imię i nazwisko		Nr uprawnień		Data		Podpis		Nr rysunku			
Projektant		Drogowa		mgr inż. A. Gryckiewicz		Wa 220/02		06.2015		<i>[Signature]</i>		2			
Sprawdził		Drogowa		mgr inż. Michał Pakieła		MAZ/0172/POOD/11		06.2015		<i>[Signature]</i>					
Opracował		Drogowa		mgr inż. A. Dobruch				06.2015		<i>[Signature]</i>					





D-15 do przeniesienia

D-15 nowe położenie znaku

D-6

A-2

A-3

T-3

D-15 do przeniesienia

D-15 nowe położenie znaku

D-6

A-4

T-2

0,6 km

P-4 48,0 m

P-17 30 mb

P-10 12,0 m

P-1e 8,30 m

P-1e 11,60 m

P-4 50,0 m

P-17 30 mb

3+500

3+300

