



LEGENDA

-  proj. wodociąg
-  oś jezdni
-  krawędzie jezdni
-  obrzeża chodnikowe
-  granice działek = granice pasa drogowego
-  zakres opracowania
-  0+100 pikietaż

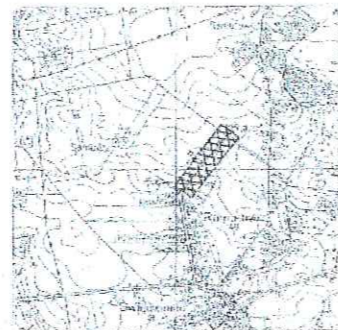
Usługi Projektowe SC F. Rytwiński, L. Rytwińska-Nowak				
OBIEKT	Remont drogi gminnej w miejsc. Ramułowa, gm. Słupno			
ZAMAWIAJĄCY	Gmina Słupno			BRANŻA drog.
NAZWA RYSUNKU	Projekt zagospodarowania terenu			SKALA 1:1000
	NAZWISKO	NR UPN	SPECJALNOŚĆ	PODRS.
OPRACOWAŁ	inż. Tomasz Dudkiewicz		drogi	07.2010
PROJEKTOWAŁ	Franciszek Rywiński	148/88	drogi	NR RYS.
SPRAWDZIŁ				2.0

BIURO USŁUG GEODEZYJNYCH
Bogdan Wereszczyński
Ciekawo ul. Leśna 16 00-472 Skarżysko
692-740-621 NIP 774-107-52-65

Gmina Skarżysko
Obręb Ramutowo
Pow. Plocki

MAPA DO CELÓW PROJEKTOWYCH SKALA 1:500

Opracowanie na podstawie map 5A1 - wys. ark. nr 262.114.051
262.112.253, 264
Mapa przedstawia stan na dzień 2010-05-22



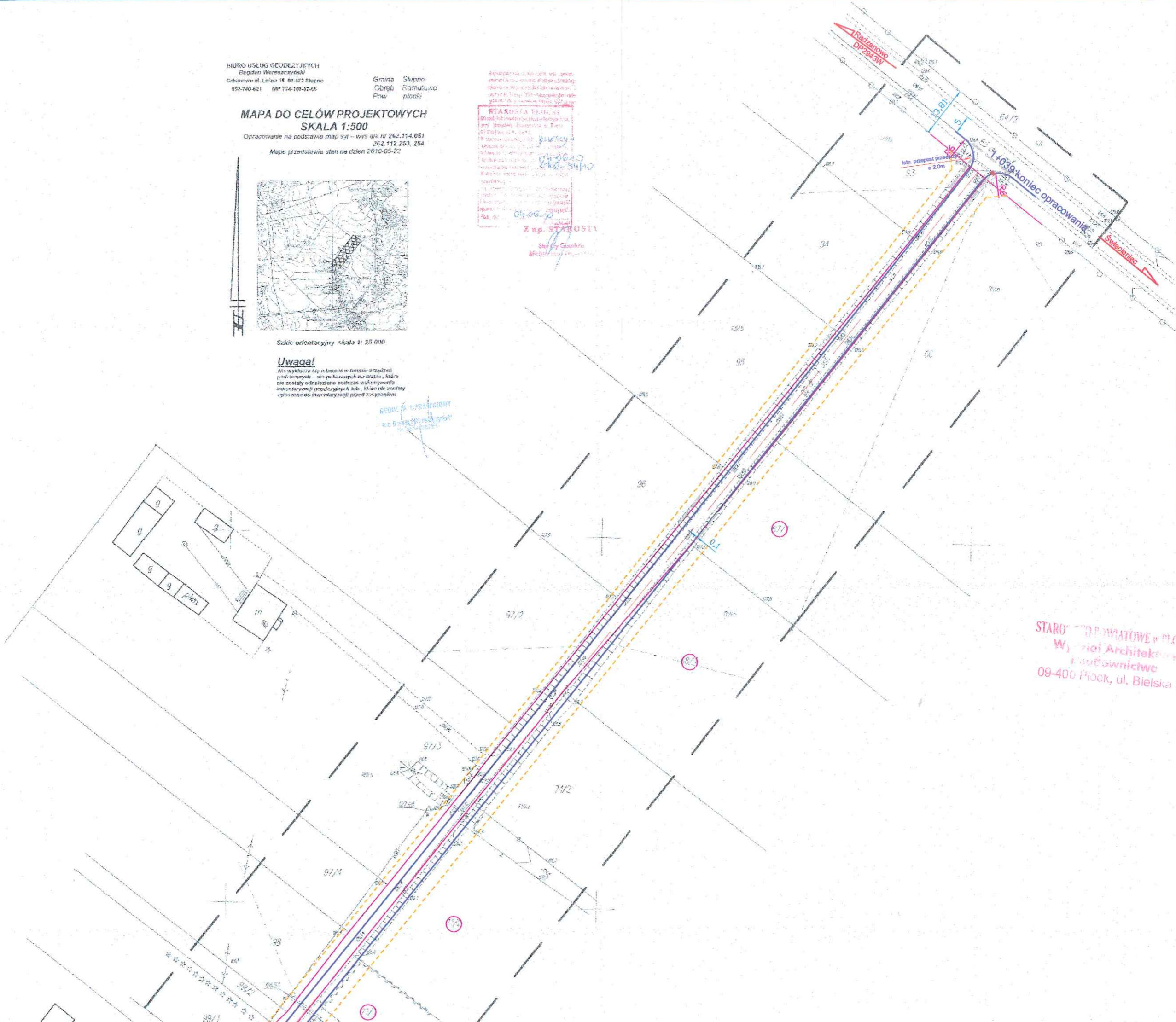
Szkic orientacyjny skala 1:25 000

Uwaga!

Na wykazie są oznaczone w terenie urządzenia
podzielonych - nie pokazywanych na mapie, które
nie zostały odróżnione podczas wykonywania
inwentaryzacji geodezyjnych lub. Mapę nie zostały
zapisane do inwentaryzacji przed rozpoczęciem

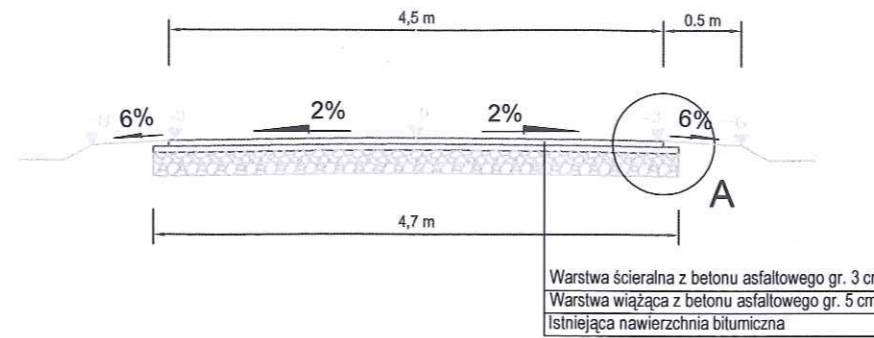
Wzrost: 1,70 m
Ciężar ciała: 70 kg
Data: 2010-05-22
Z up. STAROSTY
Skł. by Geodeta
Miejscowość: Skarżysko

GEOD. WYKAZ
z 1:500 (z 1:5000)

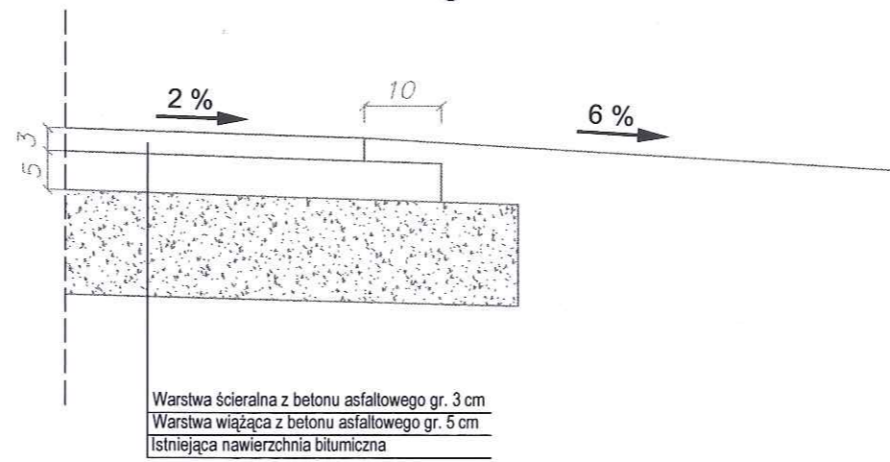


STAROSTWO POWIATOWE w PŁOCKU
Wydział Architektury
i Inżynierstwa
09-400 Plock, ul. Bielska 59

Przekrój km 0+622 - 1+039



Szczegół "A"



Usługi Projektowe SC F. Rytwiński, L. Rytwińska-Nowak

OBIEKT	Remont drogi gminnej w m. Ramutowo, gm. Słupno				NR UMOWY
ZAMAWIAJĄCY	Gmina Słupno				BRANŻA drog.
NAZWA RYSUNKU	Przekrój normalny i szczegół konstrukcyjny				SKALA 1:10, 1:50
	NAZWISKO	NR UPR.	SPECJALNOŚĆ	PODPIS	DATA
OPRACOWAŁ	inż. Tomasz Dudkiewicz		drogi		08.2010
PROJEKTOWAŁ	inż. Franciszek Rytwiński	148/88	drogi		NR RYS.
SPRAWDZIŁ					3.0