

**PAŃSTWOWY POWIATOWY INSPEKTOR SANITARNY W PŁOCKU**  
Powiatowa Stacja Sanitarno – Epidemiologiczna w Płocku  
**ul. Kolegialna 20, 09-400 Płock**



**Dane teleadresowe:**

tel.: 24 367 26 09

fax. 24 264 75 09

email: [zns.plock@psse.waw.pl](mailto:zns.plock@psse.waw.pl)

[psse.plock@pis.gov.pl](mailto:psse.plock@pis.gov.pl)

PPIS/ZNS/452/86/MW/4754/2015

Płock, dnia 14.07.2015r.

**Usługi Projektowe i Inwestycyjne**  
**Teresa Strzelecka**  
**Ul. Gen. Wł. Andersa 26**  
**09-410 Płock**

### OPINIA SANITARNA

Na podstawie art. 3 pkt. 2 a ustawy z dnia 14 marca 1985 r. o Państwowej Inspekcji Sanitarnej (Dz. U. z 2011r. nr 212, poz. 1263 ze zmianami), po zapoznaniu się z projektem budowlanym złożonym przy piśmie z dnia 09.07.2015 r., Państwowy Powiatowy Inspektor Sanitarny w Płocku,

**opiniuje pozytywnie bez zastrzeżeń projekt budowlany: przebudowy sieci wodociągowej na odcinku od ul. Kościelnej, do istniejącej przepompowni wody przy ul. Młynarskiej w Słupnie, dz. nr 91, 108/2, 101, 108/1, 282/3, 282/2, 287/4, 288/9, 298, 313/13, 313/3**

### UZASADNIENIE

Tematem opracowania jest przebudowa sieci wodociągowej, na odcinku od ul. Kościelnej, do istniejącej przepompowni wody przy ul. Młynarskiej w Słupnie. W zakres przedsięwzięcia wchodzić będzie budowa sieci wodociągowej Ø200 PE, od istniejącej sieci wodociągowej Ø200 PE przy ul. Kościelnej do przepompowni przy ul. Młynarskiej. Długość projektowanej trasy sieci wodociągowej wynosi 1362 m. Sieć wodociągowa zostanie wykonana z rur polietylenowych PE 100 PN 10 Ø200 szereg SDR 11.

Włączenie do istniejącego wodociągu wykonane będzie jako przedłużenie istniejącej sieci wodociągowej Ø200, demontując istniejącą zaślepkę. Drugą istniejącą sieć wodociągową Ø110, na odcinku od stacji uzdatniania wody, do budynku Ochotniczej Straży Pożarnej przy ul. Warszawskiej 15, należy wyłączyć z eksploatacji zaślepiając istniejące trójniki.

Przejście pod rzeką Słupianką należy wykonać metodą przewiertu horyzontalnego (bezinwazyjnie) pozwalającego na uniknięcie kosztownych prac odtworzeniowych ubezpieczenia dna rzeki.

Protokół z narady koordynacyjnej w dniu 2015-06-24

PŁOCK, dnia 2015-06-09

ZUD : GGN-III.6630.284.2015  
Data wpływu : 2015-06-03  
Data zlecenia: 2015-06-02  
Data posiedzenia: 2015-06-24

Projektant:  
Strzelecka Teresa  
inż. urządzeń sanitarnych

Wnioskodawca:  
Wega  
Usługi Projektowe i Inwestycyjne T. i J. Strzeleccy  
09-410 PŁOCK  
Andersa 26

Inwestor:  
Gmina Słupno  
09-472 SŁUPNO  
Miszewska 8a

Temat: sieć wodociągowa

Znak pisma:---

ZUD na terenie gminy: 647 SŁUPNO

lokalizacja: Słupno 282/1,282/3,91,245/1,282/2,521,313/3,313/13

Sporządził: Renata Sobolewska

STAROSTWO POWIATOWE w PŁOCKU  
Wydział Geodezji i Gospodarki Nieruchomościami  
Biuro Dokumentacji Geodezyjno-Kartograficznej  
09-400 Płock, ul. Bielska 59




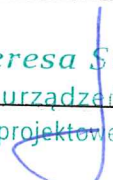
Za zgodność z oryginałem

z up. STAROSTY

Renata Sobolewska  
Geodeta w Wydziale Geodezji  
i Gospodarki Nieruchomościami

**ZA ZGODNOŚĆ  
Z ORYGINAŁEM**

Teresa Strzelecka  
inż. urządzeń sanitarnych  
opr. projektowe nr 5/90, 82/94

12	Polska Spółka Gazownictwa Sp.z o.o.	Prace ziemne w miejscach zbliżeń i skrzyżowań z istniejącą siecią gazową prowadzić pod nadzorem pracownika RDG Płock ul. Łukasiewicza 19.	
13	Gmina Słupno		
14	G.D.D.K. i A.		powiadomiony - nie stawił się
15	"WEGA" s.c. Usługi Projektowe i Inwestycyjne T.i J. Strzeleccy		powiadomiony - nie stawił się
17			
18			
19			STAROSTWO PRZEMISŁOWE W PŁOCKU Wydział Geodezji i Gospodarki Nieruchomościami Ośrodek Dokumentacji Geodezyjno-Kartograficznej 09-400 Płock, ul. Błęska 50
20			Za zgodność z oryginałem
21			z up. STAROSTY
22			 Renata Sobolewska Geodeta w Wydziale Geodezji i Gospodarki Nieruchomościami
23			
24			ZA ZGODNOŚĆ Z ORYGINAŁEM
25			
26			 Teresa Strzelecka inż. urządzeń sanitarnych upr. projektowe nr 5/90, 82/94
27			
28			
29			