

STAROSTWO POWIATOWE
w PŁOCKU
ul. Bielska 59
09-400-Płock

Płock, dn. 22 CZE. 2017
Zatwierdzam organizację ruchu w całości
- bez zmian
Termin wprowadzenia organizacji ruchu:
01 MAR. 2019

Termin wprowadzenia/przywrócenia
stałej organizacji ruchu 2020 - 11 - 20

STAROSTA
Mariusz Bieniek







Opiniuję bez uwag
Data 02.06.2012

Z up. WÓJTA
Łukasz Słupnik
NACZELNIK
WYDZIAŁU INŻYNIERSTWA
INFRASTRUKTURY I REZERWU
podpis
Marcin Zawadka






PED		Jednostka projektowa:	
Projekty Ekspertyzy Dokumentacja			
Tytuł projektu: Rozbudowa drogi gminnej w miejscowości Borowiczki Pieńki - Liszyno			
Tytuł rysunku:	ORGANIZACJA RUCHU TYMCZASOWA		
PROJEKTOWAŁ:	inż. Ewa Wawrzyńska upr. 80/87	podpis	Investor: GMINA SŁUPNO
- branża konstr - budowlana			Data opracowania: 10.05.2017 r.
Stadium:	Branża: organizacja ruchu		Rys. nr 1.1 SKALA 1:1000

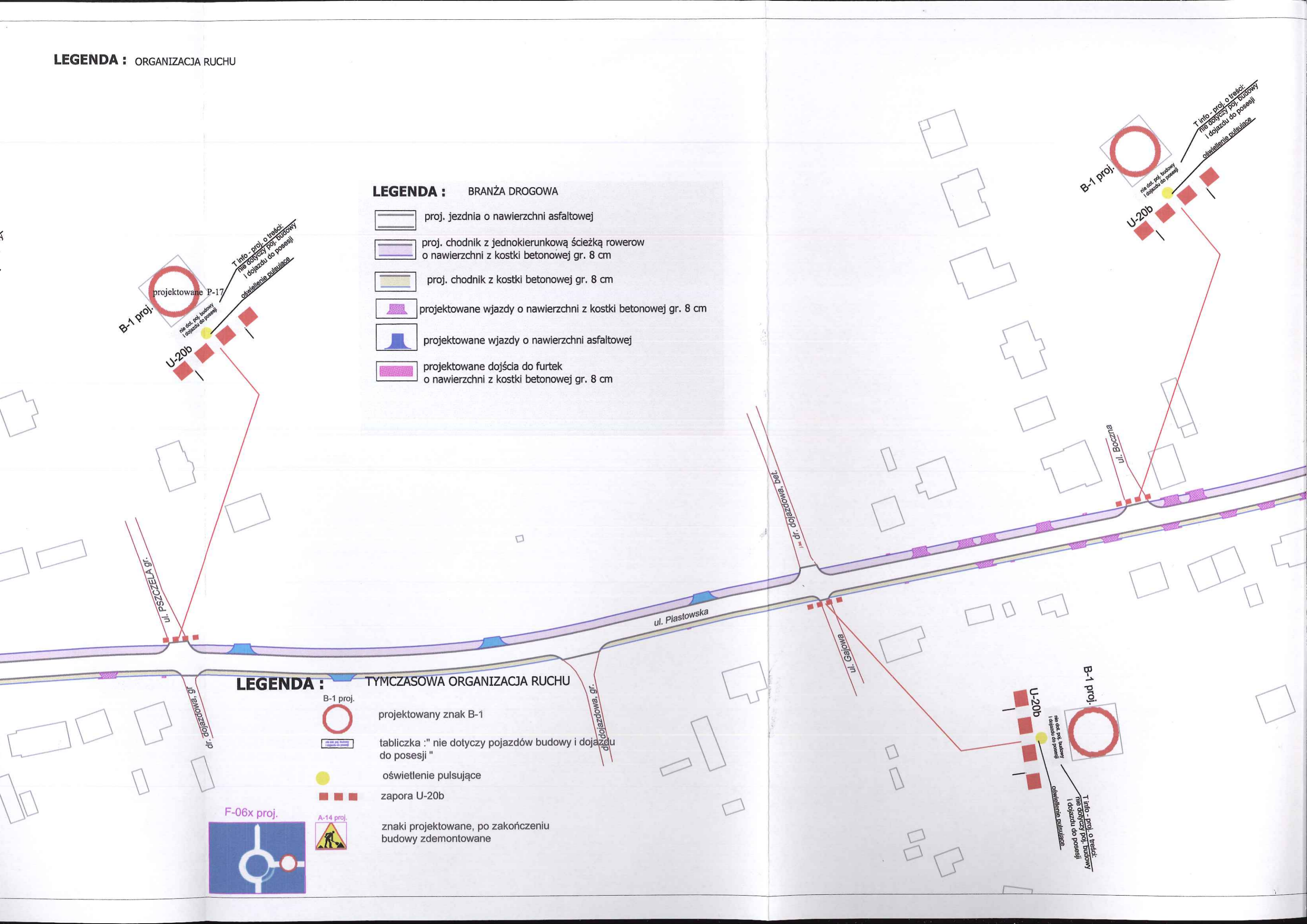
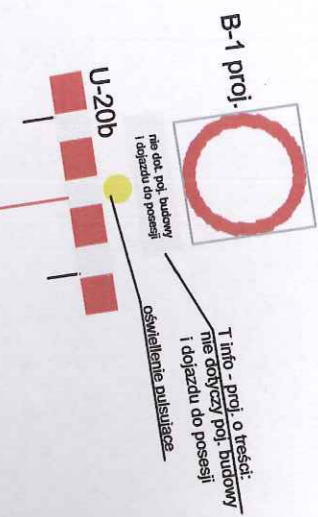
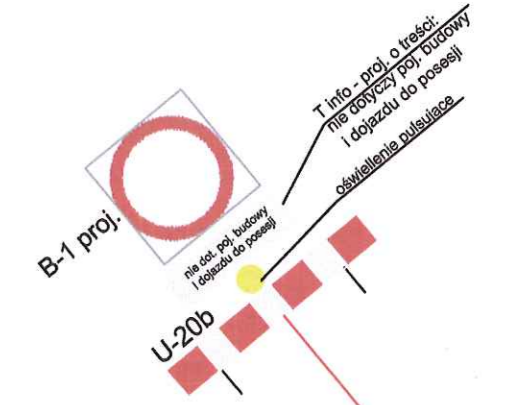
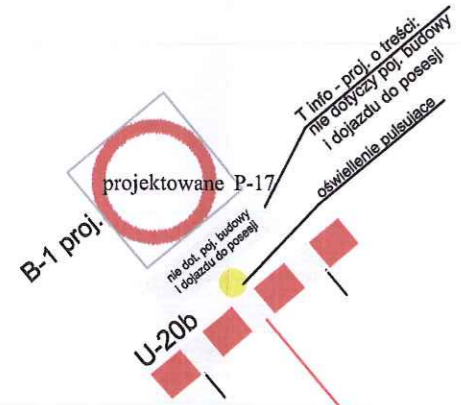
LEGENDA : ORGANIZACJA RUCHU

LEGENDA : BRANŻA DROGOWA

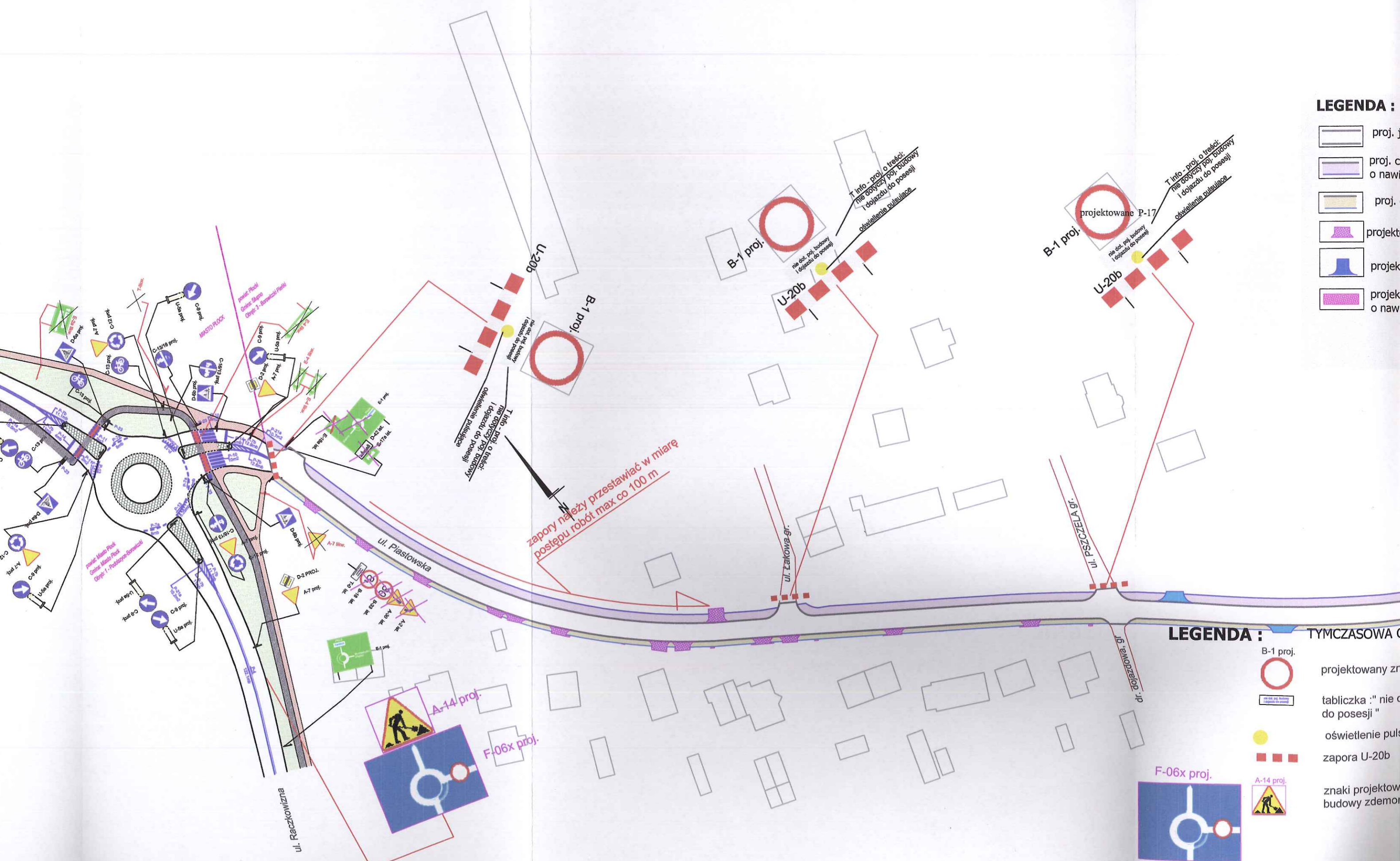
-  proj. jezdnia o nawierzchni asfaltowej
-  proj. chodnik z jednokierunkową ścieżką rowerów o nawierzchni z kostki betonowej gr. 8 cm
-  proj. chodnik z kostki betonowej gr. 8 cm
-  projektowane wjazdy o nawierzchni z kostki betonowej gr. 8 cm
-  projektowane wjazdy o nawierzchni asfaltowej
-  projektowane dojścia do furtek o nawierzchni z kostki betonowej gr. 8 cm

LEGENDA : TYMCZASOWA ORGANIZACJA RUCHU

-  B-1 proj. projektowany znak B-1
-  tabliczka : " nie dotyczy pojazdów budowy i dojazdu do posesji "
-  oświetlenie pulsujące
-  zapora U-20b
-  znaki projektowane, po zakończeniu budowy zdemontowane



LEGENDA : ORGANIZACJA RUCHU



LEGENDA :

- proj. je
- proj. ch o nawie
- proj. c
- projekto
- projekto
- projekto o nawie

LEGENDA : TYMCZASOWA O

- B-1 proj. projektowany zna
- tabliczka : " nie do do posesji "
- oświetlenie puls
- zapora U-20b
- A-14 proj. znaki projektowa
- F-06x proj. budowy zdemont

zapory należy przestawiać w miarę postępu robót max co 100 m

T info - proj o treści: nie dot. poj. budowy i dojazdu do posesji i oświetlenie pulsujące

T info - proj o treści: nie dot. poj. budowy i dojazdu do posesji i oświetlenie pulsujące

T info - proj o treści: nie dot. poj. budowy i dojazdu do posesji i oświetlenie pulsujące

ul. Raczkowizna

ul. Piastowska

ul. Łąkowa gr.

ul. Pszczela gr.

ul. Zaworotkowa gr.

A-14 proj.

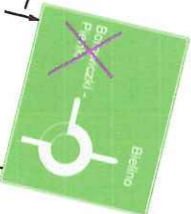
F-06x proj.

F-06x proj.

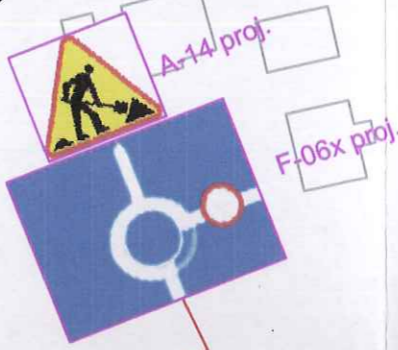




ul. Raczkowizna



ul. Raczkowizna

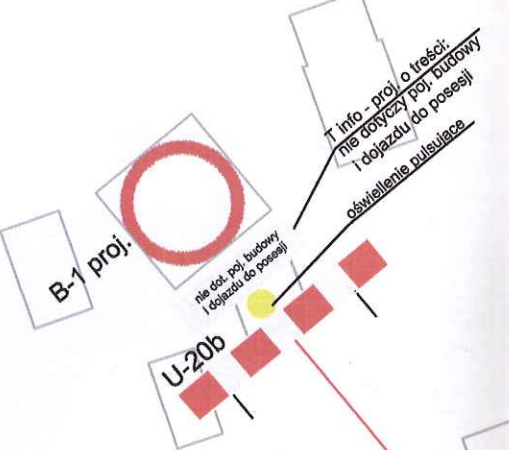


T info - proj. o treści:
nie dopuszczać pojazdów
i dojazd do posesji
oświetlenie pieszaków

zapory należy przestawić w miarę
postępu robót max co 100 m

ul. Piastowska

ul. Łąkowa gr.



T info - proj. o treści:
nie dopuszczać pojazdów
i dojazd do posesji
oświetlenie pieszaków

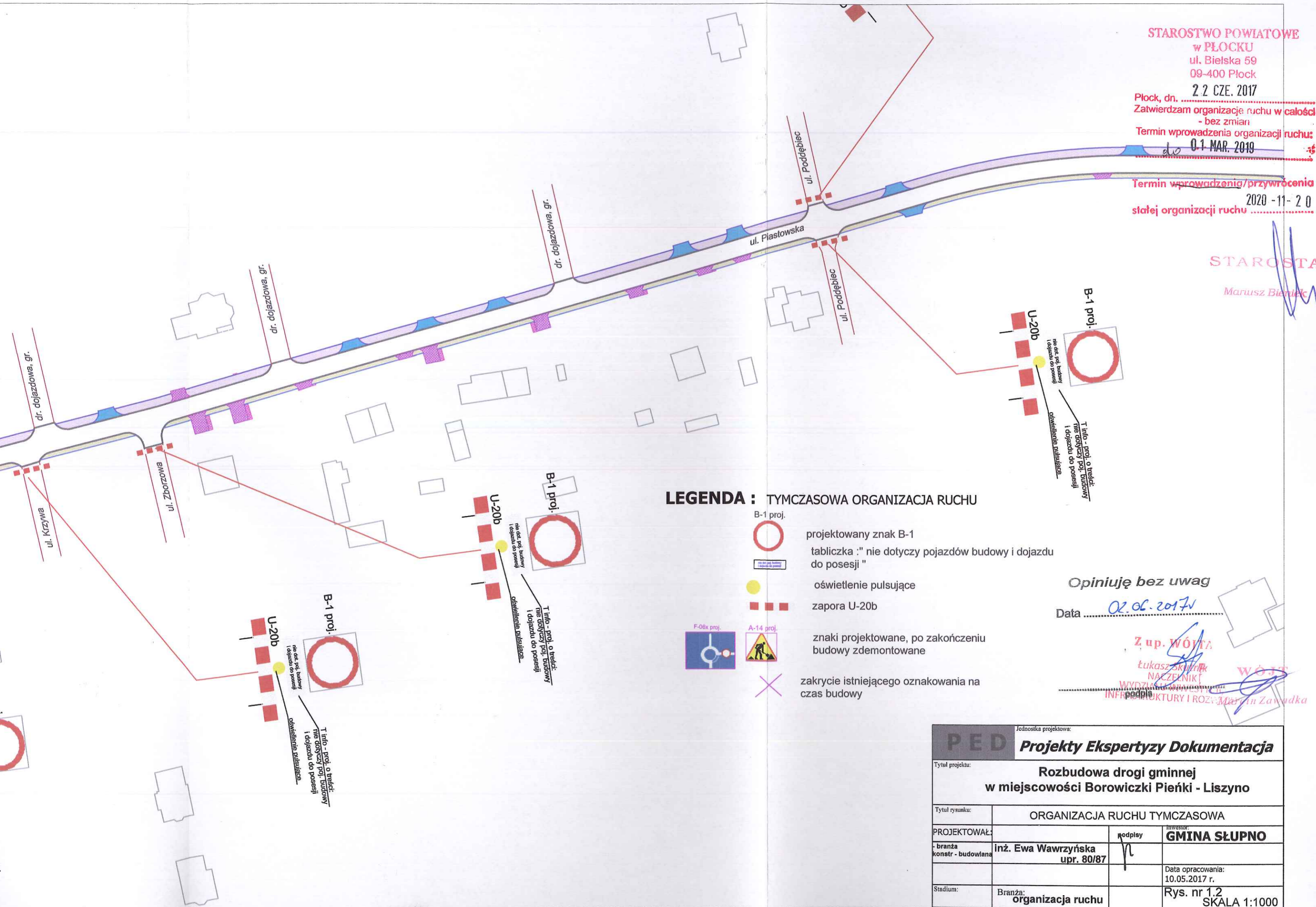
STAROSTWO POWIATOWE
w PŁOCKU
ul. Bielska 59
09-400 Płock

Płock, dn. 22 CZE. 2017
Zatwierdzam organizację ruchu w całości
- bez zmian

Termin wprowadzenia organizacji ruchu:
do 01 MAR. 2018

Termin wprowadzenia/przywrócenia
stałej organizacji ruchu 2020 -11- 20

STAROSTA
Mariusz Biernicki



LEGENDA : TYMCZASOWA ORGANIZACJA RUCHU







- B-1 proj. projektowany znak B-1
- tabliczka : " nie dotyczy pojazdów budowy i dojazdu do posesji "
- oświetlenie pulsujące
- zapora U-20b
- F-06x proj. znaki projektowane, po zakończeniu budowy zdemontowane
- A-14 proj. znaki projektowane, po zakończeniu budowy zdemontowane
- zakrycie istniejącego oznakowania na czas budowy


Opiniuję bez uwag
Data 02.06.2017

Z up. WÓJTA
Łukasz Skulnik
NACZELNIK
WYDZIAŁU
INFRASTRUKTURY I ROZWIĄZAŃ
podpis: *Martin Zawadzka*

Jednostka projektowa:		PED Projekty Ekspertyzy Dokumentacja	
Tytuł projektu: Rozbudowa drogi gminnej w miejscowości Borowiczki Pieńki - Liszyno			
Tytuł rysunku:	ORGANIZACJA RUCHU TYMCZASOWA		
PROJEKTOWAŁ:	inż. Ewa Wawrzyńska upr. 80/87	podpisy	Investor: GMINA SŁUPNO
Stadium:	Branża: organizacja ruchu	Data opracowania: 10.05.2017 r. Rys. nr 1.2 SKALA 1:1000	

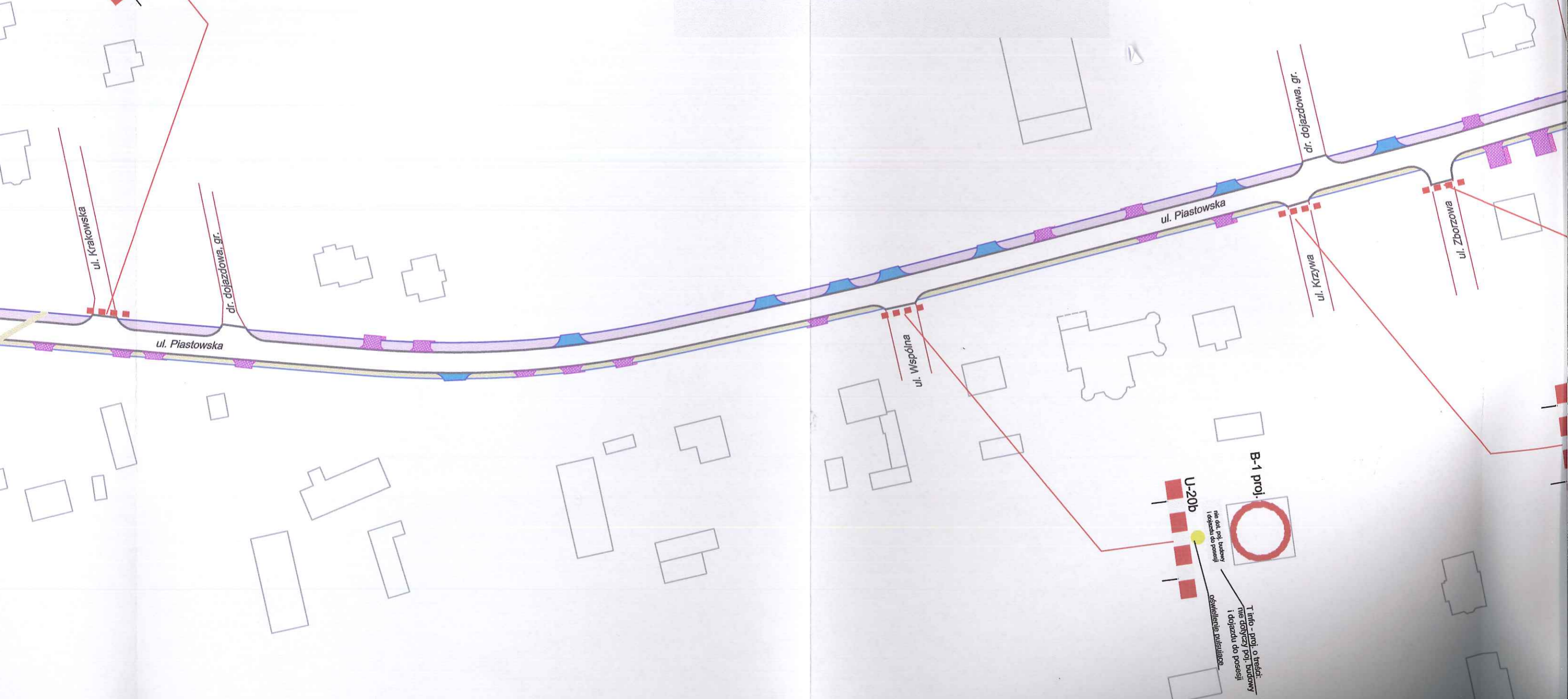
LEGENDA BRANŻA DROGOWA


-  proj. jezdnia o nawierzchni asfaltowej
-  proj. chodnik z jednokierunkową ścieżką rowerow o nawierzchni z kostki betonowej gr. 8 cm
-  proj. chodnik z kostki betonowej gr. 8 cm
-  projektowane wjazdy o nawierzchni z kostki betonowej gr. 8 cm
-  projektowane wjazdy o nawierzchni asfaltowej
-  projektowane dojścia do furtek o nawierzchni z kostki betonowej gr. 8 cm

B-1 proj.

 nie dot. proj. budowy i dojazdu do posesji
 i doświetlenie nadszycie

U-20b

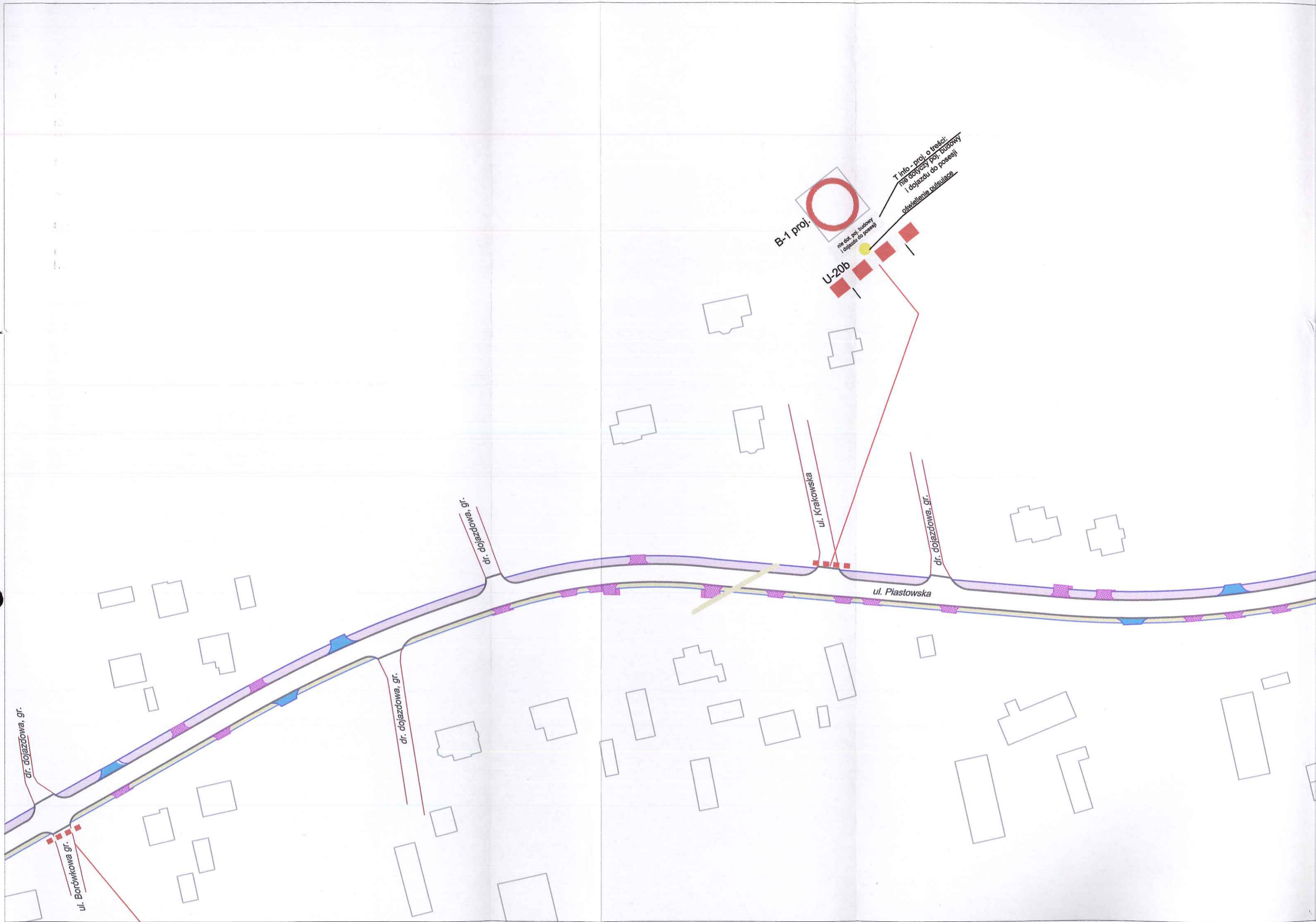

T info - proj. o treści: nie dotyczy proj. budowy i dojazdu do posesji i doświetlenie nadszycie



B-1 proj.

 nie dot. proj. budowy i dojazdu do posesji
 i doświetlenie nadszycie

U-20b


T info - proj. o treści: nie dotyczy proj. budowy i dojazdu do posesji i doświetlenie nadszycie



STAROSTWO POWIATOWE
w PŁOCKU
ul. Bielska 59
09-400 Płock

Płock, dn. 22 CZE, 2017
Zatwierdzam organizację ruchu w całości
- bez zmian

Termin wprowadzenia organizacji ruchu
do 01 MAR 2019
Mariusz Bieniek

Termin wprowadzenia/przywrócenia
stałej organizacji ruchu 2020-11-20

Opiniuję bez uwag

Data 02.06.2017

Z up. WÓJTA

Łukasz Skutnik
NACZELNIK

WYDZIAŁU INWESTYCJI,
INFRASTRUKTURY I ROZWIĄZAŃ

podpis

WÓJT
Marcin Zawadzki

Jednostka projektowa:			
PED Projekty Ekspertyzy Dokumentacja			
Tytuł projektu: Rozbudowa drogi gminnej w miejscowości Borowiczki Pieńki - Liszyno			
Tytuł rysunku:	ORGANIZACJA RUCHU TYMCZASOWA		
PROJEKTOWAŁ:	inż. Ewa Wawrzyńska upr. 80/87	podpis	Investor: GMINA SŁUPNO
- branża konstr - budowlana			Data opracowania: 10.05.2017 r.
Stadium:	Branża: organizacja ruchu		Rys. nr 1.3 SKALA 1:1000

ul. Wawrzyńca Sikory

1:1000
10.05.2017

LEGENDA : TYMCZASOWA ORGANIZACJA RUCHU

B-1 proj.



projektowany znak B-1
tabliczka : " nie dotyczy pojazdów budowy i dojazdu
do posesji "



oświetlenie pulsujące



zapora U-20b

F-06x proj.



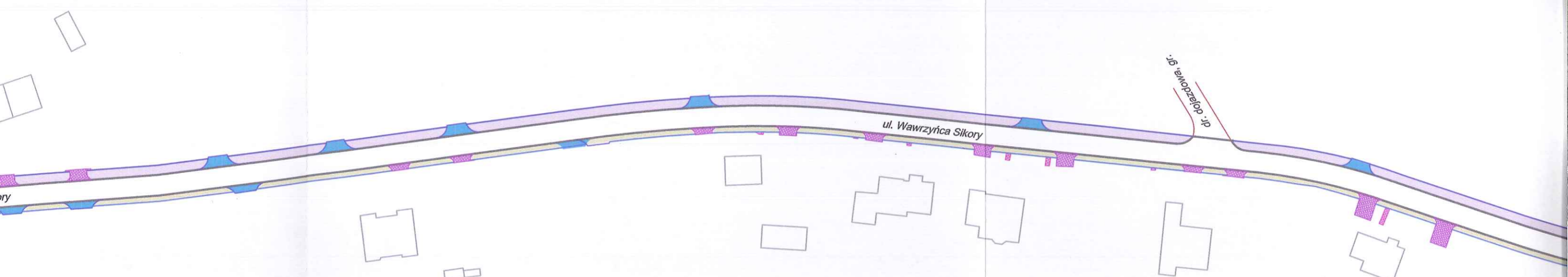
A-14 proj.









znaki projektowane, po zakończeniu
budowy zdemontowane



zakrycie istniejącego oznakowania na
czas budowy

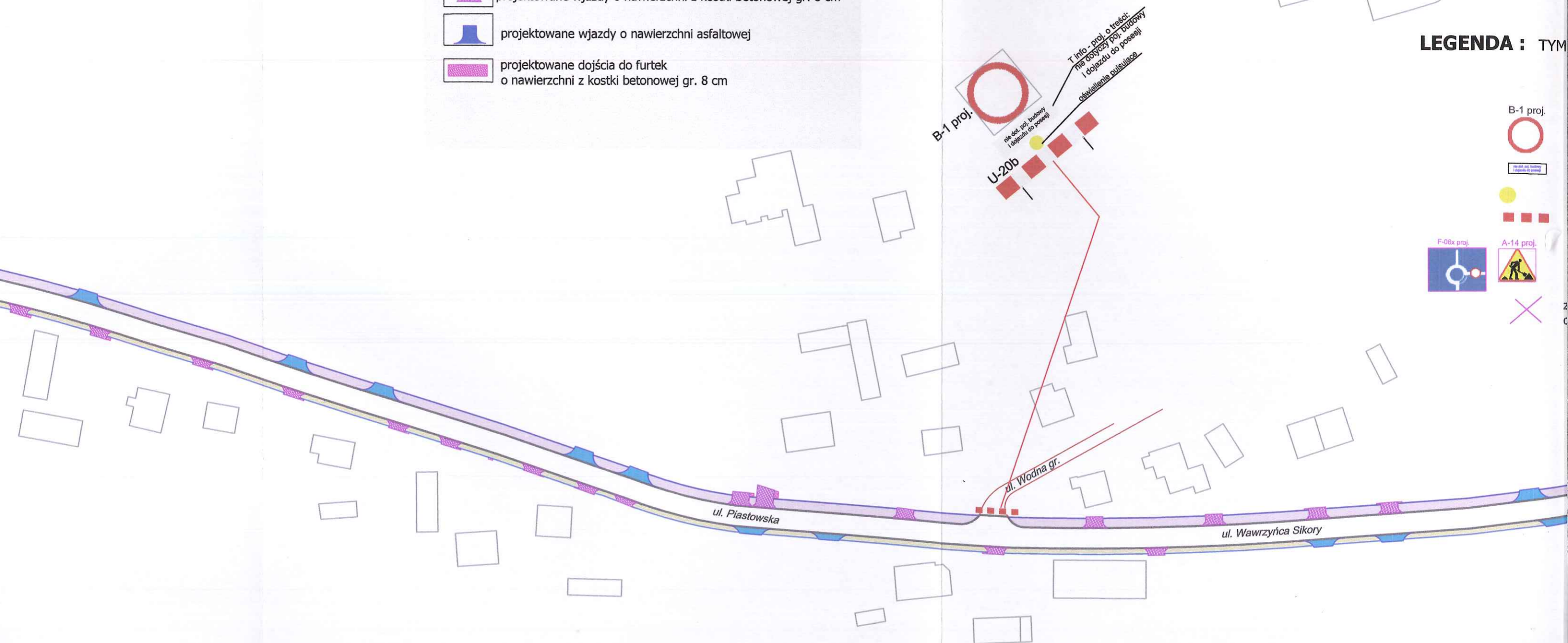


LEGENDA BRANŻA DROGOWA

-  proj. jezdnia o nawierzchni asfaltowej
-  proj. chodnik z jednokierunkową ścieżką rowerow
o nawierzchni z kostki betonowej gr. 8 cm
-  proj. chodnik z kostki betonowej gr. 8 cm
-  projektowane wjazdy o nawierzchni z kostki betonowej gr. 8 cm
-  projektowane wjazdy o nawierzchni asfaltowej
-  projektowane dojścia do furtek
o nawierzchni z kostki betonowej gr. 8 cm

LEGENDA : TYM

-  B-1 proj.
-  F-06x proj.
-  A-14 proj.
- 



B-1 proj.
nie dot. poj. budowy
i dojrzdu do posesy







T info - proj. o treści:
nie dotyczy poj. budowy
i dojrzdu do posesy
obswietlenie pultelnic

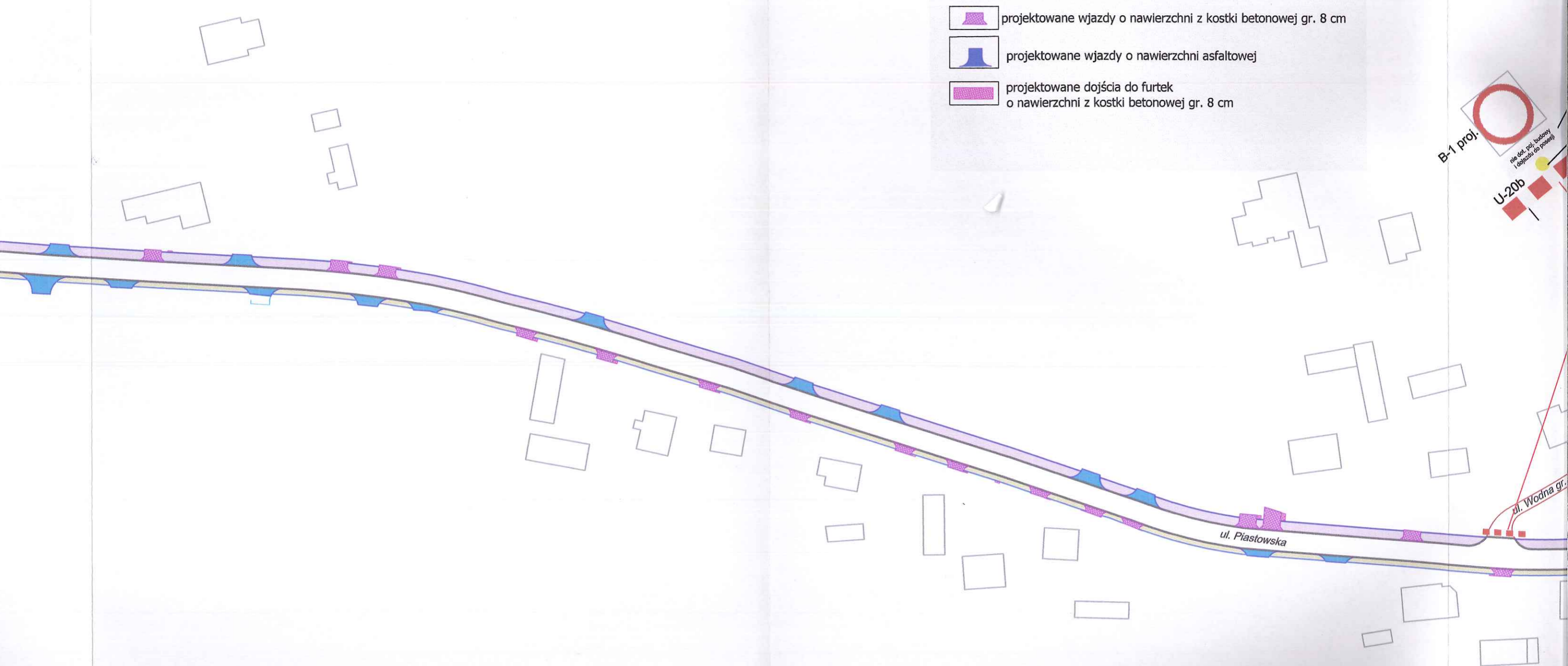
ul. Wodna gr.

ul. Piastowska

ul. Wawrzyńca Sikory

LEGENDA BRANŻA DROGOWA


-  proj. jezdnia o nawierzchni asfaltowej
-  proj. chodnik z jednokierunkową ścieżką rowerow
o nawierzchni z kostki betonowej gr. 8 cm
-  proj. chodnik z kostki betonowej gr. 8 cm
-  projektowane wjazdy o nawierzchni z kostki betonowej gr. 8 cm
-  projektowane wjazdy o nawierzchni asfaltowej
-  projektowane dojścia do furtek
o nawierzchni z kostki betonowej gr. 8 cm



ul. Piastowska

ul. Wodna gr.

B-1 proj.



U-20b

T info - proj. o treści:
nie dotyczy proj. budowy
i dozozdu do posesyj
oświetlenie publiczne

ul. Poddębiec

owska

ul. Poddębiec

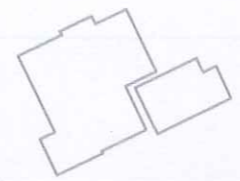
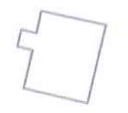
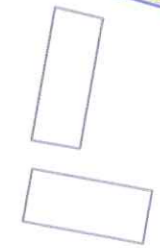
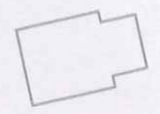

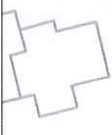
U-20b



B-1 proj.

nie dot. proj. budowy
i dozozdu do posesyj

T info - proj. o treści:
nie dotyczy proj. budowy
i dozozdu do posesyj
oświetlenie publiczne



STAROSTWO POWIATOWE
w PŁOCKU
ul. Bielska 59
09-400 Płock

Płock, dn. 22 CZE. 2017
Zatwierdzam organizację ruchu w całości
- bez zmian
Termin wprowadzenia organizacji ruchu:
do 01 MAR. 2019

Termin wprowadzenia/przywrócenia
stałej organizacji ruchu 2020 11-20

STAROSTA
Mariusz Bieniek

Opiniuję bez uwag
Data 02.06.2017r

Z up. Wójt
Łukasz Gajda
NACZELNIK
WYDZIAŁU INWESTYCJI,
INFRASTRUKTURY I ROZWOJU

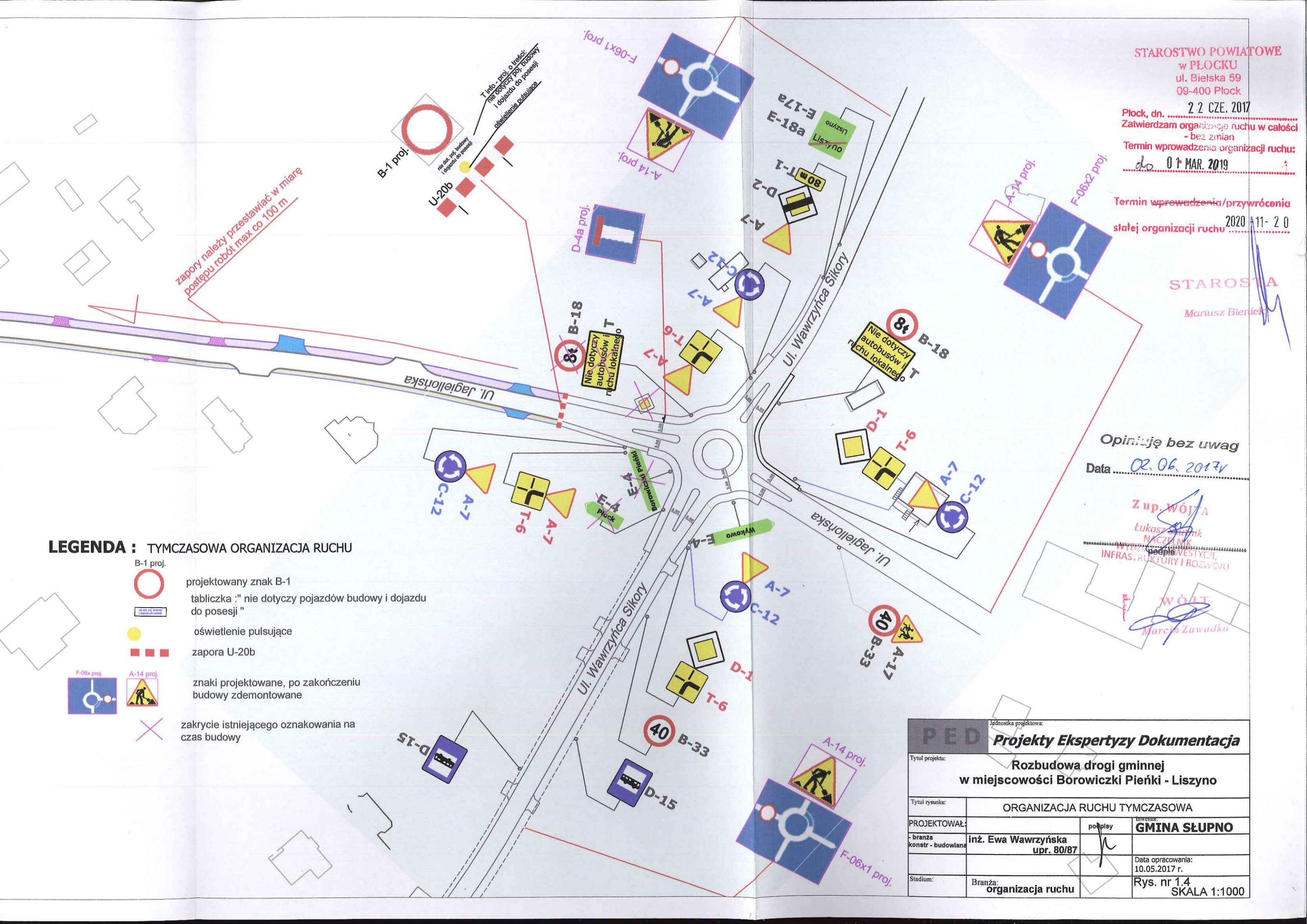
WÓJT
Marcin Zawadka

LEGENDA : TYMCZASOWA ORGANIZACJA RUCHU

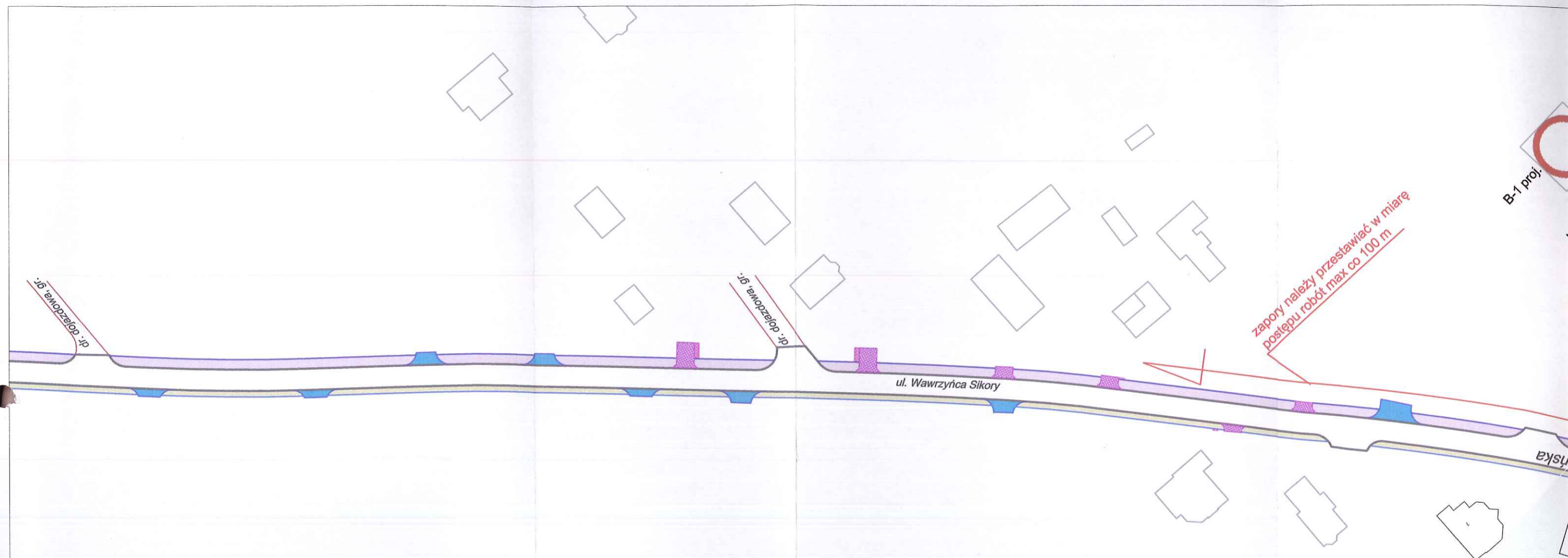
- B-1 proj. projektowany znak B-1
- tabliczka "nie dotyczy pojazdów budowy i dojazdu do posesji"
- oświetlenie pulsujące
- zapora U-20b
- F-06x proj. znaki projektowane, po zakończeniu budowy zdemontowane
- A-14 proj. znaki projektowane, po zakończeniu budowy zdemontowane
- zakrycie istniejącego oznakowania na czas budowy

zapory należy przestawiać w miarę postępu robót max co 100 m







T info - proj. o treści:
nie dotyczy pojazdów budowy i dojazdu do posesji
oświetlenia pulsujące










Jednostka projektowa: PED Projekty Ekspertyzy Dokumentacja			
Tytuł projektu: Rozbudowa drogi gminnej w miejscowości Borowiczki Pieńki - Liszyno			
Tytuł rysunku:	ORGANIZACJA RUCHU TYMCZASOWA		
PROJEKTOWAŁ:	inż. Ewa Wawrzyńska	popisy	INWESTOR: GMINA SŁUPNO
- branża konstr - budowlana	upr. 80/87		Data opracowania: 10.05.2017 r.
Stadium:	Branża: organizacja ruchu		Rys. nr 1.4 SKALA 1:1000



LEGENDA BRANŻA DROGOWA


-  proj. jezdnia o nawierzchni asfaltowej
-  proj. chodnik z jednokierunkową ścieżką rowerow o nawierzchni z kostki betonowej gr. 8 cm
-  proj. chodnik z kostki betonowej gr. 8 cm
-  projektowane wjazdy o nawierzchni z kostki betonowej gr. 8 cm
-  projektowane wjazdy o nawierzchni asfaltowej
-  projektowane dojścia do furtek o nawierzchni z kostki betonowej gr. 8 cm

LEGENDA : TYMCZASOWA ORGANIZACJA RUCHU

-  B-1 proj. projektowany znak B-1
-  tabliczka : " nie dotyczy pojazdów budowy i dojazdu do posesji "
-  oświetlenie pulsujące
-  zapora U-20b
-  F-08x proj. znaki projektowane, po zakończeniu budowy zdemontowane
-  A-14 proj. znaki projektowane, po zakończeniu budowy zdemontowane
-  zakrycie istniejącego oznakowania na czas budowy

B-1 proj.

D-15



STAROSTWO POWIATOWE
w PŁOCKU
ul. Bielska 59
09-400 Plock

22 CZE. 2017

Zatwierdzam organizację ruchu w całości
- bez zmian

Termin wprowadzenia organizacji ruchu: **do 01 MAR. 2019**

Termin wprowadzenia/przywrócenia
starej organizacji ruchu: **2020 -11- 2 0**

LEGENDA : TYMCASOWA ORGANIZACJA RUCHU

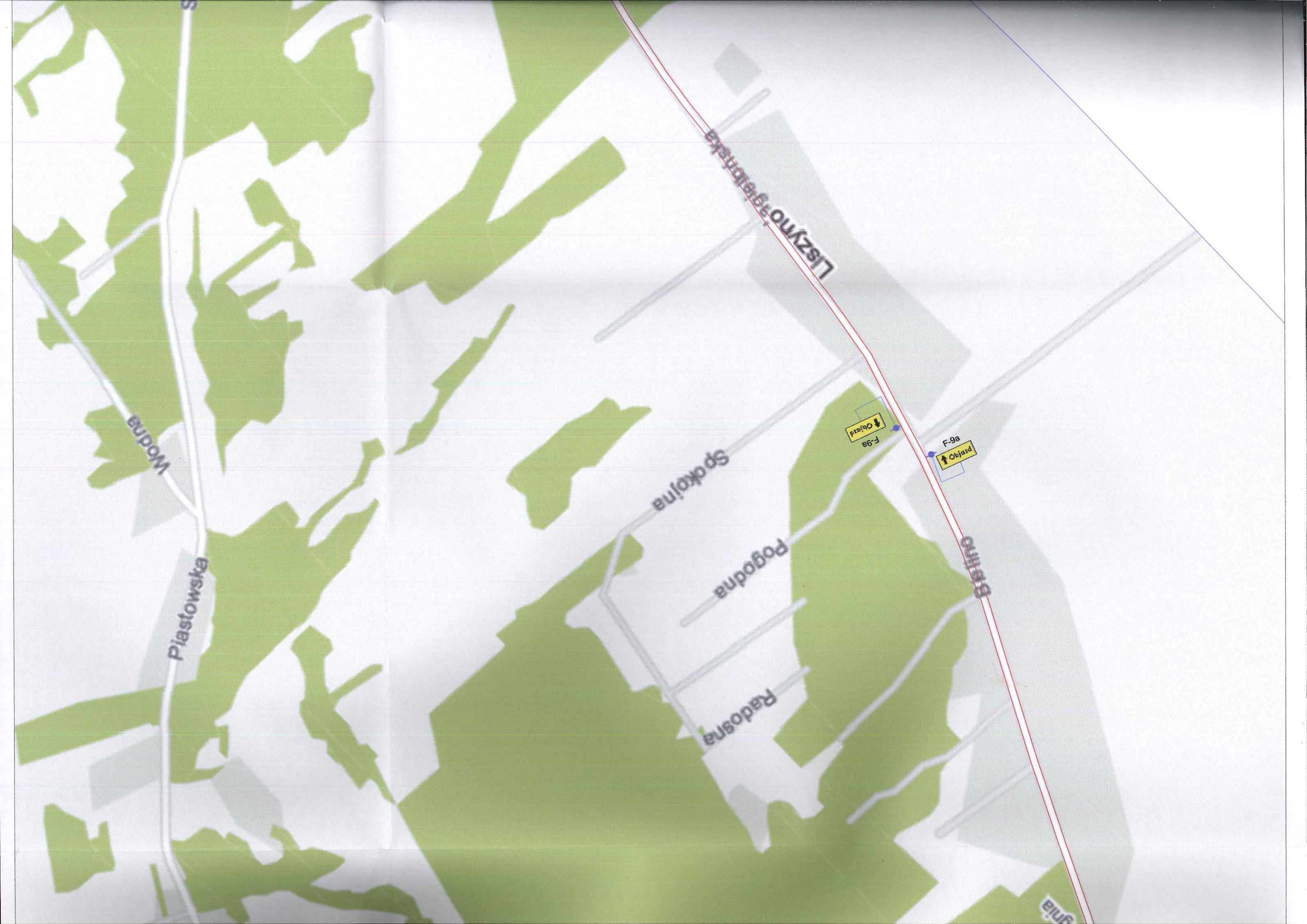
- B-1 proj.
- projektowany znak B-1
- tabliczka „nie dotyczy pojazdów budowy i dojazdu do posesji”
- oświetlenie pulsujące
- zapora U-20b
- projektowane tablice objazdu

Opiniuję bez uwag

Data *02.06.2017*

ZUP. WÓJTA
Łukasz Skutnik
NACZELNIK
WYDZIAŁU INWESTYCYJNY
INNAURACJA I PROJEKTY
WOTT

Jednostka projektowa: PED Projekty Ekspertyzy Dokumentacja	
Tytuł projektu: Rozbudowa drogi gminnej w miejscowości Borowiczki Pieńki - Liszyno	
Tytuł rysunku: ORGANIZACJA RUCHU TYMCASOWA - OBJAZD	Inwestor: GMINA SŁUPNO
PROJEKTOWAŁ: - branża - branża konst. - budowlana inż. Ewa Wawrzyńska upr. 80/87	podpisy
Stadium: Branża: organizacja ruchu	Data opracowania: 10.05.2017 r. Rys. nr 1.5 SKALA 1:1000



Piastowska

Wodna

Spokojna

Pogodna

Radosna

Liszynska

F-9a
Objazd

F-9a
Objazd

Objazd

Objazd





Borowiczki-Plaża

Głęboka

Bielno

Bielno

Bielno

Prasowska

Zakątek

Głęboka

Pienki Osnickie

Słowacka

F-9a
Objazd

F-9a
Objazd

F-98
Korciec objazdu

Objazd
do Liszyna i Wykwa



Raczkowizna