

Uchwała Nr 117/XIII/M.....
Rady Gminy w Słupnie
z dnia 14 listopada 2011r.

w sprawie przystąpienia do sporządzenia „Zmiany Studium uwarunkowań i kierunków zagospodarowania przestrzennego gminy Słupno”

Na podstawie art. 18 ust. 2 pkt. 5 ustawy z dnia 8 marca 1990r. o samorządzie gminnym (tj. Dz. U. Nr 142 poz. 1591 z 2001r. z późn. zm.) oraz art. 5, art. 9 ust. 1, art. 10 ust. 1 i 2, art. 27 i art. 33 ustawy z dnia 27 marca 2003r. o planowaniu i zagospodarowaniu przestrzennym (Dz. U. Nr 80 poz.717 z późn. zm.) Rada Gminy w Słupnie uchwala co następuje:

§ 1

1. Przystąpić do sporządzenia zmiany w części „Studium uwarunkowań i kierunków zagospodarowania przestrzennego gminy Słupno” uchwalonego przez Radę Gminy w Słupnie uchwałą Nr 310/XXIII/01 z dnia 19 października 2001r.
2. Zakres zmiany „Studium” dotyczy terenów położonych w: Rydzynie – dz. nr 281/4, 24/3, Mijakowie – dz. nr 7/2, Borowiczkach-Pieńkach – dz. nr 120/7, Słupnie – dz. nr 241/5, Miszewku Strzałkowskim – dz. nr 130, Liszynie – dz. nr 171 oznaczone jako obszar gleb o klasach bonitacyjnych III-VI, a w miejscowym planie zagospodarowania przestrzennego gminy Słupno jako tereny rolnicze R i tereny zabudowy zagrodowej w gospodarstwach rolnych, hodowlanych i ogrodniczych RM.
3. Przedmiotem zmiany „Studium” jest przeznaczenie terenów położonych w:
 - Rydzynie – dz. nr 24/3, Miszewku Strzałkowskim – dz. nr 130, Liszynie – dz. nr 171 pod zabudowę mieszkaniową;
 - Mijakowie – dz. nr 7/2 pod zabudowę mieszkaniowo-usługową;
 - Rydzynie – dz. nr 281/4 pod zabudowę rekreacyjną,
 - Borowiczkach-Pieńkach – dz. nr 120/7 pod zabudowę usługowo-mieszkaniową,
 - Słupnie – dz. nr 241/5 pod zabudowę usługową.

§ 2

Wykonanie Uchwały powierza się Wójtowi Gminy Słupno.

§ 3

Uchwała wchodzi w życie z dniem podjęcia i podlega opublikowaniu przez wywieszenie na tablicy ogłoszeń Urzędu Gminy w Słupnie.

PRZEWODNICZĄCA
Rady Gminy


Elżbieta Kuchta

Uzasadnienie

Zgodnie z art. 32 ust. 1 ustawy z dnia 27 marca 2003r. o planowaniu i zagospodarowaniu przestrzennym oraz wnioskami P. Wioletty Waszak, P. Anny i Leszka Zalewskich, P. Barbary Świdorskiej, Park Sport Sp. z o. o., Zielonego Ogrodu Sp. z o. o., P. Marii Wysockiej, P. Moniki Kotkiewicz - Wójt Gminy Słupno dokonał analizy zmian w zagospodarowaniu przestrzennym, która wykazała co następuje:


- tereny położone w Rydzynie – dz. nr 24/3, Miszewku Strzałkowskim – dz. nr 130, Liszynie – dz. nr 171 pod zabudowę mieszkaniową;
- Mijakowie – dz. nr 7/2 pod zabudowę mieszkaniowo-usługową;
- Rydzynie – dz. nr 281/4 pod zabudowę rekreacyjną,
- Borowiczki-Pieńki – dz. nr 120/7 pod zabudowę usługowo-mieszkaniową,
- Słupnie – dz. nr 241/5 pod zabudowę usługową

określone w obowiązującym „Studium uwarunkowań i kierunków zagospodarowania przestrzennego gminy Słupno” jako obszar gleb o klasach bonitacyjnych III-VI, a w miejscowym planie zagospodarowania przestrzennego gminy Słupno jako tereny rolnicze R i tereny zabudowy zagrodowej w gospodarstwach rolnych, hodowlanych i ogrodniczych RM winny być przeznaczone pod zabudowę mieszkaniową, mieszkaniowo-usługową, usługową, usługowo-mieszkaniową i rekreacyjną ze względu na sąsiedztwo terenów zabudowanych, presję urbanizacyjną na tereny podmiejskie oraz dobre powiązania komunikacyjne.

Studium określa politykę rozwoju przestrzenno-gospodarczego Gminy, koordynuje ustalenia planów miejscowych, promuje Gminę na zewnątrz.

Mając na uwadze wspomnienie rozwoju gospodarczego Gminy poprzez realizację budownictwa mieszkaniowego, usługowego i infrastruktury towarzyszącej Rada Gminy postanawia jak na wstępie.

PRZEWODNICZĄCA
Rady Gminy


Elżbieta Kuchta

Załącznik do
 Uchwały Nr 117/XII/11
 Rada Gminy w Sępólnie
 z dn. 14.11.2011r.

KTOWYCH

ow. płocki

ESBETA UPRAWNIONY

Wiesław Kozłowski
 Nr upr. GUG i K 2065

03.02.2011 r.

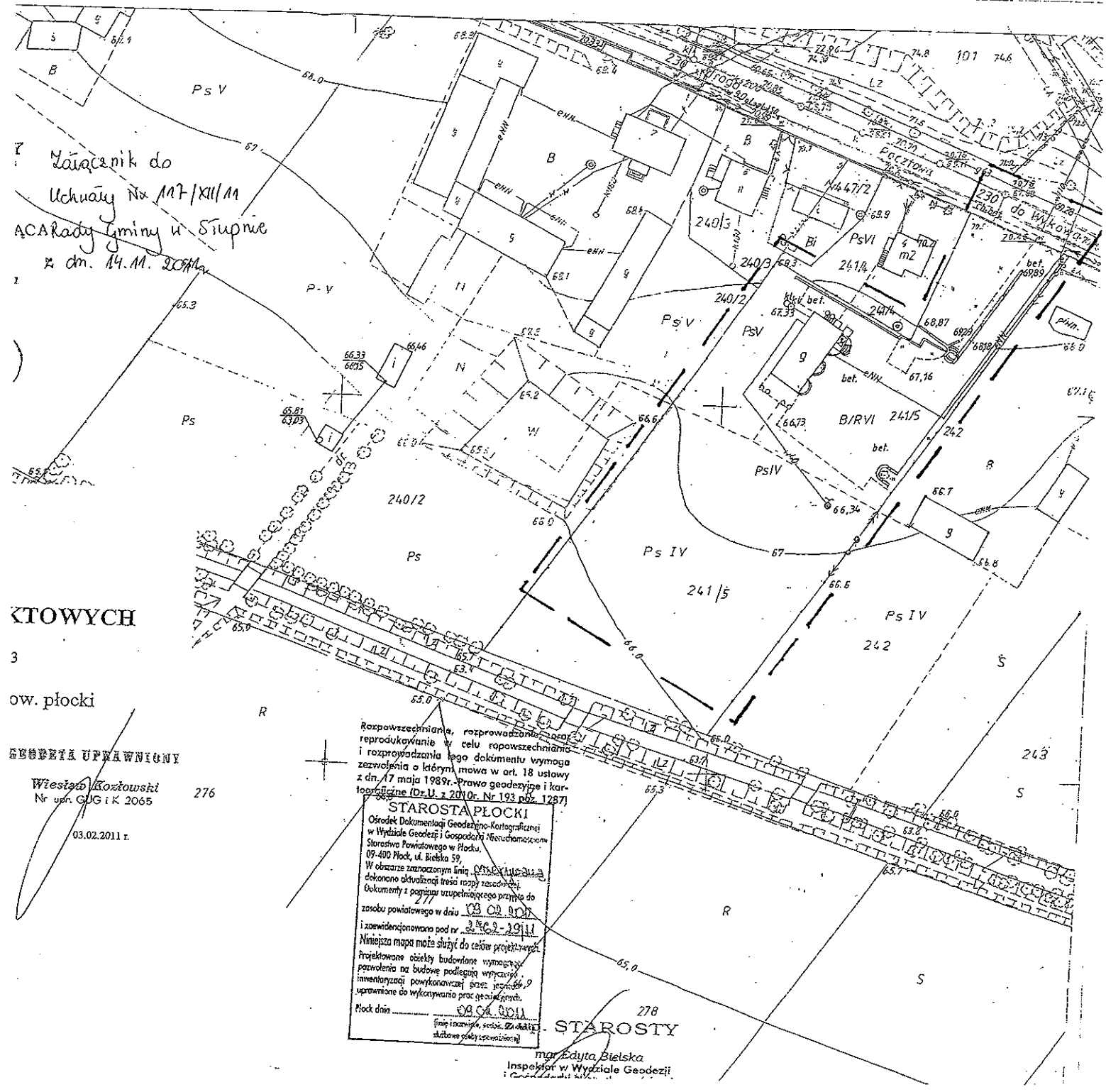
276

Rozpowszechnianie, rozprowadzanie oraz
 reprodukcje w celu rozpowszechniania
 i rozprowadzania tego dokumentu wymaga
 zezwolenia o którym mowa w art. 18 ustawy
 z dn. 17 maja 1989r. Prawo geodezyjne i kar-
 tograficzne (Dz.U. z 2010r. Nr 193 poz. 1287)

STAROSTA PŁOCKI
 Ośrodek Dokumentacji Geodezyjno-Kartograficznej
 w Wydziale Geodezji i Gospodarki Nieruchomościami
 Starostwa Powiatowego w Płocku,
 09-400 Płock, ul. Bielska 59.
 W obszarze zaznaczonym linią **czarną**
 dokonano aktualizacji treści rzeczy zasadowych
 i dokumenty z pogrupowaniem uzupełniającego przyjęto do
 zasobu powiatowego w dniu **03.02.2011**
 i zzwidencjonowano pod nr **3462-2011**
 Niniejsza mapa może służyć do celów projektowych.
 Projektowane obiektu budowlane wymagają
 pozwolenia na budowę podlegają wykopce
 inwentaryzacji powykonawczej przez **03.02.2011**
 uprawnione do wykonywania prac geodezyjnych.
 Płock dnia **03.02.2011**
 (imię i nazwisko, podpis, data)
 składowe paski sprężeniowa

STAROSTY

mgr Edyta Bielska
 Inspektor w Wydziale Geodezji



Rozpraszanie, kopiowanie, reprodukcja, rozprowadzanie i rozprowadzanie tego dokumentu wymaga zezwolenia o którym mowa w art. 18 ustawy z dn. 17 maja 1989r. Prawo geodezyjne i kartograficzne (Dz.U. z 2010r. Nr 193 poz. 1287)

Fragm. mapy zasadniczej

Skala 1:1000

Wieża Rybczyńska

Gmina Rybczyńska

Powiat płocki

283

STAROSTA PŁOCKI

Urząd Dokumentacji Geodezyjno-Kartograficznej

w Wydziale Geodezji i Gospodarki Nieruchomościami

Starostwa Powiatowego w Płocku,

09-400 Płock, ul. Wolna 59,

Pełniąc swoje obowiązki niniejszym mapę

z oryginałem przyjętą do prowadzenia zasobu

geodezyjnego i kartograficznego w dniu

26.12.2014 r.

i zweryfikowaną pod nr

599

Niniejsza mapa nie może służyć do celów

projektowych.

Podpisano: 31.10.2014

Dz. 8926/14

Starosta Płocki

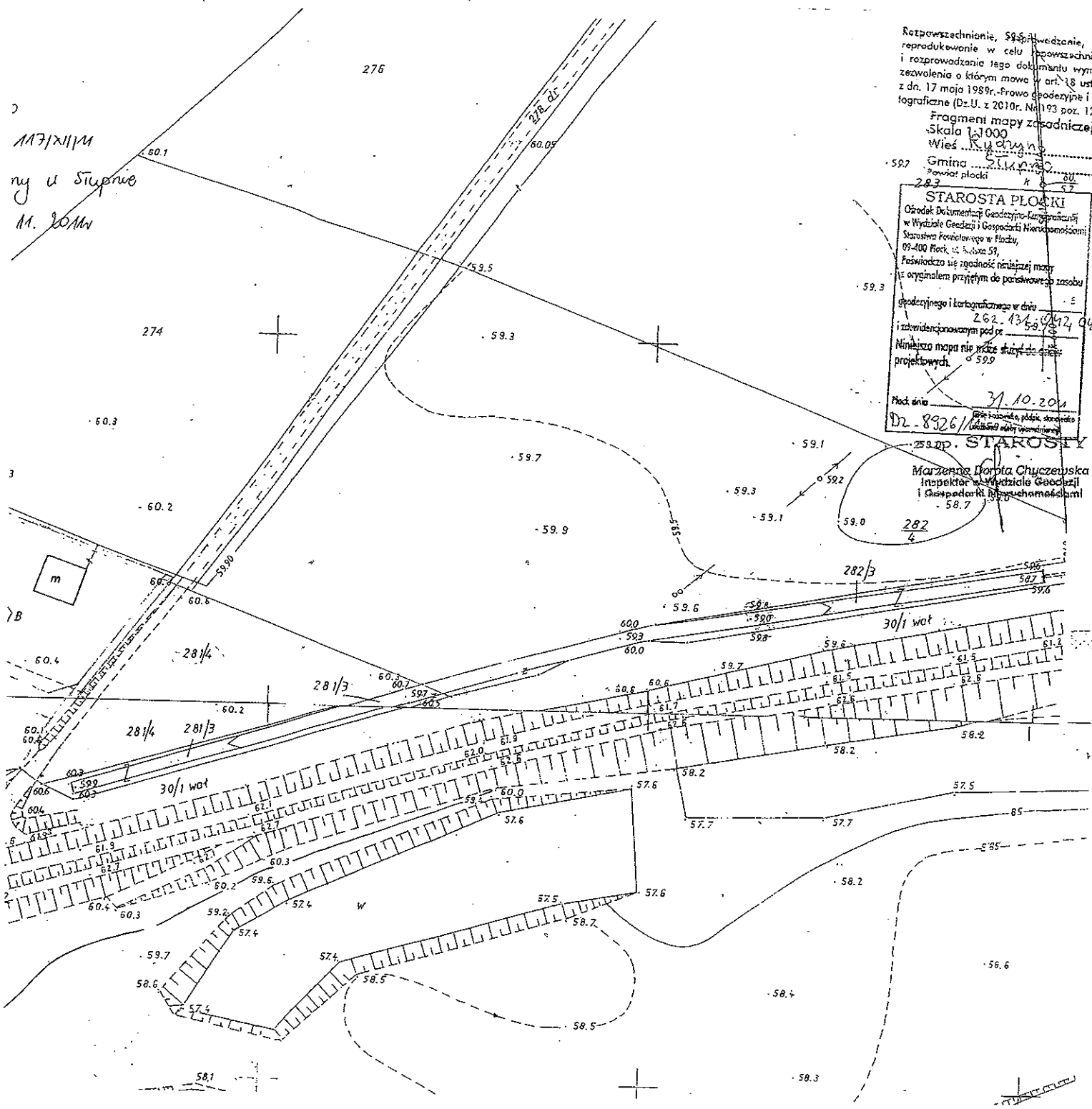
Marta Chyżewska

Inspektor w Wydziale Geodezji

i Gospodarki Nieruchomościami

58.7

117/11111
ny u Stupnie
M. 20/111



282
4

282/3

30/1 wot

58.7

Informacji wyrażonej przez plan w sprawie jego
zawodu z dn. 17 maja 1939 r. - Formę geometryczną i karto-
graficzną (Dz. U. z 2008 r. Nr 100, poz. 1036 ze zm.)
i parametrów między ewidencyjnymi.
Skala 1:5000
Wzrost 1,50 m
Główna 1:5000
Pomiary 1:5000

Wzrost 1,50 m
Główna 1:5000
Pomiary 1:5000

Wzrost 1,50 m
Główna 1:5000
Pomiary 1:5000

Wzrost 1,50 m
Główna 1:5000
Pomiary 1:5000

Wzrost 1,50 m
Główna 1:5000
Pomiary 1:5000

Wzrost 1,50 m
Główna 1:5000
Pomiary 1:5000

Wzrost 1,50 m
Główna 1:5000
Pomiary 1:5000

Wzrost 1,50 m
Główna 1:5000
Pomiary 1:5000

Wzrost 1,50 m
Główna 1:5000
Pomiary 1:5000

Wzrost 1,50 m
Główna 1:5000
Pomiary 1:5000

Wzrost 1,50 m
Główna 1:5000
Pomiary 1:5000

Wzrost 1,50 m
Główna 1:5000
Pomiary 1:5000

Wzrost 1,50 m
Główna 1:5000
Pomiary 1:5000

Wzrost 1,50 m
Główna 1:5000
Pomiary 1:5000

Wzrost 1,50 m
Główna 1:5000
Pomiary 1:5000

Wzrost 1,50 m
Główna 1:5000
Pomiary 1:5000

Wzrost 1,50 m
Główna 1:5000
Pomiary 1:5000

Wzrost 1,50 m
Główna 1:5000
Pomiary 1:5000

Wzrost 1,50 m
Główna 1:5000
Pomiary 1:5000

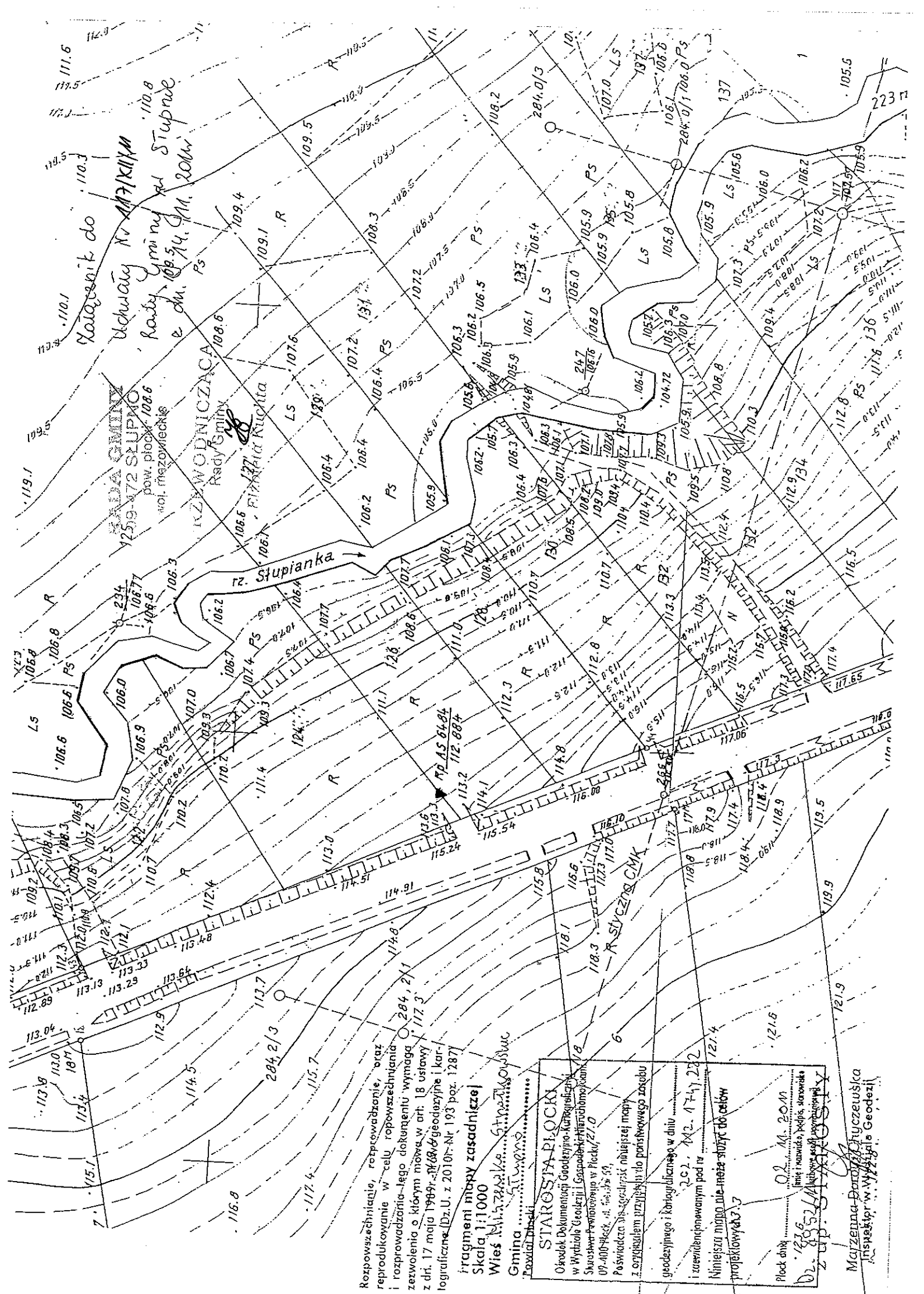
Wzrost 1,50 m
Główna 1:5000
Pomiary 1:5000

Wzrost 1,50 m
Główna 1:5000
Pomiary 1:5000

Wzrost 1,50 m
Główna 1:5000
Pomiary 1:5000

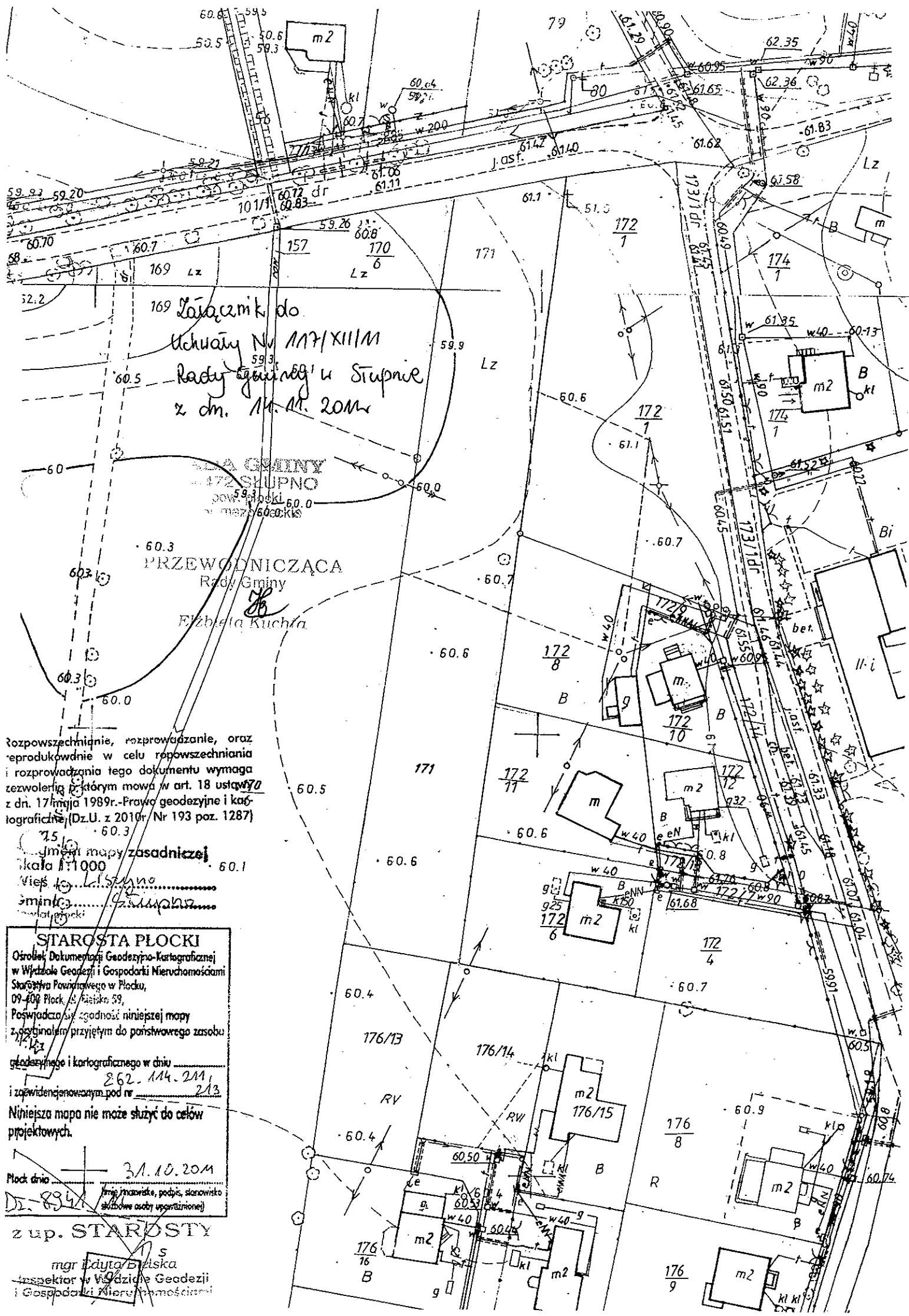
Wzrost 1,50 m
Główna 1:5000
Pomiary 1:5000

Wzrost 1,50 m
Główna 1:5000
Pomiary 1:5000



Rozpoznać i rozpoznać, rozpoznać i rozpoznać, oraz reprodukcję w celu rozpowszechniania i rozpowszechniania tego dokumentu wymaga zezwolenia o którym mowa w art. 18 ustawy z dnia 17 maja 1999r. Wzrost geodezyjne i kartograficzne (Dz.U. z 2010r. Nr 193 poz. 1287)

Fragment mapy zasadniczej
 Skala 1:1000
 Wzrost 1:1000
 Gmina Starosąpka
 Taxial 1:1000
 STAROSĄPKA
 Ośrodek Dokumentacji Geodezyjno-Kartograficznej w Wydziale Geodezji i Gospodarki Nieruchomościami 09-400-8400, ul. 100-letnia 59
 Poświadczam, że zgodziłem się na niniejszą mapę z oryginalnym narysunkiem do pomiarowego zasobu geodezyjnego i kartograficznego w dniu 2021.02.17, 2021 i zarejestrowanym pod nr 727.4
 Niniejsza mapa nie może służyć do celów projektowych
 Płock dnia 02.02.2021
 Inżynier w Wydziale Geodezji i Kartografii
 Małżonna Dorota Stupianka
 Instruktor w Wydziale Geodezji i Kartografii



169 Załącznik do
 Uchwały Nr 117/XIII
 Rady Gminy w Stupnie
 z dn. 11.11.2014r

PRZEWODNICZĄCA
 Rady Gminy
 Elżbieta Kuchta

Rozpowszechnienie, rozprowadzanie, oraz
 reprodukowanie w celu rozpowszechniania
 i rozprowadzania tego dokumentu wymaga
 zezwolenia, którym mowa w art. 18 ustawy
 z dn. 17 maja 1989r. - Prawo geodezyjne i kartograficzne (Dz.U. z 2010r. Nr 193 poz. 1287)

Imię i nazwisko mapy zasadniczej
 Skala 1:1000
 Miejscowość Stupnie
 Gmina Stupnie

STAROSTA PŁOCKI
 Ośrodek Dokumentacji Geodezyjno-Kartograficznej
 w Wydziale Geodezji i Gospodarki Nieruchomościami
 Starostwa Powiatowego w Plocku,
 09-400 Plock, Al. Piłsudskiego 59,
 Poświadczam zgodność niniejszej mapy
 z oryginałem przyjętym do państwowego zasobu
 geodezyjnego i kartograficznego w dniu
 26.11.2014r.
 i zaświadczam o tym pod nr 213

Niniejsza mapa nie może służyć do celów
 projektowych.
 Plock dnia 31.10.2014
 mgr Dajda Beata
 Inspektor w Wydziale Geodezji
 i Gospodarki Nieruchomościami

reprodukowanie w celu rozpowszechniania i rozprzocowania tego dokumentu wymaga zezwolenia o którym mowa w art. 18 ustawy z dn. 17 maja 1989r.-Prawo geodezyjne i kartograficzne (Dz.U. z 2010r. Nr 193 poz. 1287)

Fragment mapy zasadniczej

Skala 1:1000
Wież
Gmina
Powiat

STAROSTA PŁOCKI

Urząd Dokumentacji Geodezyjno-Kartograficznej w Wydziale Geodezji i Gospodarki Nieruchomościami Starostwo Powiatowe w Płocku, 09-400 Płock, ul. Bielska 59, Powiada się zgodność niniejszej mapy z oryginałem przyjętym do państwowego zasobu

geodezyjnego i kartograficznego w dniu

i zewidencjonowanym pod nr

Niniejsza mapa nie może służyć do celów

projektowych. o 113,9

Płock dnia 28.10.2014

..... (imię i nazwisko, podpis, stanowisko)

STAROSTA

.....

Marzena Dorota Chyżczewska
Inspektor w Wydziale Geodezji i Gospodarki Nieruchomościami

Łącznik do
Uchwały Nr 117XIIIM
Rady Gminy w Stupnie
z dn. 14.11.2014

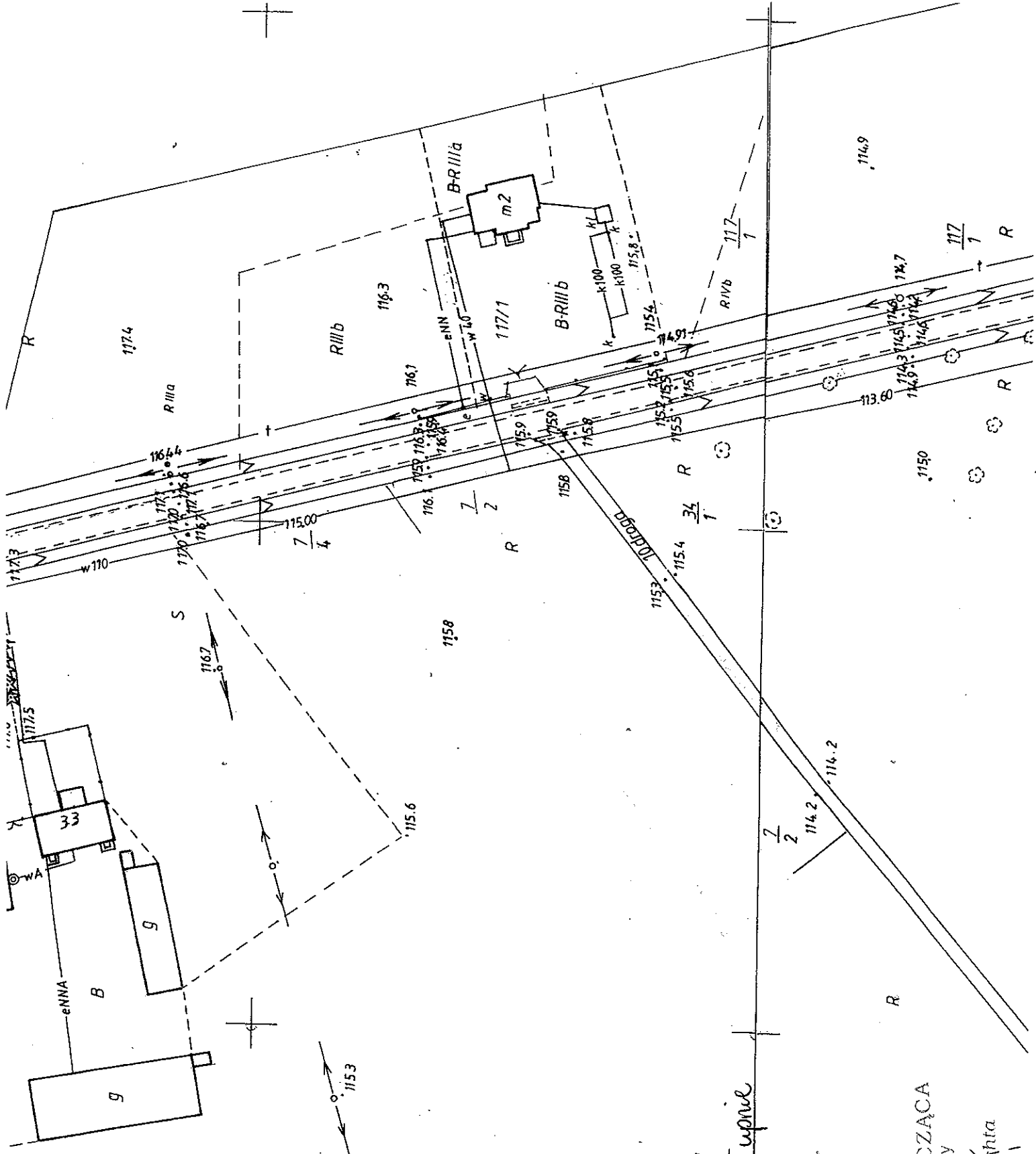
RADA GMINY
09-472 SKUPNO

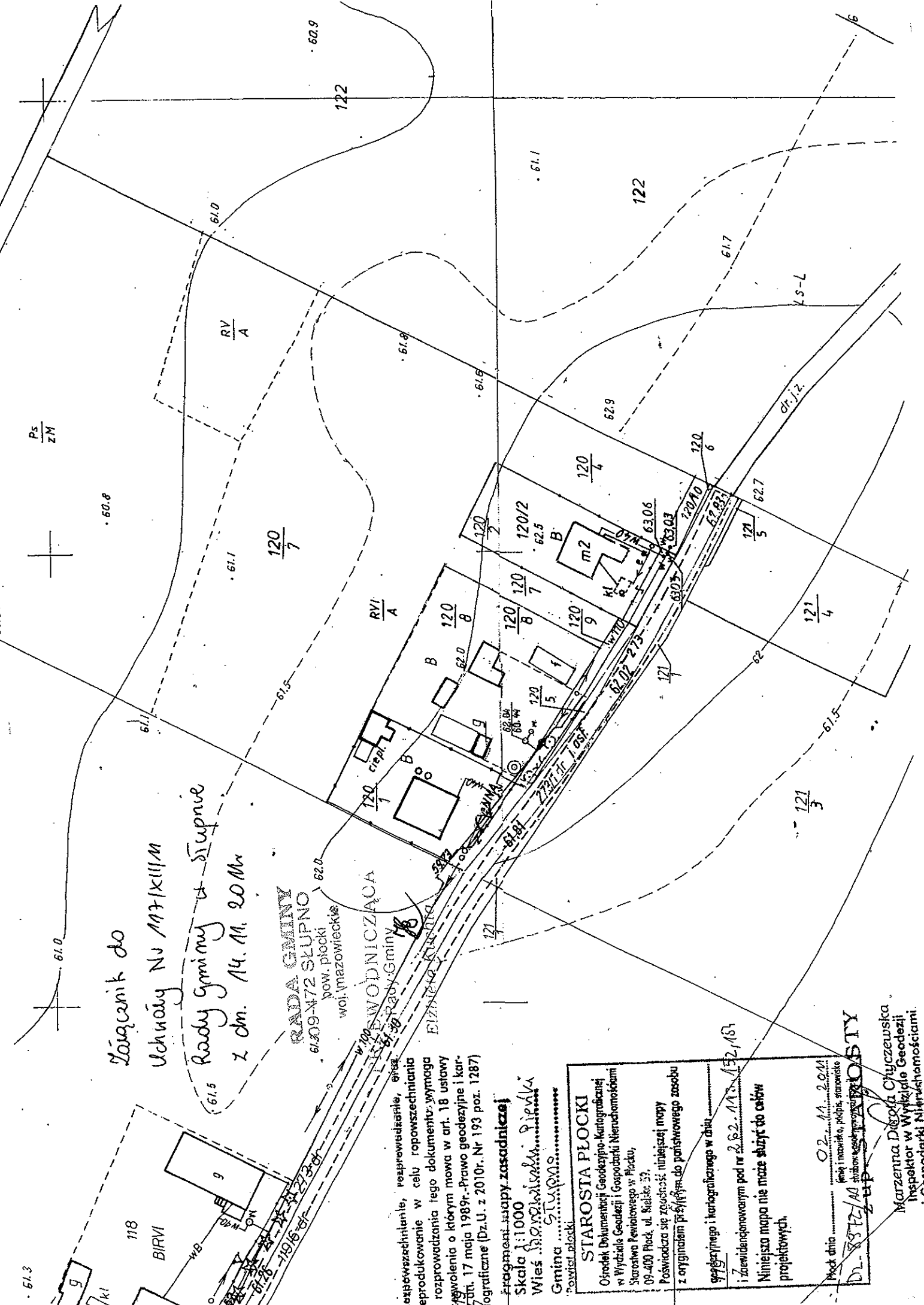
pow. płocki
woj. mazowieckie

KZEWODNICZĄCA

Rady Gminy

Elzbieta Kuchta





Załącznik do
 Uchwały Nr 117/XIII
 Rady Gminy z Siemnie
 z dn. 14.11.2014r.

RADA GMINY
 6109-172 SŁUPNO
 pow. płocki
 woj. mazowieckie

W 100% WODNICZA
 ul. Elżeta Kwiatko
 178

Fragment mapy zasadniczej

Skala 1:1000
 Wsieć ~~Starostwa Płockiego~~ Płocka
 Gmina ~~Starostwa Płockiego~~ Płock

STAROSTA PŁOCKI
 Ośrodek Dokumentacji Geodezyjno-Kartograficznej
 w Wydziale Geodezji i Gospodarki Nieruchomościami
 Starostwa Płockiego w Płocku,
 09-400 Płock, ul. Kaliske 37.
 Powiada się zgodność niniejszej mapy
 z oryginalnym projektem do państwowego zasobu
 geodezyjnego i kartograficznego w dniu
 i z załączonymym pod nr 2.82.118.152.187
 Niniejsza mapa nie może służyć do celów
 projektowych.

Wzrost dnia 02.11.2014
 (imię i nazwisko, podpis, stanowisko)
 Dł. 8372/AD starszy specjalista **WŁOSZY**
 Zup

Małgorzata Dąbka Chyczewska
 Inspektor w Wydziale Geodezji
 i Gospodarki Nieruchomościami