

Uchwała Nr 119/XII/M
Rady Gminy w Słupnie
z dnia 14 listopada 2011r.

w sprawie przystąpienia do zmiany miejscowego planu zagospodarowania przestrzennego Gminy Słupno - w Słupnie.

Na podstawie art. 18 ust. 2 pkt. 5 ustawy z dnia 8 marca 1990r. o samorządzie gminnym (tj. Dz. U. Nr 142 poz. 1591 z 2001r. z późn. zm.) oraz art. 14 ustawy z dnia 27 marca 2003r. o planowaniu i zagospodarowaniu przestrzennym (Dz. U. Nr 80 poz. 717 z późn. zm.) Rada Gminy w Słupnie uchwała co następuje:

§ 1

Przystępuje się do zmiany miejscowego planu zagospodarowania przestrzennego gminy Słupno – w Słupnie uchwalonego przez Radę Gminy w Słupnie Uchwałą Nr 262/XXXIII/06 z dnia 17 marca 2006r. (Dz. Urz. Woj. Maz. Nr 122 z dnia 25.06.2006r., poz. 4009).

§ 2

1. Zakres opracowania obejmuje tereny położone w Słupnie – dz. nr 67/6 oznaczone w miejscowym planie zagospodarowania przestrzennego Gminy Słupno jako tereny zabudowy mieszkaniowej symbolem MN.
2. Przedmiotem zmiany planu jest przeznaczenie tych terenów pod zabudowę usługowo-mieszkaniową

§ 3

Zakres opracowania zmian planu i procedurę zmiany planu, o którym mowa w § 1 należy przeprowadzić zgodnie z ustawą z dnia 27 marca 2003r. o planowaniu i zagospodarowaniu przestrzennym.

§ 4


Wykonanie uchwały powierza się Wójtowi Gminy Słupno.

§ 5

Uchwała wchodzi w życie z dniem podjęcia i podlega opublikowaniu przez wywieszenie na tablicy ogłoszeń Urzędu Gminy w Słupnie.

PRZEWODNICZĄCA
Rady Gminy

Elżbieta Kuchta

RADCA PRAWNY

mgr Henryk Jastrzębski
Wa-P-147

Uzasadnienie


Rada Gminy w Słupnie przystępuje do zmiany miejscowego planu zagospodarowania przestrzennego gminy Słupno - w Słupnie uchwalonego przez Radę Gminy w Słupnie Uchwałą Nr 262/XXXIII/06 z dnia 17 marca 2006r. (Dz. Urz. Woj. Maz. Nr 122 z dnia 25 czerwca 2006r., poz. 4009).

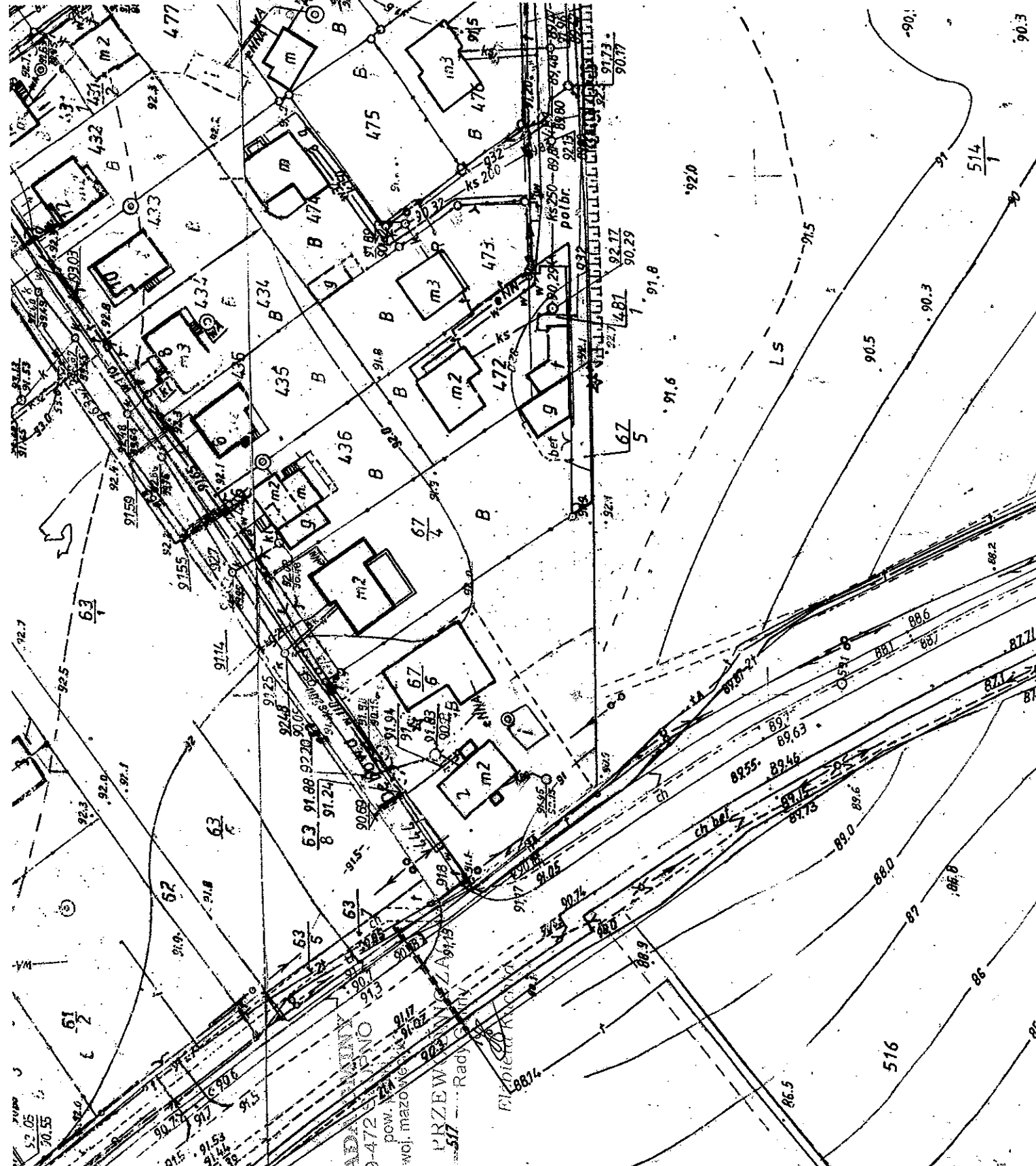
Zmiana planu obejmuje tereny położone w Słupnie – dz. nr 67/6 określone w miejscowym planie zagospodarowania przestrzennego Gminy Słupno jako tereny zabudowy mieszkaniowej.

W związku z wnioskiem P. Marcina Zawadzkiego przeprowadzona została, zgodnie z art. 14 ust. 5 ustawy z dnia 27 marca 2003r. o planowaniu i zagospodarowaniu przestrzennym, przez Wójta Gminy Słupno analiza dotycząca zasadności przystąpienia do sporządzenia planu.

Celem opracowania zmiany planu jest zmiana przeznaczenia terenów zabudowy mieszkaniowej na usługowo-mieszkaniową oraz określenie zasad zagospodarowania terenu, warunków zabudowy i innych ustaleń wynikających z ustawy o planowaniu i zagospodarowaniu przestrzennym.

W związku z tym uchwalono jak wyżej.

PRZEWODNICZĄCA
Rady Gminy

Elżbieta Kuchta



Załącznik do
 Uchwały Nr 181/III/11 M
 Rady Gminy w Stupnie
 z dn. 14. 11. 2011r

RADANINOWY
 09-472-11-010
 pow. mazowiecki
 woj. mazowiecki

PRZEWÓZNIK
 517 Rad. Główny

przeprowadzenie, rozprawianie, oraz
 reprodukcję w celu rozpowszechnienia
 rozprawiania tego dokumentu wymaga
 zezwolenia o którym mowa w art. 18 ustawy
 dn. 17 maja 1989r. - Prawo geodezyjne i kar-
 tograficzne (Dz.U. z 2010r. Nr 193 poz. 1287)

Fragment mapy zasadniczej
 Skala 1:1000

Wzrost 170 cm
 Gmina STUPNIE
 Powiat płocki

STAROSTA PŁOCKI

Ośrodek Dokumentacji Geodezyjno-Kartograficznej
 w Wydziale Geodezji i Gospodarki Nieruchomościami
 Starostwo Powiatowe w Płocku,
 09-500 Płock, ul. Wolna 55
 Posiadać i zastąpić najbliższą mapę
 z oznaczeniem przewidywanego przebiegu zbroju
 geodezyjnego i laminiowanego w dniu
 26.11.2011 r.
 i zastąpić wycenę pow. 60
 22.9
 Niniejsza mapa nie może służyć do celów
 projektowych.

Płock, dnia 20.10.2011 r.

DR. JÓZEF STANISŁAW STANISŁAWSKI

Inspektor w Wydziale Geodezji
 i Gospodarki Nieruchomościami

88
 89
 90
 91
 92
 93
 94
 95
 96
 97
 98
 99
 100