

UCHWAŁA NR 91/IX/2018
RADY GMINY SŁUPNO
z dnia 22 lutego 2018 r.

w sprawie przyjęcia „Programu usuwania wyrobów zawierających azbest z terenu Gminy Słupno na lata 2017-2032”

Na podstawie art. 18 ust. 1 i art.7 ust. 1 pkt 1 ustawy z dnia 8 marca 1990 r. o samorządzie gminnym (Dz. U. z 2017 r. poz. 1875¹) oraz „Programu Oczyszczania Kraju z Azbestu na lata 2009-2032” (przyjętego uchwałą nr 122/2009 Rady Ministrów z dnia 14 lipca 2009r.²), Rada Gminy w Słupnie uchwała, co następuje:

§ 1. Przyjmuje się „Program usuwania wyrobów zawierających azbest z terenu Gminy Słupno”, w brzmieniu określonym w załączniku do niniejszej uchwały.

§ 2. Traci moc uchwała Nr 246/XXIV/09 Rady Gminy Słupno z dnia 30 marca 2009 r. w sprawie przyjęcia „Programu usuwania azbestu i wyrobów zawierających azbest dla Gminy Słupno na lata 2009 – 2032”.

§ 3. Wykonanie uchwały powierza się Wójtowi Gminy.

§ 4. Uchwała wchodzi w życie z dniem podjęcia.

PRZEWODNICZĄCY
Rady Gminy Słupno


Dariusz Kepczyński

¹Zmiany tekstu jednolitego wymienionej ustawy zostały zgłoszone w Dz. U. z 2017r., poz. 2232, Dz. U. z 2018r., poz. 130.

²Zmiany wymienionej uchwały zostały wprowadzone uchwałą nr 39/2010 Rady Ministrów z dn. 15.03.2010 r.

RADA GMINY
09-472 SŁUPNO
pow. plocki
woj. mazowieckie

Załącznik do UCHWAŁY NR 91/IX/2018

RADY GMINY SŁUPNO

z dnia 22 lutego 2018 r.

w sprawie przyjęcia „Programu usuwania wyrobów zawierających azbest z terenu Gminy Słupno na lata 2017-2032”



Program usuwania wyrobów zawierających azbest z terenu Gminy Słupno na lata 2017-2032

Opracowany przez Zespól

WGS84 Polska Sp. z o.o.

ul. Warszawska 14 lok.5

05-822 Milanówek

www.wgs84.pl

Spis treści

1. Wstęp	3
1.1. Cel i zadania Programu usuwania wyrobów zawierających azbest z terenu Gminy Słupno	4
1.2. Zgodność Programu z krajowymi i wojewódzkimi dokumentami programowymi	5
1.2.1. Program Oczyszczania Kraju z Azbestu na lata 2009-2032	5
1.2.2. Plan gospodarki odpadami dla województwa mazowieckiego 2022	6
1.2.3. Program usuwania wyrobów zawierających azbest z terenu województwa mazowieckiego	7
1.3. Azbest, właściwości i zastosowanie	7
1.4. Szkodliwy wpływ azbestu na zdrowie człowieka	10
2. Prawne aspekty użytkowania i usuwania wyrobów zawierających azbest	12
3. Inwentaryzacja wyrobów zawierających azbest na terenie Gminy Słupno	19
3.1. Ogólna charakterystyka Gminy Słupno	19
3.2. Metodyka przeprowadzenia inwentaryzacji	20
3.3. Analiza wyników inwentaryzacji wyrobów azbestowo-cementowych na terenie Gminy Słupno	21
3.3.1. Płyty azbestowo-cementowe stanowiące pokrycia dachowe obiektów budowlanych	22
3.3.2. Płyty azbestowo-cementowe w elewacjach budynków	22
3.3.3. Rury i łącza azbestowo-cementowe w sieciach	22
3.3.4. Drogi utwardzone odpadami zawierającymi azbest	22
3.4. Rozmieszczenie przestrzenne płyt azbestowo-cementowych, stanowiących pokrycia dachów i elewacji obiektów budowlanych	23
3.5. Stan techniczny wyrobów zawierających azbest	26
3.6. Struktura własnościowa obiektów, w których wykorzystywane są wyroby azbestowe	26
3.7. Obiekty użyteczności publicznej	27
4. Analiza aktualnego stanu użytkowania wyrobów zawierających azbest	28
5. Postępowanie z wyrobami i odpadami zawierającymi azbest	33
5.1. Podnoszenie świadomości ekologicznej mieszkańców	33
5.2. Działania informacyjno-edukacyjne wśród mieszkańców Gminy Słupno	33
5.3. Usuwanie wyrobów zawierających azbest	34
5.4. Unieszkodliwianie odpadów azbestowych	34
6. Harmonogram realizacji Programu	37
7. Koszty realizacji Programu	39
7.1. Akcje informacyjno-edukacyjne	39
7.2. Aktualizacja Programu	39
7.3. Koszty usunięcia i wymiany płyt azbestowo-cementowych z pokryć dachowych obiektów budowlanych	39
7.4. Koszty transportu i unieszkodliwienia wyrobów azbestowych składowanych na posesjach	40
7.5. Całkowite koszty realizacji Programu	40
8. Źródła finansowania realizacji Programu	42
8.1. Wojewódzki Fundusz Ochrony Środowiska i Gospodarki Wodnej w Warszawie	42
8.2. Instrumenty oferowane przez BOŚ we współpracy z Wojewódzkim Funduszem Ochrony Środowiska i Gospodarki Wodnej w Warszawie	43
8.3. Bank BGŻ BNP Paribas S.A.	44
8.4. Struktura finansowania realizacji Programu	45
9. Monitoring procesu realizacji Programu	47
10. Podsumowanie	49
11. Wykorzystane akty prawne i materiały	51
12. Spis tabel, wykresów, map i załączników	53

1. Wstęp

Opracowanie niniejszego dokumentu związane jest z realizacją zapisów zawartych w *Programie Oczyszczania Kraju z Azbestu na lata 2009-2032* (przyjętego uchwałą Nr 39/2010 Rady Ministrów z dnia 15 marca 2010 r.), w którym wskazano, iż do zadań samorządu gminnego należy przygotowywanie i aktualizacja programów usuwania azbestu i wyrobów zawierających azbest.

Program usuwania wyrobów zawierających azbest z terenu Gminy Słupno (zwany w dalszej części dokumentu *Programem*) został opracowany na podstawie umowy z dnia 2 marca 2017 r., zawartej pomiędzy Gminą Słupno i WGS84 Polska Sp. z o.o. *Program* składa się z dziesięciu rozdziałów:

- 1 **Wstęp**, w którym omówione zostały cele i zadania *Programu*, dokonano analizy zgodności *Programu* z dokumentami wyższego rzędu, wskazano właściwości azbestu i jego szkodliwego wpływu na zdrowie człowieka.
- 2 **Prawne aspekty użytkowania i usuwania wyrobów zawierających azbest**, w którym opisany został stan prawny w zakresie użytkowania, usuwania i składowania wyrobów zawierających azbest.
- 3 **Inwentaryzacja wyrobów azbestowo-cementowych na terenie Gminy Słupno**, gdzie scharakteryzowano Gminę Słupno, opisano metodykę wykonania inwentaryzacji, oszacowano ilość wyrobów zawierających azbest, przygotowano analizy wyników w podziale na rodzaje wyrobów azbestowo-cementowych, stopień pilności usunięcia azbestu i przestrzenne rozmieszczenie obiektów budowlanych, w których wykorzystano płyty azbestowo-cementowe.
- 4 **Analiza aktualnego stanu użytkowania wyrobów zawierających azbest**, w którym zamieszczono podsumowanie ilości wyrobów azbestowo-cementowych na terenie Gminy Słupno.
- 5 **Postępowanie z wyrobami i odpadami zawierającymi azbest**, w którym omówiono potencjalne działania informacyjne, określono miejsce, w którym można uzyskać informacje o firmach, prowadzących działalność w zakresie usuwania azbestu z terenu Gminy Słupno oraz przedstawiono informacje o składowiskach, przyjmujących odpady azbestowe.
- 6 **Harmonogram realizacji *Programu* w latach 2017-2032**, w którym okres usunięcia azbestu do 2032 r. został podzielony na etapy, a zadania do wykonania

ustalono jako organizacyjne, inwestycyjne, informacyjne i edukacyjne.

7 **Koszty realizacji Programu**, w którym oszacowano całkowite koszty usunięcia wyrobów azbestowo-cementowych z terenu Gminy Słupno

8 **Źródła finansowania realizacji Programu**, w którym wskazano potencjalne źródła finansowania bezpiecznego usuwania wyrobów zawierających azbest.

9 **Monitoring procesu realizacji Programu**, w którym zaproponowano wskaźniki oceny wdrażania Programu.

10 **Podsumowanie.**

1.1. Cel i zadania Programu usuwania wyrobów zawierających azbest z terenu Gminy Słupno

Celem opracowania Programu usuwania wyrobów zawierających azbest z terenu Gminy Słupno jest zaplanowanie bezpiecznego dla zdrowia mieszkańców i środowiska naturalnego usunięcia wyrobów zawierających azbest z obszaru Gminy do końca 2032 r. Realizacji tego celu służą następujące zagadnienia:

1. identyfikacja skali zjawiska poprzez określenie ilości i rodzaju wyrobów azbestowych, jakie są wykorzystywane na terenie Gminy Słupno,
2. przedstawienie aspektów prawnych użytkowania i usuwania wyrobów zawierających azbest,
3. opracowanie harmonogramu usuwania wyrobów azbestowych,
4. określenie możliwych źródeł finansowania prac związanych z sukcesywnym usuwaniem wyrobów zawierających azbest z terenu Gminy Słupno,
5. określenie listy firm prowadzących działalność w zakresie usuwania wyrobów azbestowych z terenu Gminy Słupno,
6. przygotowanie listy składowisk odpadów niebezpiecznych, przyjmujących odpady zawierające azbest.

Niniejszy Program zakłada realizację zadań inwestycyjnych, zmierzających do oczyszczenia terenów Gminy Słupno z wyrobów zawierających azbest (usuwanie płyt azbestowo-cementowych z pokryć dachowych i elewacji obiektów budowlanych) oraz pozainwestycyjnych, polegających na:

- a) organizacji kampanii informacyjnych o szkodliwości azbestu oraz bezpiecznym użytkowaniu i usuwaniu wyrobów zawierających azbest,
- b) wdrożeniu monitoringu realizacji Programu usuwania wyrobów zawierających azbest z terenu Gminy Słupno,

- c) podjęciu działań w kierunku pozyskania środków finansowych ze źródeł zewnętrznych dla wsparcia usuwania wyrobów zawierających azbest i ich unieszkodliwiania,
- d) okresowej weryfikacji i aktualizacji *Programu*.

1.2. Zgodność *Programu* z krajowymi i wojewódzkimi dokumentami programowymi

Zapisy *Programu usuwania wyrobów zawierających azbest z terenu Gminy Słupno* są zgodne z kierunkami wyznaczonymi w:

1. Programie Oczyszczania Kraju z Azbestu na lata 2009-2032, Planie gospodarki odpadami dla województwa mazowieckiego 2022
2. Programie usuwania wyrobów zawierających azbest z terenu województwa mazowieckiego.

1.2.1. Program Oczyszczania Kraju z Azbestu na lata 2009-2032

W *Programie Oczyszczania Kraju z Azbestu na lata 2009-2032*, przyjętym uchwałą Rady Ministrów Rzeczypospolitej Polskiej Nr 39/2010 z dnia 15 marca 2010 r., zostały postawione następujące cele:

1. usunięcie i unieszkodliwienie wyrobów zawierających azbest,
2. minimalizacja negatywnych skutków zdrowotnych powodowanych kontaktem z włóknami azbestu,
3. likwidacja szkodliwego oddziaływania azbestu na środowisko.

Zadania niezbędne do oczyszczenia kraju z azbestu do 2032 r. zostały podzielone na: legislacyjne, edukacyjno-informacyjne, ochrony zdrowia, monitorowania realizacji *Programu* oraz działania w zakresie usuwania wyrobów zawierających azbest z obiektów budowlanych, budowy składowisk oraz instalacji do unieszkodliwiania wyrobów azbestowych.

Szacuje się, że na terenie kraju nadal użytkowanych jest ok. 14,5 mln ton wyrobów zawierających azbest. Przyjęto, iż proces usuwania azbestu będzie przebiegał etapami. Wskazano na konieczność budowy 56 składowisk odpadów lub kwater przystosowanych do składowania odpadów zawierających azbest.

Zgodnie z zapisami *Programu* do zadań samorządu gminnego należy:

1. gromadzenie informacji o ilości, rodzaju i miejscach występowania wyrobów zawierających azbest oraz przekazywanie jej do marszałka województwa z wykorzystaniem dostępnego narzędzia informatycznego,
2. przygotowywanie i aktualizacja programów usuwania azbestu i wyrobów zawierających azbest, także w ramach planów gospodarki odpadami,

3. inspirowanie właściwej postawy obywateli w zakresie obowiązków związanych z usuwaniem wyrobów zawierających azbest,
4. współpraca z marszałkiem województwa w zakresie inwentaryzacji oraz opracowywania programów usuwania wyrobów azbestowych, w szczególności w zakresie lokalizacji składowisk odpadów zawierających azbest oraz urządzeń przewoźnych do przetwarzania odpadów zawierających azbest,
5. współpraca z mediami w celu propagowania odpowiednich inicjatyw społecznych oraz rozpowszechniania informacji dotyczących zagrożeń powodowanych przez azbest,
6. współpraca z organizacjami społecznymi wspierającymi realizację *Programu*,
7. współpraca z organami kontrolnymi.

1.2.2. Plan gospodarki odpadami dla województwa mazowieckiego 2022

Plan gospodarki odpadami dla województwa mazowieckiego 2022 został przyjęty uchwałą Nr 209/16 Sejmiku Województwa Mazowieckiego z dnia 19 grudnia 2016 r.

W *Planie* za najważniejsze problemy w zakresie odpadów azbestowych uznano:

- niepełną liczbą planów sytuacyjnych rozmieszczenia wyrobów zawierających azbest oraz kompletnych rejestrów obiektów budowlanych zawierających azbest i miejsc narażenia na działanie azbestu w gminach,
- brak pełnej inwentaryzacji zastosowanych wyrobów zawierających azbest oraz niedostateczną liczbą przeprowadzonych kontroli stanu nieruchomości, obiektów, urządzeń budowlanych, instalacji przemysłowych lub innych miejsc zawierających azbest przez większość osób fizycznych i prawnych, będących ich właścicielami, zarządcami lub użytkownikami wieczystymi,
- niepełne informacje o ilości usuniętych wyrobów zawierających azbest,
- niewystarczająca liczba składowisk do składowania azbestu na terenie województwa mazowieckiego i nie stosowanie wynikającej z art. 20 ust. 2 ustawy o odpadach zasady bliskości (przetwarzanie odpadów w miejscu powstania lub przekazywanie do najbliższej położonych miejsc, w których mogą być przetworzone), co w głównej mierze podyktowane jest względami ekonomicznymi (koszty składowania odpadów),
- trudności w pozyskaniu dofinansowania (co jest najbardziej dotkliwe w przypadku indywidualnych gospodarstw domowych), niewystarczająca ilość tego typu środków oraz brak możliwości dofinansowywania nowych pokryć dachowych – koszt nowego pokrycia z reguły znacznie przewyższa kwotę jaką należy wydać na pozostałe działania (demontaż, transport i unieszkodliwianie odpadów zawierających azbest),
- niska świadomość ekologiczna mieszkańców województwa w zakresie bezpiecznego użytkowania i usuwania wyrobów zawierających azbest.

W *Planie* wskazano, że w 2014 r. na terenie województwa mazowieckiego

zinwentaryzowano łącznie 890.735,035 Mg wyrobów zawierających azbest, z czego nadal wykorzystywanych jest 853.308,644 Mg, przy czym większość przez osoby fizyczne. Najwięcej azbestu wykorzystywane jest w postaci płyt azbestowo-cementowych falistych stosowanych w budownictwie.

W *Planie* założono, że proces usuwania wyrobów azbestowych będzie zgodny z założeniami określonymi w Programie Oczyszczania Kraju z Azbestu na lata 2009–2032 i powinien być zakończony do końca 2032 roku.

Przyjęte cele na okres realizacji Planu gospodarki odpadami dla województwa mazowieckiego 2022 oraz inne istotne informacje w tym zakresie przedstawiono w Programie usuwania wyrobów zawierających azbest z terenu województwa mazowieckiego.

1.2.3. Program usuwania wyrobów zawierających azbest z terenu województwa mazowieckiego

Program usuwania wyrobów zawierających azbest z terenu województwa mazowieckiego stanowi załącznik nr 3 do *Planu gospodarki odpadami dla województwa mazowieckiego 2022*, przyjętego uchwałą Nr 209/16 Sejmiku Województwa Mazowieckiego z dnia 19 grudnia 2016 r.

Głównym celem *Programu* jest doprowadzenie do całkowitego usunięcia do 2032 r. wyrobów zawierających azbest z terenu województwa mazowieckiego poprzez stopniową eliminację tych wyrobów oraz ich bezpieczne unieszkodliwienie.

W *Programie* uszczegółowione zostały zapisy zawarte w dokumencie głównym. Wskazano, że na terenie Gminy Słupno znajduje się 141.741 kg wyrobów azbestowych, będących własnością osób fizycznych i prawnych.

Zgodnie z zapisami *Programu* w 4 gminach nie przeprowadzono inwentaryzacji. W 56 gminach jest brak danych dotyczących ilości wyrobów zawierających azbest wykorzystywanych przez osoby prawne.

1.3. Azbest, właściwości i zastosowanie

Azbesty są minerałami naturalnie występującymi w przyrodzie, należącymi do dwóch grup: azbestów serpentynowych i azbestów amfibolowych. Do grupy serpentynów należy azbest chryzotylowy (azbest biały), natomiast w grupie azbestów amfibolowych znaczenie mają dwie odmiany: azbest amozytowy (azbest brązowy) i azbest krokidolitowy (azbest niebieski). Wszystkie odmiany azbestu krystalizowały się w postaci cienkich, wydłużonych

monokryształów, których długość może niekiedy dochodzić do kilkudziesięciu centymetrów.

Z punktu widzenia chemicznego, azbesty są uwodnionymi krzemianami magnezu:

chryzotyl	$Mg_6[(OH)_8Si_4O_{10}]$
krocidolit	$Na_2Fe_3Fe_2[(OH)Si_4O_{11}]_2$
amozyt	$(Fe,Mg)_7[(OH)Si_4O_{11}]_2$
antiofillit	$(Mg,Fe)_7[(OH)Si_4O_{11}]_2$
tremolit	$Ca_2Mg_5[(OH)Si_4O_{11}]_2$
aktynolit	$Ca_2(Mg)[(OH)Si_4O_{11}]_2$

Azbest chryzotylowy krystalizuje się w postaci rurek, a azbesty amfibolowe przyjmują formę grubszych, pręcikowatych kryształów. Włókna azbestu są wiązkami zbudowanymi z dużej liczby (nawet do kilku tysięcy, a niekiedy nawet kilkudziesięciu tysięcy) włókien elementarnych. W tych wiązkach pojedyncze kryształy azbestu są spojone za pomocą węglanu wapniowego.

Największe zastosowanie przemysłowe miał azbest serpentynowy (chryzotylowy), tworzący cienkie żyły w serpentynitach, o giętkich włóknach (do 0,1 μm grubości), odpornych na działanie czynników chemicznych, wysokich temperatur oraz na ścieranie, a także źle przewodzących ciepło i elektryczność. Używany był do wyrobu tkanin ogniotrwałych, okładzin ciernych, szczęk hamulcowych, farb ogniotrwałych, materiałów izolacyjnych oraz niepalnych materiałów budowlanych.

Azbest amfibolowy charakteryzuje się dużą kwasoodpornością. Jest znacznie mniej rozpowszechniony w przyrodzie. Wykorzystywany był w przemyśle chemicznym.

Pomimo, iż występowanie azbestu w przyrodzie jest stosunkowo powszechne, tylko w kilku miejscach na świecie prowadzona była eksploatacja azbestu na skalę przemysłową. Polska nie posiada złóż azbestu nadających się do eksploatacji przemysłowej.

Wyrób zawierający azbest to każdy wyrób, w którym zawartość azbestu jest równa lub większa od 0,1%. Wyroby azbestowe klasyfikowane są w dwóch klasach, biorąc pod uwagę kryterium zawartości azbestu, stosowane spoiwo oraz gęstość objętościową wyrobu:

1. klasa I (wyroby miękkie), których gęstość objętościowa jest mniejsza niż 1.000 kg/m^3 , zawierające powyżej 20% (do 100% azbestu). Wyroby te łatwo ulegają uszkodzeniom mechanicznym, czemu towarzyszy znaczna emisja włókien azbestu do otoczenia. Najczęściej stosowane w tej klasie były wyroby tekstylne z azbestu, używane przez pracowników w celach ochronnych, koce gaśnicze, szczeliwa plecione, tektury uszczelkowe, materiały i wykładziny cierne.
2. klasa II (wyroby twarde), których gęstość objętościowa jest większa niż 1.000 kg/m^3 , zawierające poniżej 20% azbestu. W wyrobach tych włókna azbestowe są mocno

związane, a w przypadku mechanicznego uszkodzenia, np. pęknięcia, ma miejsce stosunkowo niewielka emisja azbestu do otoczenia w porównaniu z wyrobami klasy I. Niebezpieczeństwo dla zdrowia ludzi i środowiska stwarza mechaniczna obróbka tych wyrobów oraz rozbijanie w wyniku zrzucania w trakcie prac remontowych¹.

Wyroby azbestowe znalazły zastosowanie m.in. w budownictwie mieszkaniowym.

W pokryciach dachowych wykorzystano płyty faliste, płyty prasowane typu karo oraz gąsior, a w elewacjach stosowano następujące materiały:

- płyty barwne, autoklawizowane typu acekol, kolorys, pikolorys,
- płyty azbestowo-cementowe, prasowane, płaskie, okładzinowe,
- płyty lignocementowe modyfikowane,
- płyty prasowane typu karo.

W konstrukcji sufitów podwieszanych, słupów i rygli, ścian osłonowych, obudów sztywów dźwigowych i ścian klatek schodowych wykorzystywano płyty ogniochronne wykonane z wyrobów zawierających azbest („sokalit”, „pyral”, tynki z dodatkiem azbestu i natryski masy ogniochronnej), a jako izolacje termiczne (ogniodporne) i akustyczne w obiektach użyteczności publicznej stosowano tynki z dodatkiem azbestu oraz natryskowe masy ogniochronne.

Rury wykonane z wyrobów zawierających azbest wykorzystywano jako rury ciśnieniowe w wodociągach oraz rury grawitacyjne w kanalizacji.

W ciepłownictwie zastosowano miękkie wyroby azbestowe, tj.:

- szczeliwa azbestowo-kauczukowe („polonit”, „gambit”),
- płaszcze azbestowo-cementowe o zawartości azbestu powyżej 50% i płaszcze azbestowo-gipsowe,
- sznury i tektury azbestowe.

Szczeliwa azbestowo-kauczukowe „polonit” stosowano jako płyty i uszczelki do połączeń armatury prowadzącej wodę o wysokich parametrach lub parę, gazy obojętne i aktywne, roztwory soli nieorganicznych i organicznych. Szczeliwa azbestowo-cementowe „gambit” stosowano jako płyty i uszczelki do uszczelniania stałych elementów maszyn i urządzeń pracujących w środowiskach, w których występuje para wodna, woda i wysoka temperatura do 500°C.²

¹ „Zbiór przepisów i procedur dotyczących bezpiecznego postępowania z wyrobami zawierającymi azbest”, Ministerstwo Gospodarki, Warszawa, 2001

² Gminny plan usuwania wyrobów zawierających azbest – wzór, Ministerstwo Gospodarki, Warszawa, 2007

1.4. Szkodliwy wpływ azbestu na zdrowie człowieka

Chorobotwórcze działanie azbestu jest wynikiem wdychania włókien zawieszonych w powietrzu. Szczególną cechą azbestu jest to, że włókna gromadzą się i pozostają w tkance płucnej w ciągu całego życia. Zmiany chorobowe mogą pojawić się po kilku lub nawet kilkudziesięciu latach.

Biologiczna agresywność pyłu azbestowego jest zależna od stopnia penetracji i ilości włókien, zatrzymanych w dolnej części układu oddechowego. Wynika to głównie z fizycznych i aerodynamicznych cech włókien. Duże znaczenie ma średnica włókien. Włókna cienkie, o średnicy poniżej 3 mikrometrów, przenoszone są łatwiej i docierają do końcowych odcinków dróg oddechowych, a włókna grube, o średnicy powyżej 5 mikrometrów, zatrzymują się w górnych odcinkach dróg oddechowych. Skręcone włókna chryzotyłu o dużej średnicy, mają tendencję do zatrzymywania się wyżej, w porównaniu z igłowymi włóknami azbestów amfibolowych, z łatwością przenikających do obwodowych części płuc.

Największe zagrożenie dla organizmu ludzkiego stanowią włókna respirabilne, dostające się z powietrzem do pęcherzyków płucnych, o średnicy mniejszej od 3 mikrometrów. Według danych zawartych w publikacjach Światowej Organizacji Zdrowia, najważniejszą cechą determinującą zdolność włókien do wywołania nowotworów są ich fizyczne wymiary, czyli średnica poniżej 3 mikrometrów oraz długość powyżej 5 mikrometrów. Nie istnieją dowody, że jeden z typów azbestu niesie ze sobą większe ryzyko zachorowań niż inny, więc wszystkie typy azbestu traktowane są jako powodujące takie samo ryzyko raka płuc. Pomimo istnienia normatywów stężenia włókien azbestu w powietrzu, nie można określić dawki progowej pyłu dla rakotwórczego działania azbestu³.

Pomiędzy pierwszym narażeniem a pojawieniem się objawów chorobowych związanych z ekspozycją na azbest najczęściej mija długi okres czasu, co oznacza, że aktualnie wykrywane są skutki zdarzeń, które miały miejsce 20-40 lat temu. Główną patologią zawodową pracowników zakładów przetwarzających azbest jest azbestoza, czyli śródmiąższowe zwłóknienie tkanki płucnej. Włókna azbestowe mogą zalegać w tkance płucnej przez długi okres, a proces zwłóknieniowy może pojawić się po wielu latach od ustania narażenia. Pylica azbestowa może zwiększyć wystąpienie raka płuc i międzybłoniaka opłucnej lub otrzewnej.

Rak płuc jest najbardziej powszechnym nowotworem złośliwym powodowanym przez azbest. Zagrożenie wystąpieniem raka płuc w badanych populacjach, zawodowo narażonych na pył azbestu wykazuje duże zróżnicowanie w zależności od typu włókna, technologii przetwórstwa, zawartości włókien respirabilnych w pyle, średnicy, długości, kształtu włókna,

³ „Azbest. Ekspozycja zawodowa i środowiskowa.”, pod red. Neonili Szeszeni-Dąbrowskiej, Łódź, 2004

stężenia pyłu, liczby lat pracy w warunkach natężenia i ogólnej dawki pyłu⁴. Oba nowotwory, zarówno rak płuc, jak i międzybłoniak opłucnej, rozwijają się gwałtownie i charakteryzują się krótką przeżywalnością.

Nadal istnieje ryzyko narażenia na kontakt z wyrobami zawierającymi azbest w budynkach, urządzeniach i instalacjach poprzez:

- niewłaściwe składowanie odpadów azbestowych,
- użytkowanie wyrobów azbestowych, prowadzące do zanieczyszczenia powietrza pyłem azbestowym np. w wyniku: korozji i mechanicznych uszkodzeń płyt azbestowo-cementowych, ścierania tarcz sprzęgłowych i hamulcowych,
- niewłaściwe usuwanie z dachów i elewacji wyrobów zawierających azbest,
- powietrze z urządzeń grzewczych, wentylacyjnych, klimatyzacyjnych i izolacji zawierających azbest.

⁴ Tamże

2. Prawne aspekty użytkowania i usuwania wyrobów zawierających azbest

Azbest jako substancja szczególnie niebezpieczna

W ustawie z dnia 27 kwietnia 2001 r. - Prawo ochrony środowiska (Dz. U. z 2016 r. poz. 672) zabroniono wprowadzania do obrotu lub ponownego wykorzystywania substancji stwarzających szczególne zagrożenie dla środowiska, w tym azbestu.

Substancje stwarzające szczególne zagrożenie dla środowiska powinny być wykorzystywane, przemieszczane i eliminowane przy zachowaniu środków ostrożności, a instalacje lub urządzenia, w których jest lub był wykorzystywany azbest, powinny zostać oczyszczone lub unieszkodliwione. Do instalacji lub urządzeń, co do których istnieje podejrzenie, iż były w nich wykorzystywane substancje stwarzające szczególne zagrożenie dla środowiska, stosuje się wymagania dotyczące postępowania z instalacjami i urządzeniami, w których były lub są wykorzystywane te substancje.

Na mocy Rozporządzenia Ministra Gospodarki z dnia 13 grudnia 2010 r. w sprawie wymagań w zakresie wykorzystywania wyrobów zawierających azbest oraz wykorzystywania i oczyszczania instalacji lub urządzeń, w których były lub są wykorzystywane wyroby zawierające azbest (Dz. U. z 2011 r. Nr 8, poz. 31), wyroby zawierające azbest mogą być wykorzystywane w sposób niestwarzający zagrożenia dla zdrowia ludzi i środowiska w terminie do dnia 31 grudnia 2032 r.

W Rozporządzeniu Ministra Środowiska z dnia 9 grudnia 2014 r. w sprawie katalogu odpadów (Dz. U. z 2014 r., poz. 1923) odpady azbestowe zostały umieszczone w następujących grupach:

- 06 07 01* Odpady azbestowe z elektrolizy
- 06 13 04* Odpady z przetwarzania azbestu
- 10 11 81* Odpady zawierające azbest
- 10 13 09* Odpady zawierające azbest z produkcji elementów cementowo-azbestowych
- 10 13 10 Odpady z produkcji elementów cementowo-azbestowych inne niż wymienione w 10 13 09
- 15 01 11* Opakowania z metali zawierające niebezpieczne porowate elementy wzmocnienia konstrukcyjnego (np. azbest), włącznie z pustymi pojemnikami ciśnieniowymi
- 16 01 11* Okładziny hamulcowe zawierające azbest
- 16 02 12* Zużyte urządzenia zawierające wolny azbest
- 17 06 01* Materiały izolacyjne zawierające azbest
- 17 06 05* Materiały budowlane zawierające azbest

Obowiązki właściciela nieruchomości

Wyroby zawierające azbest, instalacje lub urządzenia zawierające azbest, drogi utwardzone odpadami zawierającymi azbest, rury azbestowo-cementowe oraz usunięte wyroby zawierające azbest powinny być inwentaryzowane poprzez sporządzenie spisu z natury.⁵ Wykorzystujący wyroby azbestowe powinien ująć wynik inwentaryzacji w „Informacji o wyrobach zawierających azbest” (załącznik 2). Corocznie w terminie **do dnia 31 stycznia** osoba fizyczna, nieprowadząca działalności gospodarczej, powinna przedłożyć wynik inwentaryzacji odpowiednio wójtowi, burmistrzowi lub prezydentowi miasta, a przedsiębiorcy i osoby fizyczne, prowadzące działalność gospodarczą - właściwemu marszałkowi województwa.

Właściciel, użytkownik wieczysty lub zarządca nieruchomości, a także obiektu, urządzenia budowlanego, instalacji przemysłowej lub innego miejsca zawierającego azbest, powinien przeprowadzić kontrole stanu wyrobów azbestowych w terminach wynikających z oceny stanu tych wyrobów. Z przeprowadzonej kontroli okresowej powinna zostać sporządzona „Ocena stanu i możliwości bezpiecznego użytkowania wyrobów zawierających azbest” (załącznik 3).⁶ Wyroby zakwalifikowane, na podstawie przeprowadzonej oceny, do usunięcia, powinny zostać usunięte, a wyroby niezakwalifikowane do usunięcia - winny być odpowiednio zabezpieczone. Po dokonaniu zabezpieczenia należy ponownie wykonać ocenę w ciągu 30 dni.

Instalacje lub urządzenia zawierające azbest oraz użytkowane bez zabezpieczenia drogi i pozostawione w ziemi, wyłączone z użytkowania, rury azbestowo-cementowe powinny zostać oznakowane.⁷ W przypadku braku możliwości trwałego umieszczenia oznakowania na instalacji lub urządzeniu zawierającym azbest, oznakowanie powinno być umieszczone w widocznym miejscu, w każdym pomieszczeniu, w którym taka instalacja lub urządzenie się znajdują, dodając ostrzeżenie „Pomieszczenie zawiera azbest”.

Oznakowanie rur azbestowo-cementowych umieszcza się na stałych elementach nadpoziomowych instalacji.

⁵ Rozporządzenie Ministra Gospodarki z dnia 13 grudnia 2010 r. w sprawie wymagań w zakresie wykorzystywania wyrobów zawierających azbest oraz wykorzystywania i oczyszczania instalacji lub urządzeń, w których były lub są wykorzystywane wyroby zawierające azbest

⁶ Rozporządzenie Ministra Gospodarki, Pracy i Polityki Społecznej z dnia 2 kwietnia 2004 r. w sprawie sposobów i warunków bezpiecznego użytkowania i usuwania wyrobów zawierających azbest (zm. Rozporządzeniem Ministra Gospodarki z dnia 5 sierpnia 2010 r.)

⁷ Rozporządzenie Ministra Gospodarki z dnia 13 grudnia 2010 r. w sprawie wymagań w zakresie wykorzystywania wyrobów zawierających azbest oraz wykorzystywania i oczyszczania instalacji lub urządzeń, w których były lub są wykorzystywane wyroby zawierające azbest

Obowiązki jednostek samorządu terytorialnego

Jednostki samorządu terytorialnego powinny corocznie w terminie **do 31 stycznia** przedkładać marszałkowi województwa „Informacje o wyrobach zawierających azbest” (załącznik 2) sporządzone dla obiektów własnych, w których użytkowane są wyroby azbestowe. Inne obowiązki zostały określone powyżej.

Jednostki samorządu terytorialnego powinny oznakować drogi utwardzone odpadami zawierającymi azbest na elementach pionowych na całym odcinku drogi, po każdym skrzyżowaniu z inną drogą. Drogi zabezpieczone nie podlegają oznakowaniu po potwierdzeniu braku emisji włókien azbestu z odpadów zawierających azbest wykorzystanych do utwardzenia drogi zabezpieczonej. Wzór oznakowania został zamieszczony w załączniku 1.

W urzędzie gminy oraz na stronie internetowej urzędu powinna być ogólnie dostępna informacja o rozmieszczeniu dróg zabezpieczonych oraz dróg utwardzonych odpadami zawierającymi azbest.

Wójt, burmistrz lub prezydent miasta powinien przedkładać marszałkowi województwa **do 31 marca** za poprzedni rok kalendarzowy (załącznik 4), informację o rodzaju, ilości i miejscach występowania substancji stwarzających szczególne zagrożenie dla środowiska w formie elektronicznej, na informatycznych nośnikach danych w rozumieniu art. 3 pkt 1 ustawy z dnia 17 lutego 2005 r. o informatyzacji działalności podmiotów realizujących zadania publiczne (Dz. U. z 2014, poz. 1114 z późn. zm.).⁸

Na podstawie zapisów § 4 ust. 2 *Rozporządzenia Ministra Środowiska z dnia 20 grudnia 2012 r. zmieniającego rozporządzenie w sprawie sposobu przedkładania marszałkowi województwa informacji o rodzaju, ilości i miejscach występowania substancji stwarzających szczególne zagrożenie dla środowiska* (Dz. U. z 2013 r., poz. 24) informacje dotyczące wyrobów zawierających azbest są bezpośrednio wprowadzane przez wójta, burmistrza, prezydenta miasta do bazy azbestowej administrowanej przez ministra właściwego do spraw gospodarki, dostępnej za pośrednictwem sieci internet pod adresem www.bazaazbestowa.gov.pl.

Jednocześnie, *Rozporządzenie Ministra Środowiska z dnia 20 grudnia 2012 r. w sprawie sposobu prowadzenia przez marszałka województwa rejestru wyrobów zawierających azbest* (Dz. U. z 2013 r., poz. 25) określa, iż rejestr ten jest prowadzony przez marszałków w formie elektronicznej przy użyciu systemu teleinformatycznego

⁸ *Rozporządzenie Ministra Środowiska z dnia 20 grudnia 2012 r., zmieniające rozporządzenie w sprawie sposobu przedkładania marszałkowi województwa informacji o rodzaju, ilości i miejscach występowania substancji stwarzających szczególne zagrożenie dla środowiska*

w rozumieniu art. 3 pkt 3 ww. ustawy z dnia 17 lutego 2005 r. o informatyzacji działalności podmiotów realizujących zadania publiczne (Dz. U. z 2014, poz. 1114 z późn. zm.) i stanowi integralną część bazy azbestowej dostępnej pod adresem www.bazaazbestowa.gov.pl. Prowadzenie rejestru w formie określonej w ww. rozporządzeniu umożliwia gromadzenie i przetwarzanie informacji na poziomie gminnym, powiatowym i wojewódzkim oraz graficzne przedstawienie tych informacji, w szczególności poprzez dokonywanie wizualizacji i analiz porównawczych. System zapewnia także aktualizację informacji dotyczących województw, powiatów, gmin, miejscowości i ulic zgodnie z rejestrem TERYT, bezpieczeństwo i ochronę zawartych w nim informacji.

Obowiązki wykonawcy prac polegających na usuwaniu wyrobów azbestowych

Obowiązki wykonawcy prac polegających na usuwaniu wyrobów azbestowych wynikają z:

1. ustawy z dnia 14 grudnia 2012 r. o odpadach (Dz. U. z 2013 r., poz. 21 z późn. zm.) w zakresie postępowania z wytworzonymi odpadami,
2. rozporządzenia Ministra Gospodarki, Pracy i Polityki Społecznej z dnia 2 kwietnia 2004 r. w sprawie sposobów i warunków bezpiecznego użytkowania i usuwania wyrobów zawierających azbest (Dz. U. Nr 71, poz. 649 z późn. zm.).

Wytwórca odpadów, który prowadzi działalność polegającą na świadczeniu usług w zakresie budowy, rozbiórki, remontu obiektów, czyszczenia zbiorników lub urządzeń oraz sprzątania, konserwacji i napraw, a więc także firmy świadczące usługi w zakresie usuwania azbestu (poza instalacjami), w świetle ustawy z dnia 14 grudnia 2012 r. o odpadach, nie jest już zobowiązany do uzyskania decyzji zatwierdzającej program gospodarki odpadami, a także program gospodarki odpadami niebezpiecznymi. Na mocy ustawy ww. decyzje, wydane na podstawie przepisów dotychczasowych wygasły, natomiast pozwolenia na wytwarzanie odpadów, wydane na podstawie przepisów dotychczasowych, zachowują ważność na okres, na jaki zostały wydane⁹. Firmy świadczące usługi w zakresie usuwania azbestu zobowiązane są do przestrzegania przepisów ustawy z dnia 14 grudnia 2012 r. o odpadach w zakresie postępowania z wytworzonymi odpadami. Ponadto, zgodnie z zapisami art. 66 oraz 75 ww. ustawy firmy te mają obowiązek prowadzenia ewidencji odpadów, a także corocznego składania właściwemu marszałkowi sprawozdania o wytwarzanych odpadach i gospodarowaniu odpadami (do 15 marca za poprzedni rok kalendarzowy.) Ewidencję odpadów prowadzi się z zastosowaniem kart ewidencji odpadów i kart przekazania odpadów.

Wykonawca prac polegających na zabezpieczaniu i usuwaniu wyrobów zawierających azbest, zobowiązany jest ponadto do przeszkolenia przez uprawnioną

⁹ Zgodnie z art. 231 ustawy z dnia 14 grudnia 2012 r. o odpadach, Dz. U. z 2013 r., poz. 21 z późn. zm.

instytucję zatrudnianych pracowników, osób kierujących lub nadzorujących prace w zakresie bezpieczeństwa i higieny pracy przy zabezpieczaniu i usuwaniu tych wyrobów oraz przestrzegania procedur dotyczących bezpiecznego postępowania, posiadania niezbędnego wyposażenia technicznego i socjalnego oraz opracowania przed rozpoczęciem prac szczegółowego planu prac usuwania wyrobów zawierających azbest, obejmującego w szczególności:

- a) identyfikację azbestu w przewidzianych do usunięcia materiałach, na podstawie udokumentowanej informacji od właściciela lub zarządcy obiektu albo też na podstawie badań przeprowadzonych przez laboratorium wyposażone w sprzęt umożliwiający ich prawidłową analizę i zdolne do stosowania odpowiedniej techniki identyfikacyjnej,
- b) informacje o metodach wykonywania planowanych prac,
- c) zakres niezbędnych zabezpieczeń pracowników oraz środowiska przed narażeniem na szkodliwość emisji azbestu,
- d) ustalenie niezbędnego dla rodzaju wykonywanych prac monitoringu powietrza¹⁰.

Wykonawca prac polegających na zabezpieczeniu lub usunięciu wyrobów zawierających azbest z miejsca, obiektu, urządzenia budowlanego lub instalacji przemysłowej, a także z terenu prac obowiązany jest także do zgłoszenia zamiaru przeprowadzenia tych prac właściwemu organowi nadzoru budowlanego, właściwemu okręgowemu inspektorowi pracy oraz właściwemu państwowemu inspektorowi sanitarnemu w terminie co najmniej 7 dni przed rozpoczęciem prac.

W celu zapewnienia warunków bezpiecznego usuwania wyrobów zawierających azbest z miejsca ich występowania, wykonawca prac obowiązany jest do:

1. izolowania od otoczenia obszaru prac przez stosowanie osłon zabezpieczających przenikanie azbestu do środowiska,
2. ogrodzenia terenu prac z zachowaniem bezpiecznej odległości od traktów komunikacyjnych dla osób pieszych, nie mniejszej niż 1 m, przy zastosowaniu osłon zabezpieczających przed przenikaniem azbestu do środowiska,
3. umieszczenia w strefie prac w widocznym miejscu tablic informacyjnych o następującej treści: „Uwaga! Zagrożenie azbestem”; w przypadku prowadzenia prac z wyrobami zawierającymi krokidolit treść tablic informacyjnych powinna być następująca: „Uwaga! Zagrożenie azbestem – krokidolitem”,
4. zastosowania odpowiednich środków technicznych ograniczających do minimum emisję azbestu do środowiska,
5. zastosowania w obiekcie, gdzie prowadzone są prace, odpowiednich zabezpieczeń przed pyleniem i narażeniem na azbest, w tym uszczelnienia otworów okiennych

¹⁰ Rozporządzenie Ministra Gospodarki, Pracy i Polityki Społecznej z dnia 2 kwietnia 2004 r. w sprawie sposobów i warunków bezpiecznego użytkowania i usuwania wyrobów zawierających azbest (zm. Rozporządzeniem Ministra Gospodarki z dnia 5 sierpnia 2010 r.)

i drzwiowych, a także innych zabezpieczeń przewidzianych w planie bezpieczeństwa i ochrony zdrowia,

6. codziennego usuwania pozostałości pyłu azbestowego ze strefy prac przy zastosowaniu podciśnieniowego sprzętu odkurzającego lub metodą czyszczenia na mokro,
7. izolowania pomieszczeń, w których zostały przekroczone dopuszczalne wartości stężeń pyłu azbestowego dla obszaru prac, w szczególności izolowania pomieszczeń w przypadku prowadzenia prac z wyrobami zawierającymi krokidolit,
8. stosowania zespołu szczelnych pomieszczeń, w których następuje oczyszczenie pracowników z azbestu, przy usuwaniu pyłu azbestowego przekraczającego dopuszczalne wartości stężeń,
9. zapoznania pracowników bezpośrednio zatrudnionych przy pracach z wyrobami zawierającymi azbest lub ich przedstawicieli z planem prac, a w szczególności z wymogami dotyczącymi bezpieczeństwa i higieny pracy w czasie wykonywania prac.

Prace związane z usuwaniem wyrobów zawierających azbest powinny być prowadzone w sposób uniemożliwiający emisję azbestu do środowiska. Po wykonaniu prac, wykonawca ma obowiązek złożenia właścicielowi, użytkownikowi wieczystemu lub zarządcy pisemnego oświadczenia o prawidłowości wykonania prac oraz o oczyszczeniu terenu z pyłu azbestowego, z zachowaniem właściwych przepisów technicznych i sanitarnych. Oświadczenie to powinno być przechowywane przez okres co najmniej 5 lat.

Do transportu wyrobów i odpadów zawierających azbest stosuje się przepisy:

1. *ustawy z dnia 19 sierpnia 2011 r. o przewozie towarów niebezpiecznych* (Dz. U., Nr 227, poz. 1367 z późn. zm.),
2. *rozporządzenia Ministra Transportu, Budownictwa i Gospodarki Morskiej z dnia 15 lutego 2012 r. w sprawie świadectwa dopuszczenia pojazdu ADR* (Dz. U. z 2015 r., poz. 320),
3. *rozporządzenia Ministra Transportu, Budownictwa i Gospodarki Morskiej z dnia 15 lutego 2012 r. w sprawie egzaminów dla kierowców przewożących towary niebezpieczne* (Dz. U. z 2014 r., poz. 304).

Wyroby i odpady zawierające azbest powinny zostać odpowiednio oznakowane, a transport wyrobów i odpadów zawierających azbest, należy wykonać w sposób uniemożliwiający emisję azbestu do środowiska. Przed załadowaniem przygotowanych odpadów zawierających azbest środek transportu powinien być oczyszczony z elementów umożliwiających uszkodzenie opakowań w trakcie transportu. Ładunek odpadów zawierających azbest powinien być tak umocowany, aby w trakcie transportu nie był narażony na wstrząsy, przewracanie lub wypadnięcie z pojazdu.¹¹

¹¹ *Rozporządzenie Ministra Gospodarki, Pracy i Polityki Społecznej z dnia 2 kwietnia 2004 r. w sprawie sposobów i warunków*

Składowanie odpadów zawierających azbest

Odpady zawierające azbest powinny być składowane na składowiskach odpadów niebezpiecznych lub na wydzielonych częściach składowisk odpadów innych niż niebezpieczne i obojętne albo na podziemnych składowiskach odpadów niebezpiecznych.¹²

Składowiska odpadów niebezpiecznych lub wydzielone części na terenie składowisk odpadów innych niż niebezpieczne i obojętne, przeznaczone do wyłącznego składowania odpadów niebezpiecznych, pochodzących z budowy, remontu i rozbiórki obiektów budowlanych oraz infrastruktury drogowej, wymienionych w katalogu odpadów, oznaczonych kodami: 17 06 01* materiały izolacyjne zawierające azbest lub 17 06 05* materiały budowlane zawierające azbest, powinny być budowane w specjalnie wykonanych zagłębieniach terenu ze ścianami bocznymi zabezpieczonymi przed osypywaniem się. Odpady składowane są w opakowaniu, w którym zostały dostarczone na składowisko odpadów. Każdorazowo po umieszczeniu odpadów na składowisku odpadów ich powierzchnię zabezpiecza się przed emisją pyłów przez przykrycie izolacją syntetyczną lub warstwą ziemi. Na składowisku odpadów lub kwaterze nie prowadzi się robót mogących powodować uwolnienie włókien. Składowanie odpadów należy zakończyć na poziomie 2 m poniżej poziomu terenu otoczenia, a następnie składowisko odpadów powinno zostać wypełnione ziemią do poziomu terenu.

Na składowiskach odpadów niebezpiecznych lub na ich wydzielonych częściach na terenie składowisk odpadów innych niż niebezpieczne i obojętne, przeznaczonych do wyłącznego składowania odpadów, o których mowa wyżej, po wypełnieniu składowiska warstwą ziemi, nie mogą być budowane budynki, wykonywane wykopy, instalacje naziemne i podziemne ani nie mogą być prowadzone roboty naruszające strukturę tego składowiska odpadów.¹³

bezpiecznego użytkowania i usuwania wyrobów zawierających azbest (zm. Rozporządzeniem Ministra Gospodarki z dnia 5 sierpnia 2010 r.)

¹² Tamże

¹³ Rozporządzenie Ministra Środowiska z dnia 30 kwietnia 2013 r. w sprawie składowisk odpadów, Dz. U. z 2013 r., poz.523.

3. Inwentaryzacja wyrobów zawierających azbest na terenie Gminy Słupno

3.1. Ogólna charakterystyka Gminy Słupno

Gmina Słupno położona jest w północno-zachodniej części województwa mazowieckiego, w powiecie plockim. Siedzibę gminy stanowi Słupno. Liczba ludności wynosi 7.318 mieszkańców. Gmina zajmuje powierzchnię 74,7 km² i składa się z 18 miejscowości skupionych w 17 sołectwach. W skład gminy wchodzi również wyspa Kępa Ośnicka i dwa półwyspy: Kępa Liszyno i Kępa Wykowska.

Gmina posiada wyjątkowo atrakcyjne walory turystyczne, do których można zaliczyć piękne krajobrazy nadwiślańskie, pomniki przyrody, różnorodne drzewostany leśne, grodziska średniowieczne.

Na terenie gminy Słupno przeważają użytki rolne stanowiące ponad 64% powierzchni Gminy, lasy i grunty leśne pokrywają ok. 13%, zaś pozostałe grunty i nieużytki – prawie 22% powierzchni Gminy. Obszar gminy jest w niewielkim stopniu zróżnicowany - najbardziej różnorodny jest na południu - w sąsiedztwie Wisły.

Na terenie Gminy znajdują się następujące formy ochrony przyrody:

Rezerwat Kępa Wykowska - nr w rejestrze WKP 58/496, utworzony w 1994 r. i **Rezerwat Ławice Troszyńskie** - nr w rejestrze WKP 58/496, utworzony w 1994 r. Są to rezerваты faunistyczne, gdzie przedmiotem ochrony są ostoje łągowe rzadkich i ginących w Polsce ptaków siewkowatych (rybitwy, mewy, sieweczki).

Nadwiślański Obszaru Chronionego Krajobrazu - obejmuje teren powiatów: plockiego, płońskiego i sochaczewskiego. Obszar ten wyróżnia się ze względu na krajobraz o zróżnicowanych ekosystemach, wartościowy ze względu na możliwość zaspokajania potrzeb związanych z turystyką i wypoczynkiem, a także pełnią funkcję korytarzy ekologicznych.

W południowej części gminy znajdują się dwa obszary Natura 2000. Ich położenie wyznacza obecność Wisły, której wody oraz tereny je otaczające zostały do nich włączone.

Obszar specjalnej ochrony ptaków Dolina Środkowej Wisły (PLB140004) - jest to obszar szczególnie cenny, ze względu na zachowane tu fragmenty lasów łągowych wierzbowo-topolowych, a także obecność znacznych powierzchni porośniętych nadrzecznymi zaroślami wierzbowymi. Obecność specyficznych środowisk sprawiła, że obszar ten stał się bardzo ważną ostoją ptaków wodno-błotnych. Dolina środkowej Wisły jest także ważnym na skalę międzynarodową korytarzem migracyjnym, stanowiącym miejsce

zerowania i odpoczynku podczas wędrówek ptaków.

Specjalny obszar ochrony siedlisk Kampinoska Dolina Wisły (PLH140029) - Wisła na jego odcinku płynie swoim naturalnym korytem o charakterze roztokowym z licznymi łachami i namuliskami. Koryto kształtowane jest dynamicznymi procesami erozyjno-akumulacyjnymi, warunkującymi powstawanie naturalnych fitocenoz leśnych i nieleśnych w swoistym układzie przestrzennym. Północna krawędź doliny jest wyraźnie zarysowana i osiąga wysokość względną dochodzącą do ok. 35 metrów.

Na terenie gminy znajdują się również pomniki przyrody.

3.2. Metodyka przeprowadzenia inwentaryzacji

W ramach opracowania *Programu usuwania wyrobów zawierających azbest z terenu Gminy Słupno* przeprowadzona została inwentaryzacja obiektów budowlanych, w których są wykorzystywane wyroby azbestowo-cementowe. Inwentaryzacją nie zostały objęte wyroby zawierające azbest z klasy I (wyroby miękkie).

Inwentaryzacja została przeprowadzona w trakcie wizyt terenowych, z wykorzystaniem podkładów mapowych. Zadaniem inspektorów terenowych było zaznaczenie na wydruku obiektów, które są pokryte płytami azbestowo-cementowymi. Adresy budynków (tam gdzie to było możliwe), w których wykorzystywane są wyroby azbestowo-cementowe, pozyskane zostały w terenie przez inspektorów terenowych.

W trakcie prac terenowych inspektorzy zgromadzili następujące dane dla każdego z obiektów pokrytych płytami azbestowo-cementowymi.

1. adres obiektu,
2. typ płyt azbestowo-cementowych, stanowiących pokrycie dachowe bądź elewację obiektów,
3. stopień nachylenia dachu spośród 2 następujących: płaski i skośny,
4. stan płyt azbestowo-cementowych (stopień pilności oceniony wizualnie),
5. funkcja budynku,
6. inne informacje.

Stan płyt azbestowo-cementowych został oceniony z uwzględnieniem zapisów *Rozporządzenia Ministra Gospodarki, Pracy i Polityki Społecznej z dnia 2 kwietnia 2004 r. w sprawie sposobów i warunków bezpiecznego użytkowania i usuwania wyrobów zawierających azbest* (Dz. U. Nr 71, poz. 649 z późn. zm.), na podstawie oceny punktowej podanych niżej parametrów:

- a) sposobu zastosowania azbestu,
- b) struktury powierzchni wyrobu z azbestem,

- c) możliwości uszkodzenia powierzchni wyrobu z azbestem,
- d) miejsca usytuowania wyrobu w stosunku do pomieszczeń użytkowych,
- e) wykorzystania miejsca /obiektu /urządzenia budowlanego /instalacji przemysłowej.

Powyższa ocena ma charakter uznaniowy i subiektywny. Nie zdejmuje ona z właścicieli nieruchomości obowiązku dokonania oceny stanu i możliwości bezpiecznego użytkowania wyrobów zawierających azbest. Obowiązki właściciela nieruchomości, zawierającej azbest, zostały opisane w rozdziale 2 *Prawne aspekty użytkowania i usuwania wyrobów zawierających azbest*.

Powierzchnia dachu pokrytego płytami azbestowo-cementowymi została obliczona w oprogramowaniu geoinformatycznym na podstawie obrysu podstawy budynku z uwzględnieniem informacji o stopniu nachylenia dachu. Analogicznie obliczana była powierzchnia elewacji na podstawie informacji o wysokości budynków, pozyskanych w trakcie prac terenowych. Szacunkowy błąd statystyczny przeliczenia powierzchni dachów i elewacji pokrytych płytami azbestowo-cementowymi może wynosić $\pm 10\%$.

W wyniku przeprowadzonych prac terenowych, kameralnych i z uwzględnieniem materiałów pozyskanych z Urzędu Gminy Słupno została opracowana baza zawierająca następujące dane:

1. nazwy miejscowości,
2. nazwy ulic,
3. numery porządkowe budynków,
4. typ płyt azbestowo-cementowych w odniesieniu do pojedynczego budynku,
5. stopień nachylenia dachu w odniesieniu do pojedynczego budynku,
6. stan płyt azbestowo-cementowych (stopień pilności usunięcia) w odniesieniu do pojedynczego budynku,
7. funkcja budynku w odniesieniu do pojedynczego budynku,
8. powierzchnie dachu / elewacji z płyt azbestowo-cementowych,
9. uwagi.

Wyniki prac inwentaryzacyjnych zostały zgromadzone w formie tabeli Excel.

3.3. Analiza wyników inwentaryzacji wyrobów azbestowo-cementowych na terenie Gminy Słupno

Analizie zostały poddane wyniki inwentaryzacji własnej oraz inne informacje zgromadzone w trakcie opracowania *Programu*.

W dalszych analizach wykorzystano klasyfikację wyrobów i odpadów powstających z wyrobów, jednostki miary i przeliczniki przyjęte w bazie azbestowej (narzędziu

do gromadzenia i przetwarzania informacji uzyskanych z inwentaryzacji wyrobów zawierających azbest, prowadzonym przez Ministerstwo Rozwoju).

3.3.1. Płyty azbestowo-cementowe stanowiące pokrycia dachowe obiektów budowlanych

Na podstawie danych zgromadzonych podczas inwentaryzacji oszacowano, iż powierzchnia pokryć dachowych wykonanych z płyt azbestowo-cementowych wynosi 239.720 m², a pokrycia azbestowo-cementowe wykonane są z płyt płaskich i falistych.

Tabela nr 1 *Płyty azbestowo-cementowe stanowiące pokrycia dachowe obiektów budowlanych*

Lp.	Typ	Kod wyrobu	Powierzchnia [m ²]	Masa [Mg]
1	płyty azbestowo-cementowe prasowane typu karo	W01	53 374	587
2	płyty azbestowo-cementowe faliste	W02	186 346	2 050
	Razem		239 720	2 637

Zinwentaryzowane płyty azbestowo-cementowe faliste stanowią około 78% łącznej powierzchni płyt azbestowych na terenie Gminy. Niecałe 22% stanowią płyty płaskie. Łącznie spisanych zostało 2.637 Mg płyt stanowiących pokrycia dachowe obiektów budowlanych.

Szczegółowe zestawienie otrzymanych wyników inwentaryzacji wyrobów zawierających azbest zostały przedstawione w załączniku nr 7 do *Programu*.

3.3.2. Płyty azbestowo-cementowe w elewacjach budynków

Na podstawie wykonanej inwentaryzacji stwierdzono, że na terenie Gminy w elewacjach budynków nie zastosowano płyt azbestowo-cementowych płaskich i falistych.

3.3.3. Rury i złącza azbestowo-cementowe w sieciach

Według informacji posiadanych przez Urząd Gminy na terenie Gminy Słupno nie ma rur azbestowo-cementowych.

3.3.4. Drogi utwardzone odpadami zawierającymi azbest

Na terenie Gminy Słupno nie ma dróg utwardzonych odpadami zawierającymi azbest.

3.4. Rozmieszczenie przestrzenne płyt azbestowo-cementowych, stanowiących pokrycia dachów i elewacji obiektów budowlanych

Na terenie Gminy zostały zidentyfikowanych 1.519 budynków mieszkalnych, gospodarczych, produkcyjnych i innych, w których wykorzystywane są płyty azbestowo-cementowe jako pokrycia dachowe oraz elementy konstrukcyjne obiektów. Strukturę rozmieszczenia płyt azbestowo-cementowych w podziale na poszczególne miejscowości Gminy Słupno przedstawiono w tabeli nr 2.

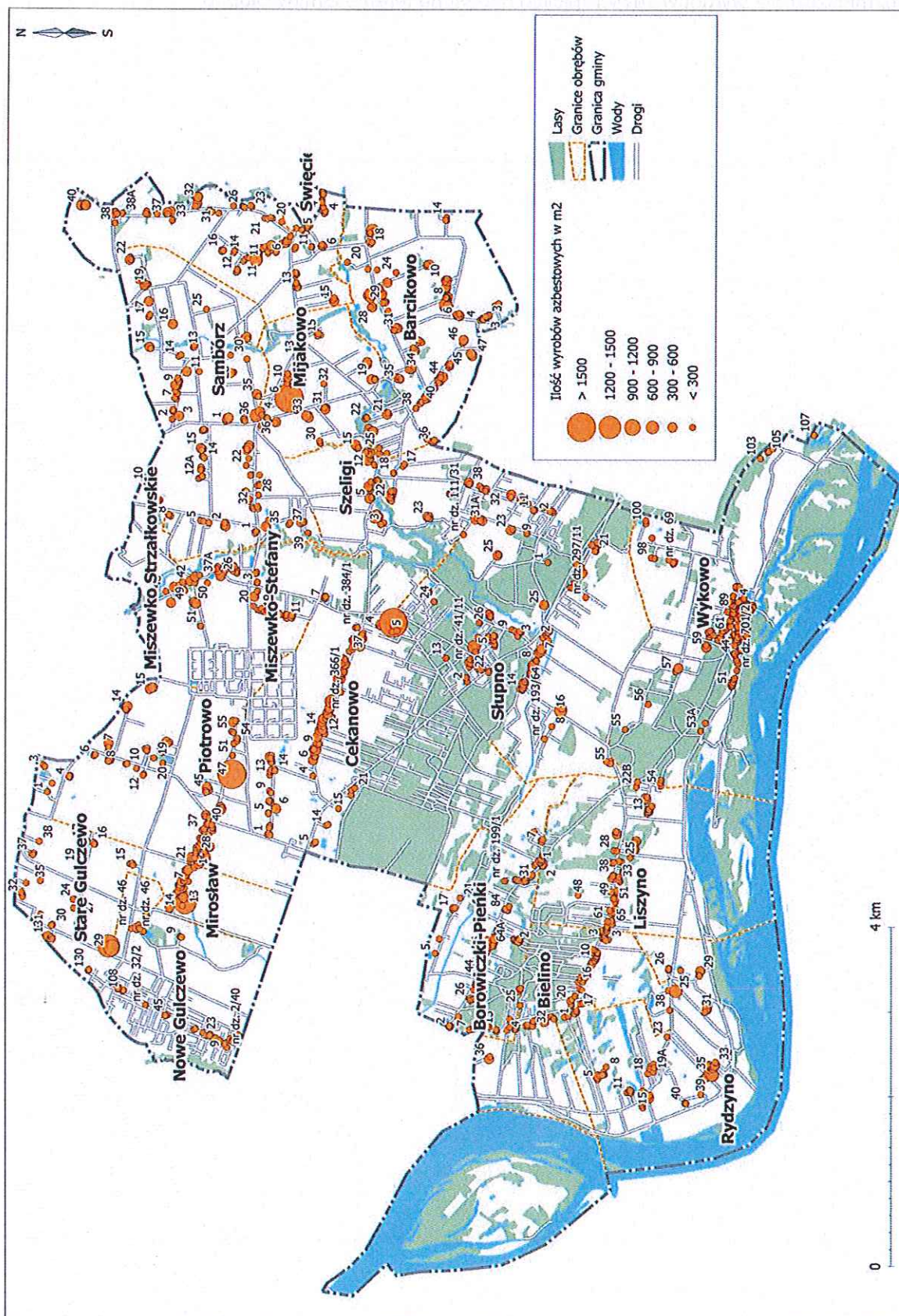
Tabela nr 2 Wyniki inwentaryzacji dachów z płyt azbestowo-cementowych w podziale na miejscowości Gminy Słupno

Lp.	Miejscowość	Liczba obiektów	Powierzchnia płyt azbestowo-cement. [w m ²]	Masa płyt azbestowo-cement. [w Mg]
1	Barcikowo	123	21 668	238
2	Bielino	70	8 697	96
3	Borowiczki-Pieńki	102	8 822	97
4	Cekanowo	120	23 719	261
5	Liszyno	78	9 637	106
6	Mijkowo	59	13 269	146
7	Mirosław	106	21 078	232
8	Miszewko Strzałkowskie	68	11 568	127
9	Miszewko-Stefany	66	9 763	107
10	Nowe Gulczewo	42	5 371	59
11	Ramutowo	83	14 796	163
12	Rydzyno	73	14 303	157
13	Sambórz	64	13 051	144
14	Słupno	144	20 406	224
15	Stare Gulczewo	74	15 930	175
16	Szeligi	49	9 030	99
17	Święcieniec	42	5 272	58
18	Wykowo	156	13 340	147
Razem		1 519	239 720	2 637

Najwięcej obiektów budowlanych, w których wykorzystywane są wyroby zawierające azbest jako pokrycia dachowe, znajduje się w miejscowościach Wykowo (156) i Słupno (144). Stanowią one około 20% łącznej liczby zinwentaryzowanych obiektów. Najmniej obiektów budowlanych, w których pokrycia dachowe wykonane są z płyt azbestowych, znajduje się w miejscowościach Nowe Gulczewo (42) i Święcieniec (42) oraz Szeligi (49).

Na podstawie inwentaryzacji przeprowadzonej w trakcie wizyt terenowych została opracowana baza danych. Umożliwiła ona przygotowanie szczegółowej mapy rozmieszczenia wyrobów zawierających azbest na terenie Gminy Słupno

Mapa nr 1 Szczegółowa mapa rozmieszczenia wyrobów zawierających azbest na terenie Gminy Słupno



3.5. Stan techniczny wyrobów zawierających azbest

W trakcie wizyt terenowych zgromadzone zostały informacje o stanie płyt azbestowo-cementowych. Oceny dokonano dla określenia stopnia pilności usunięcia wyrobów azbestowych zgodnie z wymaganiami zawartymi w *Ocenie stanu i możliwości bezpiecznego użytkowania wyrobów zawierających azbest*. Otrzymane wyniki zestawiono w tabeli nr 3.

Tabela nr 3 Wyniki inwentaryzacji dachów i elewacji obiektów budowlanych według stopni pilności usunięcia wyrobów azbestowych z terenu Gminy Słupno

Lp.	Stopień pilności	Opis	Liczba obiektów	Powierzchnia [m ²]	Masa [Mg]
1	I	wymiana lub naprawa wymagana bezzwłocznie	0	0	0
2	II	ponowna ocena wymagana w czasie do 1 roku	0	0	0
3	III	ponowna ocena w terminie do 5 lat	1 519	239 720	2 637
Razem			1 519	239 720	2 637

Wizualna ocena jakości wyrobów zawierających azbest, stanowiących pokrycia dachowe obiektów budowlanych na terenie Gminy Słupno, zgodnie ze stopniem pilności wykazała, że:

- a) nie ma wyrobów azbestowych, które wymagają wymiany lub naprawy bezzwłocznie, tj. zostały zaliczone do I stopnia pilności,
- b) nie ma wyrobów, które wymagają ponownej oceny w czasie do jednego roku, tj. uzyskały II stopień pilności,
- c) wszystkie wyroby azbestowe wymagają ponownej oceny w terminie do 5 lat, tj. zostały zaliczone do III stopnia pilności.

3.6. Struktura własnościowa obiektów, w których wykorzystywane są wyroby azbestowe

Na podstawie informacji z Urzędu Gminy Słupno o rodzaju własności poszczególnych obiektów, przygotowano analizę wyników inwentaryzacji w podziale na typ własności.

Tabela nr 4 *Struktura własnościowa obiektów, w których są wykorzystywane wyroby azbestowe*

Lp.	Typ własności	Liczba obiektów	Powierzchnia [m ²]	Masa [Mg]
1	Gmina Słupno	1	222	24
2	Firma	1	132	15
3	Osoba fizyczna	1 517	239 366	26 330
Razem		1 519	239 720	26 369

Większość budynków pokrytych płytami azbestowo-cementowymi jest własnością prywatną. Stanowią one prawie 99,9% łącznej powierzchni zinwentaryzowanych płyt azbestowo-cementowych. Około 0,1% stanowią pokrycia dachowe obiektów należących do Gminy Słupno i firm znajdujących się na terenie Gminy.

3.7. Obiekty użyteczności publicznej

Zgodnie z *Rozporządzeniem Ministra Infrastruktury z dnia 12 kwietnia 2002 r. w sprawie warunków technicznych, jakim powinny odpowiadać budynki i ich usytuowanie* (Dz.U. Nr 75, poz. 690 z późn. zm.) budynkami użyteczności publicznej są budynki przeznaczone na potrzeby administracji publicznej, wymiaru sprawiedliwości, kultury, kultu religijnego, oświaty, szkolnictwa wyższego, nauki, wychowania, opieki zdrowotnej, społecznej lub socjalnej, obsługi bankowej, handlu, gastronomii, usług, w tym usług pocztowych lub telekomunikacyjnych, turystyki, sportu, obsługi pasażerów w transporcie kolejowym, drogowym, lotniczym, morskim lub wodnym śródlądowym oraz inne budynki przeznaczone do wykonywania podobnych funkcji, a także budynki biurowe lub socjalne.

Wizyty terenowe wykazały, że na terenie Gminy Słupno znajduje się 1 obiekt użyteczności publicznej, który pokryty jest płytami azbestowo-cementowymi. Jest to ponad 1 Mg płyt azbestowo-cementowych, zamontowanych na budynku Ochotniczej Straży Pożarnej w Cekanowie o powierzchni 132 m². Obiekt został przydzielony do III stopnia pilności.

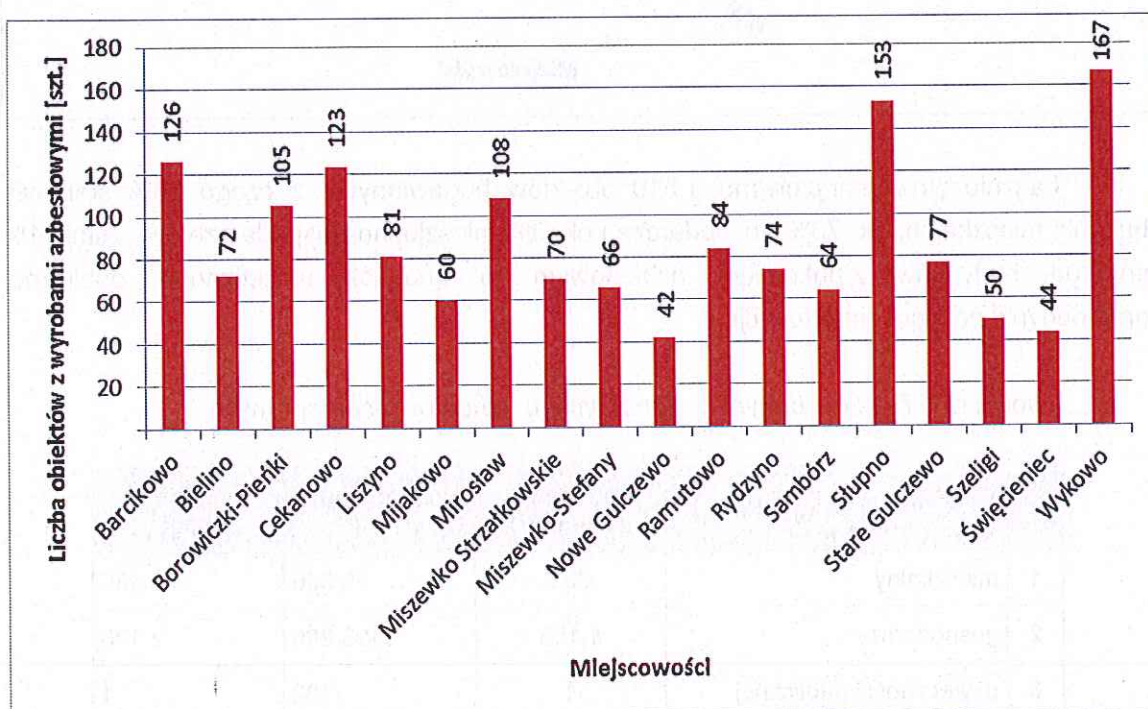
4. Analiza aktualnego stanu użytkowania wyrobów zawierających azbest

Analiza stanu użytkowania wyrobów zawierających azbest obejmuje:

- powierzchnie dachów i elewacji wykonanych z płyt azbestowo-cementowych na terenie poszczególnych miejscowości Gminy Słupno.
- rodzaje obiektów budowlanych pokrytych wyrobami azbestowymi.

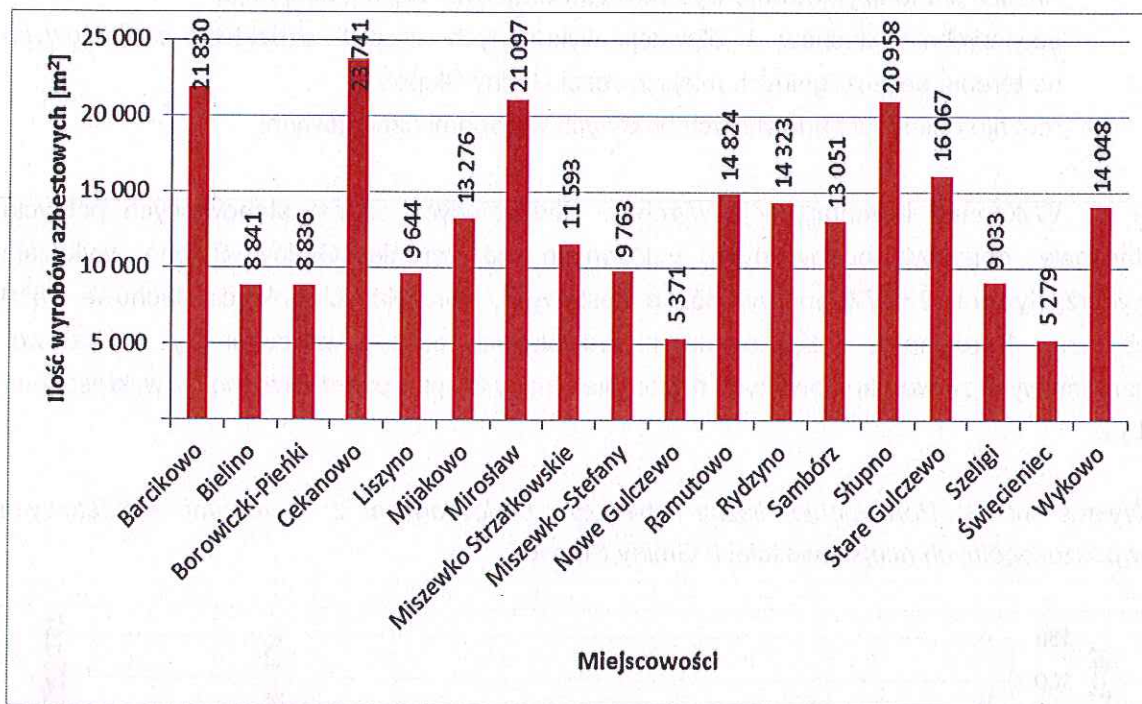
Wykonana inwentaryzacja wyrobów zawierających azbest stanowiących pokrycia dachowe obiektów budowlanych położonych na terenie Gminy Słupno wykazała wykorzystywanie 239.720 m² wyrobów azbestowych, stanowiących pokrycia dachowe 1.519 obiektów. Porównanie liczby obiektów budowlanych oraz powierzchni płyt azbestowo-cementowych zinwentaryzowanych na terenie Gminy Słupno przedstawiono na wykresach nr 1 i 2.

Wykres nr 1 *Porównanie liczby obiektów budowlanych z wyrobami azbestowymi w poszczególnych miejscowościach Gminy Słupno*



Najwięcej płyt azbestowo-cementowych [w m²] znajduje się w miejscowości Cekanowo. Stanowią one około 10% łącznej ilości płyt azbestowo-cementowych na terenie Gminy Słupno. Najmniej wyrobów azbestowych [w m²] zostało zinwentaryzowanych na terenie miejscowości Święcieniec.

Wykres nr 2 Porównanie ilości wyrobów azbestowych w poszczególnych miejscowościach Gminy Słupno



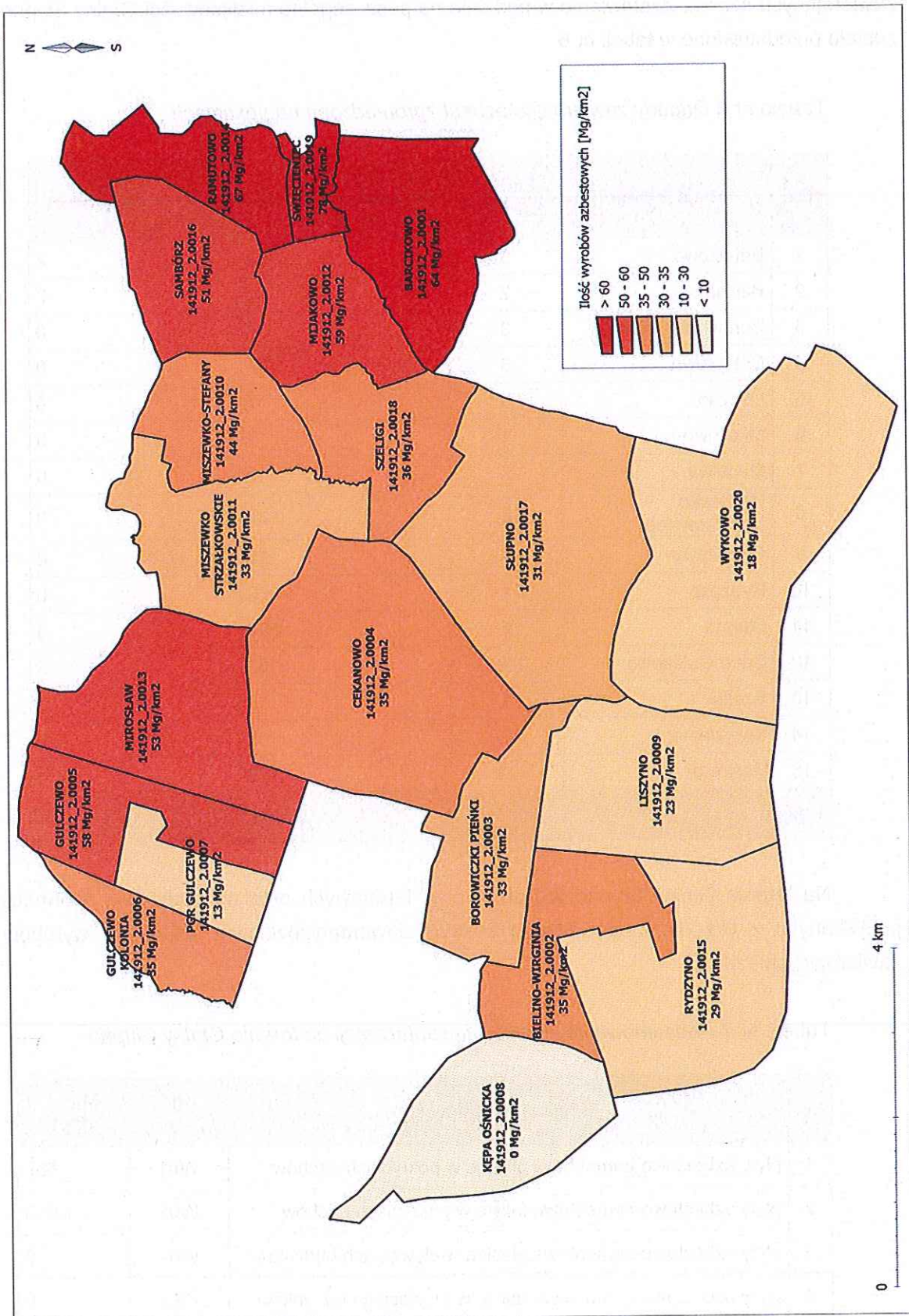
Łącznie zinventaryzowano 1.519 obiektów budowlanych, z czego 20% stanowią budynki mieszkalne, ok. 76% gospodarcze i ok. 3% mieszkalno-gospodarcze. Pozostały 1% spośród budynków z pokryciem azbestowym to budynek użyteczności publicznej oraz budynki pełniące inne funkcje.

Tabela nr 5 Funkcje budynków z pokryciem azbestowo-cementowym

Lp.	Funkcja budynku	Liczba budynków	Powierzchnia [m²]	Masa [Mg]
1	mieszkalny	302	39 606	436
2	gospodarczy	1 155	193 280	2 126
3	użyteczności publicznej	1	132	1
4	inny	16	177	2
5	mieszkalno-gospodarczy	45	6 525	72
Razem		1 519	239 720	2 637

Na mapie nr 2 przedstawiono rozmieszczenie wyrobów azbestowych w poszczególnych obrębach ewidencyjnych Gminy.

Mapa nr 2 Wyroby azbestowe w obrębach ewidencyjnych Gminy Słupno



W trakcie inwentaryzacji na terenie posesji zinwentaryzowano 20 Mg odpadów zawierających azbest. Zestawienie w podziale na poszczególne miejscowości Gminy Słupno zostało przedstawione w tabeli nr 6.

Tabela nr 6 Odpady zawierające azbest zgromadzone na posesjach

Lp.	Miejscowość	Liczba obiektów	Powierzchnia płyt azbestowo-cement. [w m ²]	Masa płyt azbestowo-cement. [w Mg]
1	Barcikowo	3	162	2
2	Bielino	2	144	2
3	Borowiczki-Pieńki	3	14	0
4	Cekanowo	3	22	0
5	Liszyno	3	7	0
6	Mijkowo	1	7	0
7	Mirosław	2	19	0
8	Miszewko Strzałkowskie	2	25	0
9	Ramutowo	1	28	0
10	Rydzyno	1	20	0
11	Słupno	9	552	6
12	Stare Gulczewo	3	137	2
13	Szeligi	1	3	0
14	Święcieniec	2	7	0
15	Wykowo	11	708	8
Razem		47	1 855	20

Na terenie Gminy Słupno w trakcie prac terenowych oraz na podstawie informacji pozyskanych z Urzędu Gminy Słupno zostało zinwentaryzowanych 2.657 Mg wyrobów zawierających azbest.

Tabela nr 7 Podsumowanie wyników inwentaryzacji na terenie Gminy Słupno

Lp.	Rodzaj wyrobów	Kod wyrobu	Masa [Mg]
1	plyty azbestowo-cementowe płaskie w pokryciach dachów	W01	587
2	plyty azbestowo-cementowe faliste w pokryciach dachów	W02	2 050
3	plyty azbestowo-cementowe płaskie w elewacjach budynków	W01	0
4	plyty azbestowo-cementowe faliste w elewacjach budynków	W02	0

5	plyty azbestowo-cementowe składowane na posesjach	W02	20
6	rury i złącza azbestowo-cementowe do usunięcia	W03.1	0
7	rury i złącza azbestowo-cementowe do pozostawienia w ziemi	W03.2	0
Razem			2 657

Większość (77%) stanowią płyty azbestowo-cementowe faliste w pokryciach dachów. Około 22% stanowią płyty azbestowo-cementowe płaskie w pokryciach dachów, a mniej niż 1% stanowią płyty azbestowo-cementowe faliste składowane na posesji.

5. Postępowanie z wyrobami i odpadami zawierającymi azbest

5.1. Podnoszenie świadomości ekologicznej mieszkańców

Agencja Ochrony Środowiska USA (Environmental Protection Agency - EPA) opublikowała szereg dokumentów, w których zawarte są zasady informowania o ryzyku. Powszechnie przyjęto siedem podstawowych zasad:

1. Akceptuj i angażuj społeczność jako równorzędnego partnera.
2. Starannie planuj sposób przekazywania informacji o zagrożeniu, następnie oceniaj wyniki komunikowania się.
3. Uważnie słuchaj tego, co mają ci do przekazania inni.
4. Bądź uczciwy, szczery i otwarty.
5. Koordynuj wysiłki i współpracuj z innymi w procesie przekazywania informacji.
6. Nawiązuj współpracę ze środkami masowego przekazu i przekazuj informacje zgodnie z regułami środków masowego przekazu.
7. Mów jasno i życzliwie¹⁴.

Powodzenie realizacji działań na rzecz ochrony środowiska i przyrody podejmowanych przez władze Gminy Słupno, w dużej mierze zależy od świadomości, aktywności i zmiany nawyków lokalnej społeczności. Program edukacyjny realizowany jest przez władze Gminy na różnych płaszczyznach i różnymi metodami poprzez ulotki, foldery, konkursy i festyny.

5.2. Działania informacyjno-edukacyjne wśród mieszkańców Gminy Słupno

Planowane działania informacyjne o postępowaniu z wyrobami i odpadami zawierającymi azbest mają na celu przekazanie rzetelnej i wiarygodnej informacji o azbecie. Mogą zostać podjęte z wykorzystaniem istniejących już kanałów dystrybucji:

1. Tablice informacyjne w Urzędzie Gminy Słupno z notatkami o:
 - a) obowiązkach dotyczących postępowania z wyrobami zawierającymi azbest,
 - b) obowiązku przeprowadzenia inwentaryzacji i złożenia informacji o wyrobach zawierających azbest (załącznik 2),
 - c) obowiązku sporządzenia *oceny stanu i możliwości bezpiecznego użytkowania wyrobów zawierających azbest* (załącznik 3),
 - d) zagrożeniach i skutkach dla zdrowia ludzi i środowiska przyrodniczego w przypadku niewłaściwego użytkowania i usuwania wyrobów zawierających azbest,
 - e) firmach, zajmujących się usuwaniem, zbieraniem, transportem i unieszkodliwianiem odpadów zawierających azbest (dane adresowe i telefon kontaktowy),

¹⁴ „Azbest. Ekspozycja zawodowa i środowiskowa.”, pod red. Neonili Szeszeni-Dąbrowskiej, Łódź, 2004,

- f) możliwościach finansowego wsparcia i właściwego postępowania w przypadku prac remontowych obejmujących wymianę wyrobów zawierających azbest.
2. Akcje edukacyjne, mające na celu nauczenie młodzieży rozpoznawania wyrobów zawierających azbest, poinformowanie o szkodliwości azbestu dla zdrowia człowieka i środowiska naturalnego oraz konieczności unieszkodliwienia azbestu do końca 2032 r. Akcje te powinny być prowadzone w szkołach w ramach zajęć lekcyjnych.
 3. Konkursy organizowane przez dyrektorów szkół, np. zaprojektowanie ulotki informacyjnej czy plakatu. Praca nagrodzona zostanie powielona w odpowiedniej liczbie egzemplarzy i udostępniona na tablicy w Urzędzie Gminy Słupno.
 4. Organizowane corocznie festyny oraz koncerty i imprezy okolicznościowe, w trakcie których szczególna uwaga zwrócona będzie na identyfikację „dzikich wysypisk” odpadów azbestowych oraz szkodliwość azbestu dla zdrowia człowieka.

Wszystkie akcje informacyjne i edukacyjne powinny być prowadzone równolegle na stronie internetowej Gminy Słupno.

5.3. Usuwanie wyrobów zawierających azbest

Wyroby zawierające azbest mogą być bezpiecznie usuwane i eliminowane z terenu Gminy Słupno przez przedsiębiorstwa, zgodnie z obowiązującymi przepisami w tym zakresie.

Aktualny wykaz przedsiębiorców, którzy uzyskali decyzję marszałka województwa mazowieckiego w zakresie demontażu wyrobów zawierających azbest jest dostępny w Urzędzie Marszałkowskim Województwa Mazowieckiego.

5.4. Unieszkodliwianie odpadów azbestowych

Najczęściej stosowaną metodą unieszkodliwiania odpadów zawierających azbest jest ich składowanie. W województwie mazowieckim funkcjonuje jedno ogólnodostępne składowisko, przyjmujące odpady zawierające azbest: Składowisko w Rachocinie¹⁵. Jest to najbliższe położone składowisko.

Według dostępnych danych¹⁶ wolna pojemność składowiska w Rachocinie wynosi 44.100 m³. Na składowisku przyjmowane są jedynie materiały budowlane zawierające azbest (17 06 05*). Cena przyjmowanych na składowisku odpadów wynosi 360 zł/Mg netto. Składowisko to położone jest w odległości ok. 54 kilometrów od Gminy Słupno.

Ze względu na dostępność i odległość składowisko to jest najbardziej dogodnym miejscem unieszkodliwiania odpadów niebezpiecznych zawierających azbest i powstałych

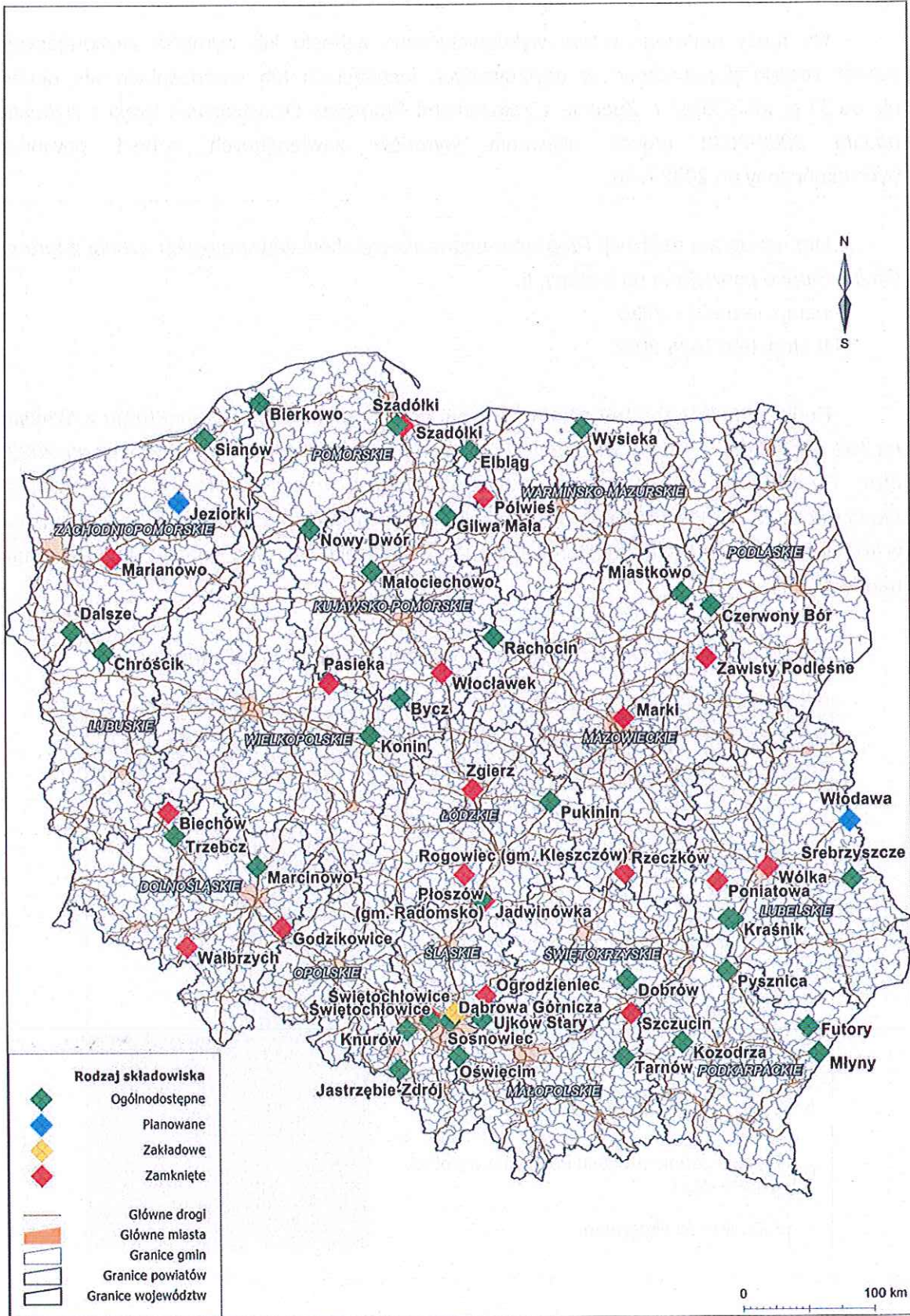
¹⁵ www.bazaazbestowa.gov.pl

¹⁶ Tamże

w wyniku realizacji *Programu usuwania wyrobów zawierających azbest z terenu Gminy Słupno*.

Przestrzenne rozmieszczenie składowisk przyjmujących odpady zawierające azbest w Polsce zostało zamieszczone na mapie nr 3.

Mapa nr 3 Rozmieszczenie składowisk przyjmujących odpady azbestowe w Polsce



6. Harmonogram realizacji Programu

Na mocy polskiego prawa wykorzystywanie azbestu lub wyrobów zawierających azbest zostało dopuszczone w użytkowanych instalacjach lub urządzeniach nie dłużej niż do 31 grudnia 2032 r. Zgodnie z założeniami Programu Oczyszczania Kraju z Azbestu na lata 2009-2032 proces usuwania wyrobów zawierających azbest powinien być zakończony do 2032 roku.

Harmonogram realizacji Programu usuwania wyrobów zawierających azbest z terenu Gminy Słupno podzielono na 2 etapy, tj.:

I etap: lata 2017-2023,

II etap: lata 2024-2032.

Podział ten jest zbieżny z harmonogramem Programu Oczyszczania Kraju z Azbestu na lata 2009-2032, Planem gospodarki odpadami dla województwa mazowieckiego 2022, oraz Programem usuwania wyrobów zawierających azbest z terenu województwa mazowieckiego. Zdecydowano o przyjęciu analogicznych etapów realizacji zadania w kontekście możliwości monitorowania jego realizacji w porównaniu z programami nadrzędnymi.

Tabela nr 8 Harmonogram realizacji Programu w podziale na 2 etapy

Lp.	Zadania	Etap I	Etap II
		2017-2023	2024-2032
Zadania organizacyjne			
1	Przeprowadzenie inwentaryzacji wyrobów zawierających azbest		
2	Opracowanie Programu usuwania wyrobów zawierających azbest z terenu Gminy Słupno		
3	Implementacja danych do bazy azbestowej (www.bazaazbestowa.gov.pl)		
4	Stała aktualizacja bazy danych *		
5	Zapewnienie środków finansowych na realizację Programu		
6	Monitorowanie procesu usuwania wyrobów azbestowych		
7	Aktualizacja Programu		

Lp.	Zadania	Etap I	Etap II
		2017-2023	2024-2032
Zadania informacyjne			
8	Akcje informacyjne wśród mieszkańców dotyczące obowiązków związanych z koniecznością usunięcia wyrobów azbestowych, sposobów i terminów inwentaryzacji wyrobów zawierających azbest oraz procedur związanych z postępowaniem z azbestem prowadzone poprzez ulotki, broszury, media lokalne (gazety, radio, internet, billboardy i plakaty na terenie Gminy Słupno).		
Zadania edukacyjne			
9	Akcje edukacyjne prowadzone wśród mieszkańców powinny zostać oparte na edukacji dzieci i młodzieży szkolnej. Akcja edukacyjna powinna być połączona z informacyjną poprzez organizowanie, tzw. imprez ekologicznych, festynów, wystaw, konkursów czy też wycieczek ekologicznych.		
Zadania inwestycyjne			
10	Bezpieczne usunięcie wyrobów azbestowych wraz z wymianą pokryć dachowych i elewacji.	50%	50%

* W przypadku braku informacji od właścicieli obiektów budowlanych, w których są wykorzystywane wyroby azbestowe, konieczna wydaje się aktualizacja inwentaryzacji w terenie, ponieważ 100% wyrobów wymaga oceny stanu technicznego w ciągu 5 lat.

Inwentaryzacja (zadanie nr 1), Program usuwania wyrobów zawierających azbest z terenu Gminy Słupno (zadanie nr 2) oraz opracowanie bazy danych wyrobów zawierających azbest i jej wprowadzenie do bazy azbestowej (www.bazaazbestowa.gov.pl) (zadanie nr 3) zostały wykonane w 2017 r., co umożliwiło rozpoczęcie procesu monitorowania procesu usuwania wyrobów azbestowych (zadanie nr 6).

7. Koszty realizacji Programu

Całkowite koszty realizacji Programu usuwania wyrobów zawierających azbest z terenu Gminy Słupno obejmują nakłady poniesione na:

1. akcje informacyjno-edukacyjne,
2. koszty aktualizacji Programu,
3. koszty usunięcia płyt azbestowo-cementowych z pokryć dachowych i elewacji,
4. koszty wykonania nowych pokryć dachowych i elewacji.

Koszty te będą ponoszone przez osoby fizyczne, przedsiębiorców, osoby prawne oraz Gminę Słupno w odniesieniu do własnych obiektów.

7.1. Akcje informacyjno-edukacyjne

Zadania organizacyjne, polegające na stałej aktualizacji bazy danych, informowaniu mieszkańców i przedsiębiorców o ich obowiązkach, szkodliwości azbestu oraz możliwościach pozyskania dofinansowania na bezpieczne usuwanie wyrobów zawierających azbest, a także monitorowanie procesu usuwania wyrobów azbestowych będą wykonane przez pracowników Urzędu Gminy Słupno.

7.2. Aktualizacja Programu

Założono, że w trakcie realizacji Programu wykonane zostaną po dwie aktualizacje w I i II etapie realizacji Programu, ponieważ wszystkim zinwentaryzowanym wyrobom zawierającym azbest został przypisany III stopień pilności usunięcia, czyli wymagana jest ponowna ocena stanu technicznego w ciągu 5 lat.

7.3. Koszty usunięcia i wymiany płyt azbestowo-cementowych z pokryć dachowych obiektów budowlanych

Do oszacowania kosztów usunięcia płyt azbestowo-cementowych z terenu Gminy Słupno przyjęto, że powierzchnia zinwentaryzowanych wyrobów zawierających azbest stanowiących pokrycia dachowe obiektów wynosi 239.720 m².

Założono, że średni koszt demontażu wyrobów azbestowych wynosi 10 zł za 1 m², natomiast koszt transportu i unieszkodliwienia odpadów zawierających azbest na składowisku wynosi 385 zł brutto za 1 Mg. Został on wyliczony na podstawie informacji o kosztach usuwania i unieszkodliwiania azbestu proponowanych przez firmy prowadzące działalność w zakresie usuwania i unieszkodliwiania azbestu na terenie województwa mazowieckiego.

Jako średni koszt zakupu i montażu nowego pokrycia dachowego przyjęto 50 zł brutto za 1 m² nowego pokrycia wykonanego z blachodachówki. Dane te zostały pozyskane od producentów i firm dekarских. W przypadku wykorzystania innych materiałów szacowane koszty mogą ulec zmianie.

Tabela nr 9 *Nakłady finansowe na usunięcie płyt azbestowo-cementowych stanowiących pokrycia dachowe obiektów budowlanych (w zł)*

Lp.	tytuł	I etap 2017-2023	II etap 2024-2032	Razem
1	demontaż wyrobów zawierających azbest	1 198 600	1 198 600	2 397 200
2	transport i unieszkodliwienie wyrobów zawierających azbest	507 623	507 623	1 015 246
3	zakup i montaż nowego pokrycia dachowego	5 993 000	5 993 000	11 986 000
Razem		7 699 223	7 699 223	15 398 446

Oszacowane koszty usunięcia wyrobów azbestowych z pokryć dachowych obiektów budowlanych wynoszą ponad 15 mln zł, w tym ponad 2 mln zł za demontaż wyrobów azbestowych i ok. 1 mln zł za transport i unieszkodliwienie odpadów azbestowych na uprawnionym składowisku.

7.4. Koszty transportu i unieszkodliwienia wyrobów azbestowych składowanych na posesjach

Do oszacowania kosztów transportu i unieszkodliwienia wyrobów azbestowo-cementowych na uprawnionym składowisku przyjęto, że ilość zinwentaryzowanych składowanych wyrobów zawierających azbest wynosi 1.855 m², co po przeliczeniu daje ok. 20 Mg. Założono, że średni koszt transportu i unieszkodliwienia odpadów zawierających azbest na składowisku wynosi 385 zł brutto za 1 Mg. Przyjęto, iż wszystkie odpady azbestowe zostaną usunięte w I etapie realizacji *Programu*, a oszacowany koszt ich transportu i unieszkodliwienia wynosi 7.856 zł (według cen z 2017 r.).

7.5. Całkowite koszty realizacji *Programu*

Całkowite koszty realizacji *Programu* w latach 2017-2032 obejmują nakłady finansowe na akcje informacyjno-edukacyjne, aktualizację *Programu*, usunięcie i wymianę pokryć dachowych oraz termomodernizację budynków.

Tabela nr 10 Szacunkowe całkowite koszty realizacji Programu (w zł)

Lp.	Tytuł	Etap I	Etap II	Razem
1	akcje informacyjno-edukacyjne dla mieszkańców Gminy Słupno	10 000	10 000	20 000
2	aktualizacja Programu	10 000	10 000	20 000
3	wymiana pokryć dachowych	7 699 223	7 699 223	15 398 446
4	termomodernizacja budynków	0	0	0
5	transport i unieszkodliwienie wyrobów azbestowych składowanych na posesjach	7 856	0	7 856
Razem		7 727 079	7 719 223	15 446 302

Prognozowane całkowite koszty realizacji Programu w latach 2017-2032 wynoszą 15 446.302 zł, z czego ponad 99% stanowią koszty wymiany pokryć dachowych.

8. Źródła finansowania realizacji Programu

W wyniku analizy dostępnych instrumentów finansowania ochrony środowiska wybrano te, które mogą zostać wykorzystane w celu dofinansowania realizacji Programu usuwania wyrobów zawierających azbest z terenu Gminy Słupno oraz opracowano prognozowaną strukturę finansowania realizacji Programu.

Możliwymi źródłami finansowania realizacji Programu są środki własne Gminy Słupno, środki z Wojewódzkiego Funduszu Ochrony Środowiska i Gospodarki Wodnej w Warszawie, kredyty preferencyjne z Banku Gospodarki Żywnościowej.

8.1. Wojewódzki Fundusz Ochrony Środowiska i Gospodarki Wodnej w Warszawie

Wojewódzki Fundusz Ochrony Środowiska i Gospodarki Wodnej w Warszawie
Wydział Zamiejscowy w Płocku
ul. Małachowskiego 8, 09-402 Płock
tel. 24 231 33 80, fax 24 231 33 85
e-mail: poczta@wfosigw.pl
www.wfosigw.pl

Na liście przedsięwzięć priorytetowych planowanych do dofinansowania ze środków WFOŚiGW w Warszawie na 2017 r. w ramach programu *Ochrona Ziemi* przedmiotem dofinansowania jest usuwanie i unieszkodliwianie azbestu na terenie województwa mazowieckiego.

Program priorytetowy „Usuwanie i unieszkodliwianie azbestu na terenie województwa mazowieckiego” adresowany jest do jednostek samorządu terytorialnego, ich związków oraz ich jednostek podległych, pozostałych osób prawnych i osób fizycznych prowadzących działalność gospodarczą. Osoby prawne oraz osoby fizyczne prowadzące działalność gospodarczą mogą składać wnioski indywidualne o przyznanie dofinansowania, zaś osoby fizyczne (w tym wspólnoty mieszkaniowe) nie prowadzące działalności gospodarczej powinny składać wnioski o dofinansowanie za pośrednictwem gminy. Dopuszczono również możliwość złożenia przez gminę jednego wniosku obejmującego zarówno obiekty stanowiące własność osób fizycznych, jak i obiekty będące własnością gminy.

Zadania polegające na usuwaniu i unieszkodliwianiu azbestu dofinansowywane są dla jednostek samorządu terytorialnego w formie dotacji w wysokości do 85% kosztów kwalifikowanych, natomiast w formie pożyczki w wysokości do 100% kosztów kwalifikowanych. Warunkiem przyznania dofinansowania jest aby koszty jednostkowe w roku 2017 nie mogły przekroczyć 900 zł/Mg (lub 12 zł/m²) demontowanych wyrobów azbestowych wraz z ich utylizacją, a także 600 zł/Mg (lub 8 zł/m²) utylizowanych odpadów azbestowych (bez ich demontażu). W przypadku wyczerpania się środków dotacyjnych istnieje możliwość

udzielenia dofinansowania wyłącznie w formie pożyczki do 100% kosztów kwalifikowanych.

Do kosztów kwalifikowanych zalicza się demontaż płyt azbestowych i ich zbiórkę, załadunek oraz transport odpadów niebezpiecznych z miejsca rozbiórki do miejsca unieszkodliwienia oraz unieszkodliwienie odpadów niebezpiecznych. Nie stanowią kosztów kwalifikowanych koszty nowych pokryć dachowych oraz koszty demontażu starej konstrukcji dachu.

Dofinansowaniem mogą być objęte obiekty, dla których właściciel, zarządca lub użytkownik sporządził i złożył marszałkowi lub odpowiednio wójtowi, burmistrzowi lub prezydentowi miasta *Informację o wyrobach zawierających azbest i miejscu ich wykorzystania*. Wykonawca powinien zostać wybrany zgodnie z przepisami ustawy z dnia 29 stycznia 2004 roku Prawo zamówień publicznych. Ponadto Wnioskodawca ubiegający się o dofinansowanie zobowiązany jest do uzyskania od właściwych organów administracji architektoniczno-budowlanej prawomocne decyzje administracyjne związane z zakresem wykonywanych prac, a firma realizująca zadanie zobowiązana jest do posiadania stosownych zezwoleń na transport i unieszkodliwianie wyrobów azbestowych.

Warunkiem niezbędnym do uzyskania dofinansowania przez jednostki samorządu terytorialnego jest przedłożenie „Programu usuwania azbestu i wyrobów zawierających azbest” zatwierdzonego przez JST.¹⁷

8.2. Instrumenty oferowane przez BOŚ we współpracy z Wojewódzkim Funduszem Ochrony Środowiska i Gospodarki Wodnej w Warszawie¹⁸

1 Oddział BOŚ w Warszawie
00-950 Warszawa, al. Jana Pawła II 12
tel. 22 850 87 18, faks 22 850 88 98

Obecnie, zgodnie z informacją zamieszczoną na stronie internetowej BOŚ z uwagi na fakt, iż oferta kredytowa jest zróżnicowana w zależności od województwa, w którym realizowana jest inwestycja, informacje o kredytach preferencyjnych udzielanych we współpracy z WFOŚiGW udzielane są bezpośrednio w placówkach banku i u Głównych Ekologów ds. Klientów Detalicznych oraz Głównych Ekologów ds. Klientów Korporacyjnych.

Osobą do kontaktu ds. klientów indywidualnych dla województwa mazowieckiego jest:

Iwona Kurek
kom. 515-111-302, iwona.kurek@bosbank.pl
Centrala
00-832 Warszawa
ul. Żelazna 32

¹⁷ Na podstawie informacji Wojewódzkiego Funduszu Ochrony Środowiska i Gospodarki Wodnej w Warszawie

¹⁸ Na podstawie oferty BOŚ Bank S.A.

Osobą do kontaktu ds. klientów korporacyjnych dla województwa mazowieckiego jest:
Marta Martynkiewicz
Kom. 515-111-659, marta.martynkiewicz@bosbank.pl
Centrum Korporacyjne w Warszawie
00-950 Warszawa
al. Jana Pawła II 12

8.3. Bank BGŻ BNP Paribas S.A.

Bank BGŻ BNP Paribas S.A.
ul. Kasprzaka 10/16, 01-211 Warszawa
tel. 22 860 40 00, fax 22 566 90 00
http://www.bgzbnpparibas.pl

Bank BGŻ BNP Paribas S.A. współpracuje z Agencją Restrukturyzacji i Modernizacji Rolnictwa w zakresie udzielania kredytów preferencyjnych. Podstawą do udzielania przez ARiMR pomocy ze środków krajowych, w tym dopłat do oprocentowania kredytów, jest rozporządzenie Rady Ministrów z dnia 22 stycznia 2009 r. w sprawie realizacji niektórych zadań ARiMR (Dz.U. Nr 22, poz. 121. z późn. zm.).

Podmiotami uprawnionymi do ubiegania się o kredyt preferencyjny są:

- 1) osoby fizyczne, posiadające pełną zdolność do czynności prawnych, z wyłączeniem emerytów i rencistów,
- 2) osoby prawne,
- 3) Jednostki organizacyjne nieposiadające osobowości prawnej prowadzące lub zamierzające prowadzić działalność rolniczą lub rybacką.

Przedmiotem kredytowania w ramach linii o symbolu **RR** zgodnie z *Warunkami i zasadami udzielania kredytów na realizację inwestycji w rolnictwie, rybactwie śródlądowym i przetwórstwie produktów rolnych, ryb, skorupiaków i mięczaków* m.in. budowa, przebudowa lub remont obiektów służących do prowadzenia działalności rolniczej w gospodarstwach rolnych lub działach specjalnych produkcji rolnej.

Warunki kredytowania są następujące:

- 1) oprocentowanie: zmienne, ustalane w oparciu o aktualną stopę redyskonta, nie mniej niż 3%,
- 2) kwota kredytu: nie może przekroczyć:
 - a) 80% wartości nakładów inwestycyjnych na gospodarstwo rolne i wynosić więcej niż 5.000.000 zł,
 - b) 70% wartości nakładów inwestycyjnych na działły specjalne produkcji rolnej i wynosić więcej 8.000.000 zł,

- c) łączna kwota kredytów udzielonych jednemu podmiotowi na realizację równocześnie kilku inwestycji wymienionych w pkt a) i b) nie może przekroczyć 40% wysokości udzielonego kredytu.,
- 3) okres kredytowania: do 15 lat,
- 4) okres karencji: do 2 lat.

8.4. Struktura finansowania realizacji *Programu*

Do opracowania prognozowanej struktury finansowania *Programu* przyjęto następujące założenia:

1. Z budżetu Gminy Słupno finansowane będą akcje informacyjno-edukacyjne oraz aktualizacja bazy danych o wyrobach azbestowych.
2. Środki przewidziane w budżecie gminy w każdym roku realizacji *Programu* będą wynosiły ok. 2 tys. zł (poza usuwaniem wyrobów azbestowych z obiektów, będących własnością Gminy Słupno).
3. Około 50% płyt azbestowo-cementowych przewidzianych do usunięcia w danym roku zostanie usunięta i unieszkodliwiona przez właścicieli obiektów z wykorzystaniem dofinansowania z Wojewódzkiego Funduszu Ochrony Środowiska i Gospodarki Wodnej w Warszawie.
4. Około 5% płyt azbestowo-cementowych przewidzianych do usunięcia w danym roku zostanie usunięta i unieszkodliwiona przez właścicieli obiektów z wykorzystaniem preferencyjnego dofinansowania z Banku Gospodarki Żywnościowej BNP Paribas S.A. i Banku Ochrony Środowiska.
5. Wyroby azbestowe z obiektów, będących własnością Gminy Słupno, zostaną usunięte w I etapie realizacji *Programu*.
6. Wojewódzki Fundusz Ochrony Środowiska i Gospodarki Wodnej w Warszawie i Narodowy Fundusz Ochrony Środowiska w kolejnych latach będą oferowały dofinansowanie zadań, polegających na bezpiecznym usuwaniu azbestu.
7. Oferty Banku Gospodarki Żywnościowej w BNP Paribas S.A. i Banku Ochrony Środowiska w kolejnych latach będą obejmowały kredyty, z których można sfinansować zakup i montaż nowego pokrycia dachowego i wykonania termomodernizacji budynków.

Tabela nr 11 Prognozowana struktura finansowania realizacji Programu (w zł)

Lp.	Potencjalne źródło finansowania	2017-2023	2024-2032	Razem
1	Budżet Gminy Słupno	20 000	20 000	40 000
2	Środki Wojewódzkiego Funduszu Ochrony Środowiska i Gospodarki Wodnej w Warszawie i Narodowego Funduszu Ochrony Środowiska	853 112	853 112	1 706 224
3	Kredyty w Bank BGŻ BNP Paribas S.A. i BOŚ	384 961	384 961	769 922
4	Środki własne właścicieli obiektów	6 469 006	6 461 150	12 930 156
	- w tym dla obiektów, będących własnością Gminy Słupno	4 153	4 153	8 306
Razem		7 727 079	7 719 223	15 446 302

9. Monitoring procesu realizacji Programu

Monitoring realizacji zadań Programu obejmuje gromadzenie i przetwarzanie informacji o usuwaniu wyrobów zawierających azbest, a w szczególności:

1. wyników przeprowadzonych inwentaryzacji wyrobów azbestowych, ich stanu technicznego i lokalizacji na terenie Gminy Słupno,
2. ilości usuniętych wyrobów i wytworzonych odpadów zawierających azbest.

Monitoring Programu prowadzony będzie z wykorzystaniem bazy danych.

Monitoring realizacji Programu pozwoli na bieżącą analizę oraz kontrolę zgodności założonego harmonogramu wykonania zadań z faktycznymi działaniami podejmowanymi przez właścicieli poszczególnych obiektów. Każda zmiana w zakresie liczby budynków pokrytych płytami azbestowo-cementowymi, ilości czy też stanu wyrobów zawierających azbest zgłoszona przez właściciela budynku czy wykorzystującego wyroby azbestowe, zostanie naniesiona w bazie danych prowadzonej w Urzędzie Gminy Słupno, co umożliwi bieżącą aktualizację bazy.

W celu efektywnego monitorowania przyjęto wskaźniki, służące ocenie wdrażania Programu usuwania wyrobów zawierających azbest z terenu Gminy Słupno.

Tabela nr 12 Wskaźniki oceny wdrażania Programu

Lp.	Wskaźniki oceny	Jednostka
1	Masa wyrobów zawierających azbest na 1 km ² powierzchni gminy	Mg/km ²
2	Masa unieszkodliwionych odpadów niebezpiecznych zawierających azbest	Mg/rok
3	Liczba „dzikich wysypisk” z odpadami azbestowymi	szt.

Na podstawie bazy danych o lokalizacji i powierzchni pokryć dachowych i elewacji wykonanych z płyt azbestowo-cementowych oraz proponowanych powyżej wskaźników oceny wdrażania Programu, możliwe będzie monitorowanie Programu usuwania wyrobów zawierających azbest z terenu Gminy Słupno, jak również realizacja zadań określonych w Programie Oczyszczania Kraju z Azbestu na lata 2009-2032.

Dla aktualnego stanu użytkowania wyrobów zawierających azbest, stanowiącego podstawę do opracowania niniejszego Programu, wartości wskaźników monitorowania przedstawiają się następująco:

1. wskaźnik masy wyrobów zawierających azbest na 1 km² powierzchni Gminy Słupno powinien ulegać zmniejszeniu w każdym roku realizacji Programu, począwszy

od wartości bazowej wynoszącej 35 Mg/km² w 2017 r.

2. wskaźnik masy unieszkodliwionych odpadów niebezpiecznych zawierających azbest w [Mg/rok] w każdym roku realizacji poszczególnych etapów *Programu* powinien wynosić odpowiednio ok. 166 Mg/rok.
3. wskaźnik liczby „dzikich wysypisk” z odpadami azbestowymi na terenie Gminy Słupno w roku bazowym wynosi 0. Jest to szczególnie wrażliwy wskaźnik w monitorowaniu bezpiecznego usuwania wyrobów zawierających azbest. Należy zwrócić szczególną uwagę, m.in. poprzez działania informacyjno-edukacyjne, aby wyroby azbestowe po zdemontowaniu trafiły na składowisko, przyjmujące odpady azbestowe.

10. Podsumowanie

Głównym celem opracowania *Programu usuwania wyrobów zawierających azbest z terenu Gminy Słupno* jest zaplanowanie usunięcia wyrobów azbestowych z terenu gminy i ich bezpieczne unieszkodliwienie do końca 2032 r.

Wykorzystując wyniki spisu z natury oraz dostępne źródła danych stwierdzono, iż:

1. Na terenie wszystkich miejscowości Gminy Słupno znajduje się 1.519 obiektów budowlanych, których pokrycia dachowe zostały wykonane z użyciem wyrobów zawierających azbest.
2. Powierzchnia dachów, o których mowa w punkcie 1, wynosi 239.720 m² (2.637 Mg) i są to płyty azbestowo-cementowe płaskie i faliste.
3. Stan techniczny 100% wyrobów, o których mowa w punktach 1 i 2, jest dobry.
4. Zinventaryzowano 1.855 m² (20 Mg) wyrobów zawierających azbest i składowanych na posesjach.
5. Na terenie Gminy Słupno nie ma obiektów pokrytych płytami elewacyjnymi azbestowo-cementowymi.
6. Na terenie Gminy Słupno nie ma rur azbestowo-cementowych.
7. Na terenie Gminy Słupno nie ma dróg utwardzonych odpadami zawierającymi azbest.

Łącznie zostało zinventaryzowanych **241.575 m² (2.657 Mg)** wyrobów zawierających azbest.

Proces usuwania wyrobów zawierających azbest powinien być zakończony do końca 2032 r. Przyjęto harmonogram zgodny z *Programem Oczyszczania Kraju z Azbestu na lata 2009-2032*, *Planem gospodarki odpadami dla województwa mazowieckiego 2022* oraz *Programem usuwania wyrobów zawierających azbest z terenu województwa mazowieckiego* w podziale na zadania organizacyjne, edukacyjne, informacyjne i inwestycyjne.

Na podstawie wyników inwentaryzacji wyrobów zawierających azbest stanowiących pokrycia dachowe obiektów budowlanych oraz elementy konstrukcyjne budynków przyjęto, iż w każdym roku realizacji *Programu* powinno być usuwane i unieszkodliwiane ok. 166 Mg odpadów z wyrobów zawierających azbest.

Za usunięcie wyrobów azbestowych odpowiedzialni są właściciele i użytkownicy obiektów, w których wykorzystywane są wyroby azbestowe. Mogą oni uzyskać dofinansowanie do usuwania wyrobów azbestowych, ale brak jest mechanizmów dofinansowania usuwania azbestu dla indywidualnych gospodarstw domowych w zakresie zakupu i montażu nowego pokrycia dachowego. Są to znaczące koszty, które w głównej

mierze będą ponoszone przez osoby prywatne, co w znacznym stopniu może ograniczyć tempo realizacji *Programu*.

Odpady azbestowe z terenu Gminy Słupno mogą być przyjmowane na składowisku w Rachocinie, a także na pozostałych ogólnodostępnych składowiskach w Polsce.

Oszacowane koszty usunięcia wyrobów zawierających azbest (łącznie z zakupem i montażem nowych pokryć dachowych) wynoszą ponad 15 mln zł. Koszty wymiany pokryć dachowych będą ponoszone przez właścicieli obiektów. Należy podkreślić, iż koszty usunięcia azbestu oraz zakupu i montażu nowych pokryć dachowych budynków mieszkalnych stanowią ponad 99% kosztów realizacji *Programu*. Możliwe jest również wykorzystanie źródeł zewnętrznych finansowania części działań, polegających na bezpiecznym usuwaniu wyrobów azbestowych, tj. funduszy własnych Gminy Słupno, środków z Wojewódzkiego Funduszu Ochrony Środowiska i Gospodarki Wodnej w Warszawie, kredytów preferencyjnych z Banku BGŻ BNP Paribas S.A.

Wskazane jest podjęcie działań, mających na celu podniesienie świadomości ekologicznej mieszkańców w zakresie bezpiecznego użytkowania i usuwania wyrobów azbestowych, zwłaszcza w trakcie akcji informacyjnych i edukacyjnych. Ważne jest dokonanie wyboru grupy docelowej ww. akcji.

Monitoring *Programu* powinien być prowadzony z wykorzystaniem dostępnych i nowych danych, zgodnie z przyjętymi wskaźnikami dla oceny wdrażania *Programu*.

11. Wykorzystane akty prawne i materiały

Akty prawne

1. Ustawa z dnia 19 czerwca 1997 r. o zakazie stosowania wyrobów zawierających azbest, Dz. U. z 2004 r. Nr 3, poz. 20 z późn. zm.,
2. Ustawa z dnia 14 grudnia 2012 r. o odpadach, Dz. U. z 2013 r., poz. 21 z późn. zm.,
3. Ustawa z dnia 27 kwietnia 2001 r. Prawo ochrony środowiska, Dz. U. z 2016 r. poz. 672,
4. Ustawa z dnia 19 sierpnia 2011 r. o przewozie towarów niebezpiecznych, Dz. U. Nr 227, poz. 1367 z późn. zm.,
5. Rozporządzenie Ministra Gospodarki i Pracy z dnia 14 października 2005 r. w sprawie zasad bezpieczeństwa i higieny pracy przy zabezpieczaniu i usuwaniu wyrobów zawierających azbest oraz programu szkolenia w zakresie bezpiecznego użytkowania takich wyrobów, Dz. U. Nr 216, poz. 1824,
6. Rozporządzenie Ministra Gospodarki z dnia 5 sierpnia 2010 r. zmieniające rozporządzenie w sprawie sposobów i warunków bezpiecznego użytkowania i usuwania wyrobów zawierających azbest, Dz. U. Nr 162, poz. 1089,
7. Rozporządzenie Ministra Pracy i Polityki Społecznej z dnia 6 czerwca 2014 r. w sprawie najwyższych dopuszczalnych stężeń i natężeń czynników szkodliwych dla zdrowia w środowisku pracy, Dz.U., poz. 817,
8. Rozporządzenie Ministra Gospodarki z dnia 13 grudnia 2010 r. w sprawie wymagań w zakresie wykorzystywania wyrobów zawierających azbest oraz wykorzystywania i oczyszczania instalacji lub urządzeń, w których były lub są wykorzystywane wyroby zawierające azbest, Dz. U. z 2011 r. Nr 8, poz.31,
9. Rozporządzenie Ministra Gospodarki, Pracy i Polityki Społecznej z dnia 2 kwietnia 2004 r. w sprawie sposobów i warunków bezpiecznego użytkowania i usuwania wyrobów zawierających azbest, Dz. U. nr 71, poz. 649,
10. Rozporządzenie Ministra Infrastruktury z dnia 12 kwietnia 2002 r. w sprawie warunków technicznych, jakim powinny odpowiadać budynki i ich usytuowanie, Dz. U. Nr 75, poz. 690, z późn. zm.,
11. Rozporządzenie Ministra Środowiska z dnia 12 grudnia 2014 r. w sprawie wzorów dokumentów stosowanych na potrzeby ewidencji odpadów, Dz. U. z 2014 r., poz. 1973,
12. Rozporządzenie Ministra Środowiska z dnia 30 kwietnia 2013 r. w sprawie składowisk odpadów, Dz. U., poz.523,
13. Rozporządzenie Ministra Środowiska z dnia 9 grudnia 2014 r. w sprawie katalogu odpadów, Dz. U. z 2014 r., poz. 1923,
14. Rozporządzenie Ministra Środowiska z dnia 20 grudnia 2012 r. zmieniające rozporządzenie w sprawie sposobu przedkładania marszałkowi województwa informacji o rodzaju, ilości i miejscach występowania substancji stwarzających szczególne zagrożenie dla środowiska, Dz. U. z 2013 r., poz. 24,
15. Rozporządzenie Ministra Środowiska z dnia 20 grudnia 2012 r. w sprawie sposobu prowadzenia przez marszałka województwa rejestru wyrobów zawierających azbest, Dz. U. z 2013 r., poz. 25,
16. Rozporządzenia Ministra Transportu, Budownictwa i Gospodarki Morskiej z dnia 15 lutego 2012 r. w sprawie świadectwa dopuszczenia pojazdu ADR, Dz. U. z 2015 r., poz. 320,
17. Obwieszczenie Ministra Infrastruktury i Rozwoju z dnia 18 grudnia 2013 r. w sprawie ogłoszenia jednolitego tekstu rozporządzenia Ministra Transportu, Budownictwa i Gospodarki Morskiej w sprawie egzaminów dla kierowców przewożących towary niebezpieczne, Dz. U. z 2014 r., poz. 304,
18. Oświadczenie Rządowe z dnia 26 marca 2015 r. w sprawie wejścia w życie zmian do załączników A i B do Umowy europejskiej dotyczącej międzynarodowego przewozu drogowego towarów niebezpiecznych (ADR), sporządzonej w Genewie dnia 30 września 1957 r. Dz. U. z 2015 r., poz. 882.

Materiały, opracowania i dokumenty

19. „Azbest. Ekspozycja zawodowa i środowiskowa.”, red. Neonila Szeszenia-Dąbrowska, Łódź 2004,
20. „Bezpieczne postępowania z azbestem i materiałami zawierającymi azbest”, red. Jerzy Dyczek, Materiały specjalistycznego kursu szkoleniowego, AGH, Kraków, 26-27.06.2003,
21. „Zbiór przepisów i procedur dotyczących bezpiecznego postępowania z wyrobami zawierającymi azbest”, Ministerstwo Gospodarki, Warszawa 2001,
22. Bank Danych Lokalnych, www.stat.gov.pl,
23. Baza azbestowa, www.bazaazbestowa.gov.pl,
24. Gminny plan usuwania wyrobów zawierających azbest – wzór, Ministerstwo Gospodarki, Warszawa, 2007,
25. Plan gospodarki odpadami dla województwa mazowieckiego 2022,
26. Program usuwania wyrobów zawierających azbest z terenu województwa mazowieckiego,
27. Program Oczyszczania Kraju z Azbestu na lata 2009-2032, Warszawa 2010,
28. Strona internetowa WFOŚiGW <http://www.wfosigw.pl/>
29. Strona internetowa BGŻ, www.bgz.bnpparibas.pl,
30. Strona internetowa BOŚ, www.bosbank.pl,

12. Spis tabel, wykresów, map i załączników

Spis tabel

Tabela nr 1 Płyty azbestowo-cementowe stanowiące pokrycia dachowe obiektów budowlanych	22
Tabela nr 2 Wyniki inwentaryzacji dachów z płyt azbestowo-cementowych w podziale na miejscowości Gminy Słupno	23
Tabela nr 3 Wyniki inwentaryzacji dachów i elewacji obiektów budowlanych według stopni pilności usunięcia wyrobów azbestowych z terenu Gminy Słupno	26
Tabela nr 4 Struktura własnościowa obiektów, w których są wykorzystywane wyroby azbestowe	27
Tabela nr 5 Funkcje budynków z pokryciem azbestowo-cementowym	29
Tabela nr 6 Odpady zawierające azbest zgromadzone na posesjach	31
Tabela nr 7 Podsumowanie wyników inwentaryzacji na terenie Gminy Słupno	31
Tabela nr 8 Harmonogram realizacji Programu w podziale na 2 etapy	37
Tabela nr 9 Nakłady finansowe na usunięcie płyt azbestowo-cementowych stanowiących pokrycia dachowe obiektów budowlanych (w zł)	40
Tabela nr 10 Szacunkowe całkowite koszty realizacji Programu (w zł)	41
Tabela nr 11 Prognozowana struktura finansowania realizacji Programu (w zł)	46
Tabela nr 12 Wskaźniki oceny wdrażania Programu	47

Spis wykresów

Wykres nr 1 Porównanie liczby obiektów budowlanych z wyrobami azbestowymi w poszczególnych miejscowościach Gminy Słupno	28
Wykres nr 2 Porównanie ilości wyrobów azbestowych w poszczególnych miejscowościach Gminy Słupno	29

Spis map

Mapa nr 1 Szczegółowa mapa rozmieszczenia wyrobów zawierających azbest na terenie Gminy Słupno	25
Mapa nr 2 Wyroby azbestowe w obrębach ewidencyjnych Gminy Słupno	30
Mapa nr 3 Rozmieszczenie składowisk przyjmujących odpady azbestowe w Polsce	36

Spis załączników

Załącznik 1. Wzór oznakowania instalacji lub urządzeń zawierających azbest, rur azbestowo-cementowych oraz dróg utwardzonych odpadami azbestowymi	54
Załącznik 2. Wzór informacji o wyrobach zawierających azbest	55
Załącznik 3. Wzór oceny stanu i możliwości bezpiecznego użytkowania wyrobów zawierających azbest	56
Załącznik 4. Wzór informacji o rodzaju, ilości i miejscach występowania substancji stwarzających szczególne zagrożenie dla środowiska	58
Załącznik 5. Karta ewidencji odpadu	60
Załącznik 6. Karta przekazania odpadu	61
Załącznik 7. Szczegółowe zestawienie wyników inwentaryzacji	62

Załącznik 1. Wzór oznakowania instalacji lub urządzeń zawierających azbest, rur azbestowo-cementowych oraz dróg utwardzonych odpadami azbestowymi

Pomieszczenie zawiera azbest*



* Tylko w przypadku oznakowania pomieszczenia w związku z brakiem możliwości trwałego umieszczenia oznakowania na instalacji lub urządzeniu zawierającym azbest.

Wszystkie instalacje lub urządzenia zawierające azbest oraz rury azbestowo-cementowe powinny być oznakowane w następujący sposób:

- 1) oznakowanie zgodne z podanym wzorem powinno mieć wymiary: co najmniej 5 cm wysokości (H) i 1/2H szerokości;
- 2) oznakowanie powinno składać się z:
 - a) części górnej (h = 40 % H) zawierającej literę "a" w białym kolorze na czarnym tle,
 - b) części dolnej (60 % H) zawierającej standardowy napis w białym lub czarnym kolorze na czerwonym tle; napis powinien być wyraźnie czytelny;
- 3) jeżeli wyrób zawiera krokidolit, standardowo stosowany zwrot "zawiera azbest" powinien być zastąpiony zwrotem "zawiera krokidolit/azbest niebieski".

Wzór oznakowania dróg utwardzonych odpadami zawierającymi azbest przed wejściem w życie ustawy z dnia 19 czerwca 1997 r. o zakazie stosowania wyrobów zawierających azbest, ale niezabezpieczonych trwale przed emisją włókien azbestu



Wszystkie drogi utwardzone odpadami zawierającymi azbest przed wejściem w życie ustawy z dnia 19 czerwca 1997 r. o zakazie stosowania wyrobów zawierających azbest, ale niezabezpieczone trwale przed emisją włókien azbestu, powinny być oznakowane w następujący sposób:

- 1) oznakowanie zgodne z podanym wzorem powinno mieć wymiary: co najmniej 30 cm wysokości (H) i 1/2H szerokości;
- 2) oznakowanie powinno składać się z:
 - a) części górnej (h = 40 % H) zawierającej literę "a" w białym kolorze na czarnym tle,
 - b) części dolnej (60 % H) zawierającej standardowy napis w białym lub czarnym kolorze na czerwonym tle; napis powinien być wyraźnie czytelny.

Załącznik 2. Wzór informacji o wyrobach zawierających azbest

INFORMACJA O WYROBACH ZAWIERAJĄCYCH AZBEST¹⁾

1. Nazwa miejsca/urządzenia/instalacji, adres²⁾:
.....
.....
2. Wykorzystujący wyroby zawierające azbest – imię i nazwisko lub nazwa i adres:
.....
.....
3. Rodzaj zabudowy³⁾:
4. Numer działki ewidencyjnej⁴⁾:
5. Numer obrębu ewidencyjnego⁴⁾:
6. Nazwa, rodzaj wyrobu⁵⁾:
-
7. Ilość posiadanych wyrobów⁶⁾:
8. Stopień pilności⁷⁾:
9. Zaznaczenie miejsca występowania wyrobów⁸⁾:
a) nazwa i numer dokumentu:
- b) data ostatniej aktualizacji:
10. Przewidywany termin usunięcia wyrobów:
11. Ilość usuniętych wyrobów zawierających azbest przekazanych do unieszkodliwienia⁶⁾:

.....
(podpis)

data

- 1) Za wyrób zawierający azbest uznaje się każdy wyrób zawierający wagowo 0,1 % lub więcej azbestu.
- 2) Adres faktycznego miejsca występowania azbestu należy uzupełnić w następującym formacie: województwo, powiat, gmina, miejscowość, ulica, numer nieruchomości.
- 3) Należy podać rodzaj zabudowy: budynek mieszkalny, budynek gospodarczy, budynek przemysłowy, budynek mieszkalno-gospodarczy, inny.
- 4) Należy podać numer działki ewidencyjnej i numer obrębu ewidencyjnego faktycznego miejsca występowania azbestu.
- 5) Przy określaniu rodzaju wyrobu zawierającego azbest należy stosować następującą klasyfikację:
 - płyty azbestowo-cementowe płaskie stosowane w budownictwie,
 - płyty faliste azbestowo-cementowe stosowane w budownictwie,
 - rury i złącza azbestowo-cementowe,
 - rury i złącza azbestowo-cementowe pozostawione w ziemi,
 - izolacje natryskowe środkami zawierającymi w swoim składzie azbest,
 - wyroby cierne azbestowo-kauczukowe,
 - przędza specjalna, w tym włókna azbestowe obrobione,
 - szczeliwa azbestowe,
 - taśmy tkane i plecione, sznury i sznurki,
 - wyroby azbestowo-kauczukowe, z wyjątkiem wyrobów ciernych,
 - papier, tektura,
 - drogi zabezpieczone (drogi utwardzone odpadami zawierającymi azbest przed wejściem w życie ustawy z dnia 19 czerwca 1997 r. o zakazie stosowania wyrobów zawierających azbest, po trwałym zabezpieczeniu przed emisją włókien azbestu),
 - drogi utwardzone odpadami zawierającymi azbest przed wejściem w życie ustawy z dnia 19 czerwca 1997 r. o zakazie stosowania wyrobów zawierających azbest, ale niezabezpieczone trwale przed emisją włókien azbestu,
 - inne wyroby zawierające azbest, oddzielnie niewymienione, w tym papier i tektura; podać jakie.
- 6) Ilość wyrobów zawierających azbest należy podać w jednostkach właściwych dla danego wyrobu (kg, m², m³, m.b., km).
- 7) Według „Oceny stanu i możliwości bezpiecznego użytkowania wyrobów zawierających azbest” określonej w załączniku nr 1 do rozporządzenia Ministra Gospodarki, Pracy i Polityki Społecznej z dnia 2 kwietnia 2004 r. w sprawie sposobów i warunków bezpiecznego użytkowania i usuwania wyrobów zawierających azbest (Dz. U. Nr 71, poz. 649 oraz z 2010 r. Nr 162, poz. 1089).
- 8) Nie dotyczy osób fizycznych niebędących przedsiębiorcami. Należy podać nazwę i numer dokumentu oraz datę jego ostatniej aktualizacji, w którym zostały oznaczone miejsca występowania wyrobów zawierających azbest, w szczególności planu sytuacyjnego terenu instalacji lub urządzenia zawierającego azbest, dokumentacji technicznej.

Załącznik 3. Wzór oceny stanu i możliwości bezpiecznego użytkowania wyrobów zawierających azbest

**OCENA
stanu i możliwości bezpiecznego użytkowania wyrobów zawierających azbest**

Nazwa miejsca/obiektu/urządzenia budowlanego/instalacji przemysłowej:

Adres miejsca/obiektu/urządzenia budowlanego/instalacji przemysłowej:

Rodzaj zabudowy¹⁾:

Numer działki ewidencyjnej²⁾:

Numer obrębu ewidencyjnego²⁾:

Nazwa, rodzaj wyrobu³⁾:

Ilość wyrobów⁴⁾:

Data sporządzenia poprzedniej oceny⁵⁾:

Grupa/ nr	Rodzaj i stan wyrobu	Punkty	Ocena
I	Sposób zastosowania azbestu		
1	Powierzchnia pokryta masą natryskową z azbestem (torkret)	30	
2	Tynk zawierający azbest	30	
3	Lekkie płyty izolacyjne z azbestem (ciężar obj. < 1 000 kg/m ³)	25	
4	Pozostałe wyroby z azbestem (np. pokrycia dachowe, elewacyjne)	10	
II	Struktura powierzchni wyrobu z azbestem		
5	Duże uszkodzenia powierzchni, naruszona struktura włókien	60	
6	Niewielkie uszkodzenia powierzchni (rysy, odpryski, załamania), naruszona struktura włókien	30	
7	Ścisła struktura włókien przy braku warstwy zabezpieczającej lub jej dużych ubytkach	15	
8	Warstwa zabezpieczająca bez uszkodzeń	0	
III	Możliwość uszkodzenia powierzchni wyrobu z azbestem		
9	Wyrób jest przedmiotem jakichś prac	30	
10	Wyrób bezpośrednio dostępny (do wysokości 2 m)	15	
11	Wyrób narażony na uszkodzenia mechaniczne	10	
12	Wyrób narażony na wstrząsy i drgania lub czynniki atmosferyczne	10	
13	Wyrób nie jest narażony na wpływy zewnętrzne	0	
IV	Miejsce usytuowania wyrobu w stosunku do pomieszczeń użytkowych		
14	Bezpośrednio w pomieszczeniu	30	
15	Za zawieszonym, nieszczelnym sufitem lub innym pokryciem	25	
16	W systemie wywietrzania pomieszczenia (kanały wentylacyjne)	25	
17	Na zewnątrz obiektu (np. tynk)	20	
18	Elementy obiektu (np. osłony balkonowe, filarki międzyokienne)	10	
19	Za zawieszonym szczelnym sufitem lub innym pokryciem, ponad pyłoszczelną powierzchnią lub poza szczelnym kanałem wentylacyjnym	5	
20	Bez kontaktu z pomieszczeniem (np. na dachu odizolowanym od pomieszczeń mieszkalnych)	0	

V	Wykorzystanie miejsca/obiektu/urządzenia budowlanego/instalacji przemysłowej		
21	Regularne przez dzieci, młodzież lub sportowców	40	
22	Stale lub częste (np. zamieszkanie, miejsce pracy)	30	
23	Czasowe (np. domki rekreacyjne)	15	
24	Rzadkie (np. strychy, piwnice, komórki)	5	
25	Nieużytkowane (np. opuszczone zabudowania mieszkalne lub gospodarskie, wyłączone z użytkowania obiekty, urządzenia lub instalacje)	0	
SUMA PUNKTÓW OCENY			
STOPIEŃ PILNOŚCI			

UWAGA: W każdej z pięciu grup arkusza należy wskazać co najmniej jedną pozycję. Jeśli w grupie zostanie wskazana więcej niż jedna pozycja, sumując punkty z poszczególnych grup, należy uwzględnić tylko pozycję o najwyższej punktacji w danej grupie. Sumaryczna liczba punktów pozwala określić stopień pilności:

Stopień pilności I od 120 punktów

wymagane pilnie usunięcie (wymiana na wyrób bezazbestowy) lub zabezpieczenie

Stopień pilności II od 95 do 115 punktów

wymagana ponowna ocena w terminie do 1 roku

Stopień pilności III do 90 punktów

wymagana ponowna ocena w terminie do 5 lat

.....
Oceniający
(nazwisko i imię)

.....
Właściciel/Zarządca
(podpis)

.....
(miejscowość, data)

.....
(adres lub pieczęć z adresem)

Objaśnienia:

¹⁾ Należy podać rodzaj zabudowy: budynek mieszkalny, budynek gospodarczy, budynek przemysłowy, inny.

²⁾ Należy podać numer obrębu ewidencyjnego i numer działki ewidencyjnej faktycznego miejsca występowania azbestu.

³⁾ Przy określaniu rodzaju wyrobu zawierającego azbest należy stosować następującą klasyfikację:

- płyty azbestowo-cementowe płaskie stosowane w budownictwie,
- płyty faliste azbestowo-cementowe dla budownictwa,
- rury i złącza azbestowo-cementowe,
- izolacje natryskowe środkami zawierającymi w swoim składzie azbest,
- wyroby cierne azbestowo-kauczukowe,
- przędza specjalna, w tym włókna azbestowe obrobione,
- szczeliwa azbestowe,
- taśmy tkane i plecione, sznury i sznurki,
- wyroby azbestowo-kauczukowe, z wyjątkiem wyrobów ciernych,
- papier, tektura,
- inne wyroby zawierające azbest, oddzielnie niewymienione, w tym papier i tektura, podać jakie.

⁴⁾ Ilość wyrobów azbestowych podana w jednostkach masy (Mg) oraz w jednostkach właściwych dla danego wyrobu (m², m³, mb).

⁵⁾ Należy podać datę przeprowadzenia poprzedniej oceny; jeśli jest to pierwsza ocena, należy wpisać „pierwsza ocena”.

Załącznik 4. Wzór informacji o rodzaju, ilości i miejscach występowania substancji stwarzających szczególne zagrożenie dla środowiska

Gmina:
 Powiat:
 Województwo:

Informacje za okres:
 określające stan na dzień:

Dział 1. Informacje dotyczące azbestu

Lp.	Opis pola	Informacje
Informacje ogólne		
1	Rok, którego dotyczą informacje ¹⁾	
2	Identyfikator województwa ¹⁾	
3	Identyfikator powiatu ¹⁾	
4	Identyfikator gminy ¹⁾	
5	Rodzaj gminy ^{1), 2)}	
Informacje dotyczące wyrobu zawierającego azbest		
6	Miejscowość, w której wyrób jest zlokalizowany ¹⁾	
7	Ulica ¹⁾	
8	Numer domu	
9	Numer działki ewidencyjnej ³⁾	
10	Obręb ewidencyjny ^{1), 4)}	
11	Rodzaj zabudowy ⁵⁾	
12	Nazwa miejsca lub urządzenia lub instalacji	
13	Nazwa i rodzaj wyrobu ⁶⁾	
14	Przewidywany termin usunięcia wyrobu	
15	Ilość posiadanego wyrobu ⁷⁾	
16	Ilość odpadów zawierających azbest przekazanych do unieszkodliwienia ⁸⁾	
17	Stopień pilności ⁹⁾	
18	Nazwa i numer dokumentu, na którym jest oznaczone miejsce występowania wyrobu	
19	Data ostatniej aktualizacji dokumentu	
Informacje dotyczące wprowadzania i zmian informacji		
20	Data wprowadzenia informacji	
21	Data ostatniej zmiany informacji	
22	Imię i nazwisko osoby dokonującej wpisu do rejestru	

Objaśnienia:

- 1) Zgodne z krajowym rejestrem urzędowym podziału terytorialnego kraju, o którym mowa w ustawie z dnia 29 czerwca 1995 r. o statystyce publicznej (Dz. U. z 2012 r. poz. 591 oraz z 2013 r. poz. 2), zwanym dalej „rejestrem TERYT”.
- 2) Należy podać rodzaj gminy: miejska, wiejska, miejsko-wiejska, zgodnie z rejestrem TERYT.
- 3) Należy podać numer działki ewidencyjnej faktycznego miejsca występowania azbestu.
- 4) Należy podać numer obrębu ewidencyjnego faktycznego miejsca występowania azbestu.
- 5) Należy podać rodzaj zabudowy: budynek mieszkalny, budynek gospodarczy, budynek przemysłowy, budynek mieszkalno-gospodarczy, inny.
- 6) Przy określaniu rodzaju wyrobu zawierającego azbest należy stosować następującą klasyfikację:
 - płyty azbestowo-cementowe płaskie stosowane w budownictwie,
 - płyty azbestowo-cementowe faliste stosowane w budownictwie,
 - rury i złącza azbestowo-cementowe,
 - rury i złącza azbestowo-cementowe pozostawione w ziemi,
 - izolacje natryskowe wykonane środkami zawierającymi w swoim składzie azbest,
 - wyroby cierne azbestowo-kauczukowe,
 - przędza specjalna, w tym włókna azbestowe obrobione,
 - szczeliwa azbestowe,
 - taśmy tkane i plecione, sznury i sznurki,
 - wyroby azbestowo-kauczukowe, z wyjątkiem wyrobów ciernych,
 - papier, tektura,
 - drogi zabezpieczone (drogi utwardzone odpadami zawierającymi azbest przed dniem wejścia w życie ustawy z dnia 19 czerwca 1997 r. o zakazie stosowania wyrobów zawierających azbest (Dz. U. z 2004 r. Nr 3, poz. 20, z późn. zm.), po

- trwałym zabezpieczeniu przed emisją włókien azbestu),
 - drogi utwardzone odpadami zawierającymi azbest przed dniem wejścia w życie ustawy z dnia 19 czerwca 1997 r. o zakazie stosowania wyrobów zawierających azbest, które nie zostały zabezpieczone trwale przed emisją włókien azbestu,
 - inne wyroby zawierające azbest, oddzielnie niewymienione, w tym papier i tektura; podać jakie.
- 7) Ilość wyrobu należy podać w jednostce właściwej dla danego wyrobu (kg, m², m³, m, km).
- 8) Ilość odpadu należy podać w jednostce właściwej dla danego odpadu (kg).
- 9) Określony na podstawie oceny stanu i możliwości bezpiecznego użytkowania wyrobów zawierających azbest, o której mowa w § 4 ust. 2 rozporządzenia Ministra Gospodarki, Pracy i Polityki Społecznej z dnia 2 kwietnia 2004 r. w sprawie sposobów i warunków bezpiecznego użytkowania i usuwania wyrobów zawierających azbest (Dz. U. Nr 71, poz. 649, z późn. zm.).

Załącznik 5. Karta ewidencji odpadu

KARTA EWIDENCJI ODPADÓW ^(1) 2)										Nr karty		Rok kalendarzowy							
Kod odpadu ³⁾																			
Rodzaj odpadu ⁴⁾																			
Procentowa zawartość PCB w odpadzie ⁵⁾																			
Posiadacz odpadów ⁶⁾																			
Nr rejestrowy ⁷⁾			NIP ⁷⁾			REGON ⁷⁾													
Adres posiadacza odpadów ⁸⁾																			
Województwo		Gmina		Miejscowość		Telefon służbowy		E-mail											
Ulica		Nr domu		Nr lokalu		Kod pocztowy													
Miejsce prowadzenia działalności ⁹⁾																			
Województwo		Gmina		Miejscowość		Telefon służbowy		E-mail											
Ulica		Nr domu		Nr lokalu		Kod pocztowy													
Działalność w zakresie: ¹⁰⁾										W <input type="checkbox"/>		Zb <input type="checkbox"/>		Od <input type="checkbox"/>		Un <input type="checkbox"/>		Ok <input type="checkbox"/>	
Gospodarowanie odpadami																			
Miesiąc	Masa wytworzonych odpadów (Mg) ^{11) 12)}		Masa odebranych odpadów komunalnych (Mg) ^{13) 14)}	Masa odpadów wydobytych ze składowiska (Mg) ¹⁵⁾	Odpady przyjęte przez posiadacza odpadów		We własnym zakresie			Odpady przekazane		Imię i nazwisko osoby sporządzającej							
	w związku z eksploatacją instalacji	poza instalację			Masa (Mg) ¹⁶⁾	Nr karty przekazania odpadu ¹⁷⁾	Masa (Mg) ¹⁶⁾	R, D ¹⁶⁾	Sposób gospodarowania ¹⁶⁾	Masa (Mg) ¹⁶⁾	Nr karty przekazania odpadu ¹⁷⁾								

Objaśnienia:

- 1) Nie dotyczy komunalnych osadów ściekowych stosowanych w celach, o których mowa w art. 96 ust. 1 ustawy z dnia 14 grudnia 2012 r. o odpadach, prowadzącego zakład przetwarzania, o którym mowa w ustawie z dnia 29 lipca 2005 r. o zużytych sprzęcie elektrycznym i elektronicznym (Dz. U. z 2013 r. poz. 1155, z późn. zm.), w zakresie odpadów powstałych w wyniku demontażu zużytego sprzętu elektrycznego i elektronicznego oraz prowadzącego stację demontażu i prowadzącego punkt zbierania pojazdów, o których mowa w ustawie z dnia 20 stycznia 2005 r. o recyklingu pojazdów wycofanych z eksploatacji (Dz. U. z 2013 r. poz. 1162, z późn. zm.), w zakresie gospodarowania pojazdami wycofanymi z eksploatacji oraz sprzedawcy odpadów i pośrednika w obrocie odpadami. W przypadku odpadów komunalnych do wypełnienia karty ewidencji odpadów jest obowiązany podmiot, który uzyskał wpis do rejestru określonego w art. 9 b ustawy z dnia 13 września 1996 r. o utrzymaniu czystości i porządku w gminach.
- 2) W przypadku wytworzenia, zbierania, przetwarzania odpadów należy sporządzić osobną kartę ewidencji odpadów dla każdego miejsca prowadzenia działalności. W przypadku usług, o których mowa w art. 3 ust. 1 pkt 32 ustawy z dnia 14 grudnia 2012 r. o odpadach, kartę należy sporządzić dla danego rodzaju odpadu dla wszystkich świadczonych usług z terenu danego województwa. W przypadku odbierania odpadów komunalnych należy sporządzić osobno kartę dla każdej gminy, z terenu której odpady komunalne są odbierane.
- 3) Zgodnie z katalogiem odpadów określonym w przepisach wydanych na podstawie art. 4 ust. 3 ustawy z dnia 14 grudnia 2012 r. o odpadach.
- 4) Dotyczy działalności w zakresie unieszkodliwiania PCB.
- 5) Podać imię i nazwisko lub nazwę posiadacza odpadów. W przypadku odbierania odpadów komunalnych posiadaczem obowiązany do wypełnienia karty ewidencji odpadów jest podmiot, który uzyskał wpis do rejestru określonego w art. 9b ustawy z dnia 13 września 1996 r. o utrzymaniu czystości i porządku w gminach.
- 6) Podać numer rejestrowy, o którym mowa w art. 54 ust. 1 ustawy z dnia 14 grudnia 2012 r. o odpadach.
- 7) O ile posiada.
- 8) Podać adres zamieszkania lub siedziby posiadacza odpadów.
- 9) Podać adres miejsca prowadzenia działalności. W przypadku prowadzenia działalności w zakresie obiektów liniowych, o których mowa w art. 3 pkt 3a ustawy z dnia 7 lipca 1994 r. – Prawo budowlane, oraz w przypadku wykonywania usług, o których mowa w art. 3 ust. 1 pkt 32 ustawy z dnia 14 grudnia 2012 r. o odpadach, należy wpisać nazwę województwa i gminy, na terenie których są wytwarzane odpady w związku z prowadzeniem działalności w zakresie ww. obiektów liniowych lub świadczeniem ww. usług. W przypadku podmiotu, który uzyskał wpis do rejestru określonego w art. 9b ustawy z dnia 13 września 1996 r. o utrzymaniu czystości i porządku w gminach, należy podać nazwę województwa i gminy.
- 10) Zaznaczyć symbolem X właściwy kwadrat: W – wytworzenie odpadów, Zb – zbieranie odpadów, Od – odzysk, Un – unieszkodliwianie, Ok – odbieranie odpadów komunalnych.
- 11) Podać masę odpadów z dokładnością do trzeciego miejsca po przecinku dla odpadów niebezpiecznych oraz innych niż niebezpieczne. W przypadku gdy masa odpadów jest mniejsza niż 1 kg, należy podać masę w zaokrągleniu do 1 kg.
- 12) Nie dotyczy odpadów komunalnych.
- 13) Wypełnia podmiot, który uzyskał wpis do rejestru określonego w art. 9b ustawy z dnia 13 września 1996 r. o utrzymaniu czystości i porządku w gminach.
- 14) Podać numer karty przekazania odpadów, na podstawie której odpad został przyjęty. W przypadku przywozu odpadów na terytorium kraju należy wpisać – „Przywóz do RP”. W przypadku przyjmowania odpadów z innego miejsca prowadzenia działalności danego posiadacza odpadów, należy wskazać to miejsce, podając – nazwę województwa, nazwę miejscowości, ulicę, nr domu i lokalu. W przypadku przyjmowania odpadów od posiadacza zwolnionego z obowiązku prowadzenia ewidencji odpadów, należy wpisać – „Z”.
- 15) Symbole R określają procesy odzysku zgodnie z załącznikiem nr 1 do ustawy z dnia 14 grudnia 2012 r. o odpadach. Symbole D określają procesy unieszkodliwiania odpadów zgodnie z załącznikiem nr 2 do ustawy z dnia 14 grudnia 2012 r. o odpadach.
- 16) Wpisać „Rec” – w przypadku gdy odpady są poddawane recyklingowi w rozumieniu art. 3 ust. 1 pkt 23 ustawy z dnia 14 grudnia 2012 r. o odpadach. Wpisać „Win” – w przypadku wypełniania terenów niekorzystnie przekształconych, rozumianego jako proces odzysku rodzajów odpadów, o których mowa w przepisach wydanych na podstawie art. 30 ust. 5 ustawy z dnia 14 grudnia 2012 r. o odpadach. Wpisać „Ppu” – w przypadku przygotowania do ponownego użycia w rozumieniu art. 3 ust. 1 pkt 22 ustawy z dnia 14 grudnia 2012 r. o odpadach. W pozostałych przypadkach rubryka pozostaje pusta.
- 17) Podać numer karty przekazania odpadów, na podstawie której odpad został przekazany innemu posiadaczowi odpadów. W przypadku wywozu odpadów poza terytorium kraju należy wpisać – „Wyzwóz poza RP”. W przypadku przekazania odpadów osobom fizycznym lub jednostkom organizacyjnym niebędącym przedsiębiorcami do wykorzystania na własne potrzeby zgodnie z przepisami wydanyymi na podstawie art. 27 ust. 10 ustawy z dnia 14 grudnia 2012 r. o odpadach, należy wpisać – „Przekazane os. fiz.”. W przypadku przekazywania odpadów innemu posiadaczowi odpadów zwolnionemu z obowiązku prowadzenia ewidencji odpadów, należy wpisać – „Z”. W przypadku przekazywania do innego miejsca prowadzenia działalności danego posiadacza odpadów, należy wskazać to miejsce, podając – nazwę województwa, nazwę miejscowości, ulicę, nr domu i lokalu.

Załącznik 6. Karta przekazania odpadu

KARTA PRZEKAZANIA ODPADÓW				Nr karty ¹⁾		Rok kalendarzowy	
Nazwa i adres posiadacza odpadów, który przekazuje odpad ^{2),3)}		Nazwa i adres posiadacza odpadów transportującego odpad ^{2),3),4)}		Nazwa i adres posiadacza odpadów, który przejął odpad ^{5),6)}			
Miejsce prowadzenia działalności ⁷⁾				Miejsce prowadzenia działalności ⁷⁾			
Nr rejestrowy ⁸⁾		Nr rejestrowy ^{8),9)}		Nr rejestrowy ⁹⁾			
NIP ⁹⁾		NIP ^{9),10)}		NIP ⁹⁾		REGON ⁹⁾	
REGON ⁹⁾		REGON ^{9),10)}		REGON ⁹⁾		REGON ⁹⁾	
Posiadacz odpadów, któremu należy przekazać odpad ¹¹⁾							
Rodzaj procesu przetwarzania, któremu powinien zostać poddany odpad ¹²⁾							
Wniosek o wydanie dokumentu potwierdzającego unieszkodliwienie zakaźnych odpadów medycznych lub zakaźnych odpadów weterynaryjnych ¹³⁾		TAK <input type="checkbox"/>		NIE <input type="checkbox"/>			
Kod odpadu ¹⁴⁾		Rodzaj odpadu ¹⁵⁾					
Data imisji ^{16),17)}		Masa przekazanych odpadów (Mg) ¹⁸⁾		Numer rejestracyjny pojazdu, przyczepy lub naczepy ^{19),20)}		Numer certyfikatu oraz numery pojemników ¹⁶⁾	
Potwierdzam przekazanie odpadu		Potwierdzam przyjęcie odpadów do transportu i wykonanie usługi transportu ^{6),8)}		Potwierdzam przyjęcie odpadu			
data, pieczęć ¹⁹⁾ i podpis		data, pieczęć ¹⁹⁾ i podpis		data, pieczęć ¹⁹⁾ i podpis			

Objaśnienia:

- Numer jest nadawany przez posiadacza odpadów, który przekazuje odpad.
- Podać imię i nazwisko lub nazwę podmiotu oraz adres zamieszkania lub siedziby.
- W przypadku odpadów komunalnych do wypełnienia karty przekazania odpadów jest obowiązany podmiot, który uzyskał wpis do rejestru określonego w art. 9b ustawy z dnia 13 września 1996 r. o utrzymaniu czystości i porządku w gminach (Dz. U. z 2013 r. poz. 1399, z późn. zm.). Kartę przekazania odpadów należy wypełnić osobno dla każdej gminy, z której odpady są odbierane.
- Dotyczy posiadacza odpadów transportującego odpady.
- W przypadku gdy odpad jest transportowany kolejno przez dwóch lub więcej prowadzących działalność w zakresie transportu odpadów, w oznaczonych rubrykach należy podać wymagane dane i podpisy wszystkich transportujących odpad z zachowaniem kolejności transportowania odpadu.
- W przypadku władających powierzchnią ziemi, na której komunalne osady ściekowe są stosowane zgodnie z art. 71 i art. 96 ustawy z dnia 14 grudnia 2012 r. o odpadach (Dz. U. z 2013 r. poz. 21, z późn. zm.), należy podać imię i nazwisko oraz adres zamieszkania.
- Podać adres miejsca prowadzenia działalności. W przypadku prowadzenia działalności w zakresie obiektów liniowych, o których mowa w art. 3 pkt 3a ustawy z dnia 7 lipca 1994 r. – Prawo budowlane (Dz. U. z 2013 r. poz. 1409, z późn. zm.), oraz w przypadku wykonywania usług, o których mowa w art. 3 ust. 1 pkt 32 ustawy z dnia 14 grudnia 2012 r. o odpadach, należy wpisać nazwę województwa i gminy, na terenie których są wytwarzane odpady w związku z prowadzoną działalnością w zakresie ww. obiektów liniowych lub świadczeniem ww. usług. W przypadku podmiotu, który uzyskał wpis do rejestru określonego w art. 9b ustawy z dnia 13 września 1996 r. o utrzymaniu czystości i porządku w gminach, należy podać nazwę województwa i gminy.
- O ile dotyczy. Podać numer rejestrowy, o którym mowa w art. 54 ust. 1 ustawy z dnia 14 grudnia 2012 r. o odpadach.
- O ile posiada.
- Podać imię i nazwisko lub nazwę oraz adres, pod który należy dostarczyć odpad.
- Dotyczy stacji demontażu w przypadku przekazywania odpadów powstałych w wyniku demontażu pojazdów wycofanych z eksploatacji innemu posiadaczowi odpadów oraz zarządzającego składowiskiem odpadów niebezpiecznych przeznaczonym do czasowego składowania odpadów rąci metalicznej przekazującego te odpady do dalszego unieszkodliwienia, należy podać symbol R lub D. Symbole R określają procesy odzysku zgodnie z załącznikiem nr 1 do ustawy z dnia 14 grudnia 2012 r. o odpadach. Symbole D określają procesy unieszkodliwiania odpadów zgodnie z załącznikiem nr 2 do ustawy z dnia 14 grudnia 2012 r. o odpadach.
- Dotyczy wyłącznie wytwórcy zakaźnych odpadów medycznych lub zakaźnych odpadów weterynaryjnych przekazującego te odpady do unieszkodliwienia w spalarni odpadów. W przypadku gdy wytwórca zakaźnych odpadów medycznych lub zakaźnych odpadów weterynaryjnych przekazuje odpady zbierającemu, który uzyskał zezwolenie, o którym mowa w art. 23 ust. 4 ustawy z dnia 14 grudnia 2012 r. o odpadach, należy sporządzić osobny wniosek o wydanie dokumentu potwierdzającego unieszkodliwienie i przekazać go do spalarni odpadów.
- Zgodnie z katalogiem odpadów określonym w przepisach wydanych na podstawie art. 4 ust. 3 ustawy z dnia 14 grudnia 2012 r. o odpadach.
- W przypadku odpadów niebezpiecznych podać każdą datę przekazania odpadu.
- Karta może być stosowana jako jednorazowa karta przekazania odpadów lub jako zbiorcza karta przekazania odpadów obejmująca odpad danego rodzaju przekazywany łącznie w czasie jednego miesiąca kalendarzowego, za pośrednictwem tego samego transportującego odpady, temu samemu posiadaczowi odpadów.
- Podać masę odpadów z dokładnością do trzeciego miejsca po przecinku dla odpadów niebezpiecznych oraz innych niż niebezpieczne. W przypadku gdy masa odpadów jest mniejsza niż 1 kg, należy podać masę w zaokrągleniu do 1 kg.
- Dotyczy odpadów niebezpiecznych.
- W przypadku posiadacza odpadów przekazującego odpady rąci metalicznej do czasowego składowania na składowisku odpadów niebezpiecznych przeznaczonym do czasowego składowania odpadów rąci metalicznej oraz w przypadku zarządzającego składowiskiem odpadów niebezpiecznych przeznaczonym do czasowego składowania odpadów rąci metalicznej przekazującego te odpady do dalszego unieszkodliwienia, należy podać numer certyfikatu oraz numery pojemników.
- Nie dotyczy dokumentu opatrzonym bezpiecznym podpisem elektronicznym.

Załącznik 7. Szczegółowe zestawienie wyników inwentaryzacji

Lp.	Miejscowość	Ulica	Nr	Nr obrębu	Nr działki ew.	Typ płyt	Stan płyt	Ilość m ²	Typ własności
1	Barcikowo		2	141912_2.0001	77	2	3	240	Osoba fizyczna
2	Barcikowo		2	141912_2.0001	77	2	3	100	Osoba fizyczna
3	Barcikowo		3	141912_2.0001	72	2	3	46	Osoba fizyczna
4	Barcikowo		3	141912_2.0001	72	2	3	36	Osoba fizyczna
5	Barcikowo		3	141912_2.0001	72	2	3	168	Osoba fizyczna
6	Barcikowo		3	141912_2.0001	72	2	3	263	Osoba fizyczna
7	Barcikowo		3	141912_2.0001	72	2	3	150	Osoba fizyczna
8	Barcikowo		4	141912_2.0001	69/2	2	3	160	Osoba fizyczna
9	Barcikowo		4	141912_2.0001	69/2	2	3	259	Osoba fizyczna
10	Barcikowo		4	141912_2.0001	69/2	2	3	160	Osoba fizyczna
11	Barcikowo		4	141912_2.0001	69/2	2	3	37	Osoba fizyczna
12	Barcikowo		4	141912_2.0001	69/2	2	3	21	Osoba fizyczna
13	Barcikowo		6	141912_2.0001	62	2	3	160	Osoba fizyczna
14	Barcikowo		6	141912_2.0001	62	2	3	119	Osoba fizyczna
15	Barcikowo		6	141912_2.0001	62	2	3	324	Osoba fizyczna
16	Barcikowo		6	141912_2.0001	62	2	3	54	Osoba fizyczna
17	Barcikowo		6	141912_2.0001	62	2	3	79	Osoba fizyczna
18	Barcikowo		6	141912_2.0001	62	2	3	69	Osoba fizyczna
19	Barcikowo		7	141912_2.0001	81/1	2	3	361	Osoba fizyczna
20	Barcikowo		7	141912_2.0001	81/1	2	3	704	Osoba fizyczna
21	Barcikowo		7	141912_2.0001	81/1	2	3	430	Osoba fizyczna
22	Barcikowo		8	141912_2.0001	83/3	2	3	348	Osoba fizyczna
23	Barcikowo		8	141912_2.0001	83/3	2	3	6	Osoba fizyczna
24	Barcikowo		8	141912_2.0001	83/3	2	3	55	Osoba fizyczna
25	Barcikowo		8	141912_2.0001	83/3	2	3	98	Osoba fizyczna
26	Barcikowo		9	141912_2.0001	85/1	2	3	31	Osoba fizyczna
27	Barcikowo		9	141912_2.0001	85/1	1	3	58	Osoba fizyczna
28	Barcikowo		9	141912_2.0001	85/1	2	3	100	Osoba fizyczna
29	Barcikowo		9	141912_2.0001	85/1	2	3	371	Osoba fizyczna
30	Barcikowo		10	141912_2.0001	87/1	2	3	105	Osoba fizyczna
31	Barcikowo		10	141912_2.0001	87/1	2	3	212	Osoba fizyczna
32	Barcikowo		10	141912_2.0001	87/1	2	3	262	Osoba fizyczna
33	Barcikowo		10	141912_2.0001	87/1	2	3	32	Osoba fizyczna
34	Barcikowo		10	141912_2.0001	87/1	2	3	4	Osoba fizyczna
35	Barcikowo		10	141912_2.0001	87/1	2	3	4	Osoba fizyczna
36	Barcikowo		12	141912_2.0001	163/3	2	3	154	Osoba fizyczna
37	Barcikowo		12	141912_2.0001	163/3	2	3	338	Osoba fizyczna
38	Barcikowo		12	141912_2.0001	163/3	2	3	79	Osoba fizyczna
39	Barcikowo		14	141912_2.0001	168/1	2	3	109	Osoba fizyczna
40	Barcikowo		14	141912_2.0001	168/1	2	3	42	Osoba fizyczna
41	Barcikowo		14	141912_2.0001	168/1	2	3	71	Osoba fizyczna
42	Barcikowo		17	141912_2.0001	151/2	2	3	733	Osoba fizyczna
43	Barcikowo		17	141912_2.0001	151/2	1	3	342	Osoba fizyczna
44	Barcikowo		17	141912_2.0001	151/2	2	3	184	Osoba fizyczna
45	Barcikowo		17	141912_2.0001	151/2	2	3	37	Osoba fizyczna
46	Barcikowo		18	141912_2.0001	150/2	2	3	97	Osoba fizyczna
47	Barcikowo		18	141912_2.0001	150/2	2	3	27	Osoba fizyczna
48	Barcikowo		18	141912_2.0001	150/2	2	3	252	Osoba fizyczna

Lp.	Miejscowość	Ulica	Nr	Nr obrębu	Nr działki ew.	Typ płyt	Stan płyt	Ilość m ²	Typ własności
49	Barcikowo		20	141912_2.0001	124/3	2	3	99	Osoba fizyczna
50	Barcikowo		22	141912_2.0001	121/8	2	3	151	Osoba fizyczna
51	Barcikowo		23	141912_2.0001	143/7	2	3	62	Osoba fizyczna
52	Barcikowo		24	141912_2.0001	141/4	2	3	139	Osoba fizyczna
53	Barcikowo		25	141912_2.0001	139/5	2	3	167	Osoba fizyczna
54	Barcikowo		25	141912_2.0001	139/5	2	3	134	Osoba fizyczna
55	Barcikowo		25	141912_2.0001	139/5	1	3	154	Osoba fizyczna
56	Barcikowo		25	141912_2.0001	139/5	2	3	8	Osoba fizyczna
57	Barcikowo		26	141912_2.0001	138/3	2	3	68	Osoba fizyczna
58	Barcikowo		26	141912_2.0001	138/3	2	3	372	Osoba fizyczna
59	Barcikowo		27	141912_2.0001	112/5	1	3	424	Osoba fizyczna
60	Barcikowo		27	141912_2.0001	112/5	2	3	356	Osoba fizyczna
61	Barcikowo		28	141912_2.0001	109/6	1	3	358	Osoba fizyczna
62	Barcikowo		28	141912_2.0001	109/6	1	3	103	Osoba fizyczna
63	Barcikowo		29	141912_2.0001	137/3	1	3	81	Osoba fizyczna
64	Barcikowo		29	141912_2.0001	137/3	1	3	283	Osoba fizyczna
65	Barcikowo		29	141912_2.0001	137/3	2	3	128	Osoba fizyczna
66	Barcikowo		29	141912_2.0001	137/3	1	3	143	Osoba fizyczna
67	Barcikowo		30	141912_2.0001	134/3	1	3	168	Osoba fizyczna
68	Barcikowo		31	141912_2.0001	132/1	2	3	475	Osoba fizyczna
69	Barcikowo		31	141912_2.0001	132/1	1	3	191	Osoba fizyczna
70	Barcikowo		31	141912_2.0001	132/1	2	3	126	Osoba fizyczna
71	Barcikowo		31	141912_2.0001	132/1	2	3	163	Osoba fizyczna
72	Barcikowo		32	141912_2.0001	176/3	2	3	216	Osoba fizyczna
73	Barcikowo		32	141912_2.0001	176/3	2	3	174	Osoba fizyczna
74	Barcikowo		32	141912_2.0001	176/3	2	3	284	Osoba fizyczna
75	Barcikowo		33	141912_2.0001	31/1	2	3	402	Osoba fizyczna
76	Barcikowo		33	141912_2.0001	31/1	2	3	163	Osoba fizyczna
77	Barcikowo		34	141912_2.0001	18/4	2	3	366	Osoba fizyczna
78	Barcikowo		34	141912_2.0001	18/4	2	3	231	Osoba fizyczna
79	Barcikowo		35	141912_2.0001	14/2	2	3	197	Osoba fizyczna
80	Barcikowo		35	141912_2.0001	14/2	2	3	284	Osoba fizyczna
81	Barcikowo		35	141912_2.0001	14/2	2	3	134	Osoba fizyczna
82	Barcikowo		35	141912_2.0001	14/2	1	3	72	Osoba fizyczna
83	Barcikowo		35	141912_2.0001	14/2	1	3	209	Osoba fizyczna
84	Barcikowo		35	141912_2.0001	14/2	2	3	43	Osoba fizyczna
85	Barcikowo		35	141912_2.0001	14/2	2	3	16	Osoba fizyczna
86	Barcikowo		36	141912_2.0001	2/2	1	3	157	Osoba fizyczna
87	Barcikowo		36	141912_2.0001	2/2	2	3	4	Osoba fizyczna
88	Barcikowo		36	141912_2.0001	2/2	2	3	46	Osoba fizyczna
89	Barcikowo		36	141912_2.0001	2/2	2	3	15	Osoba fizyczna
90	Barcikowo		36	141912_2.0001	2/2	2	3	39	Osoba fizyczna
91	Barcikowo		37	141912_2.0001	3/2	1	3	253	Osoba fizyczna
92	Barcikowo		37	141912_2.0001	3/2	1	3	171	Osoba fizyczna
93	Barcikowo		37	141912_2.0001	3/2	2	3	85	Osoba fizyczna
94	Barcikowo		37	141912_2.0001	3/2	2	3	24	Osoba fizyczna
95	Barcikowo		37	141912_2.0001	3/2	2	3	35	Osoba fizyczna
96	Barcikowo		38	141912_2.0001	4	1	3	98	Osoba fizyczna
97	Barcikowo		40	141912_2.0001	5/1	1	3	182	Osoba fizyczna
98	Barcikowo		40	141912_2.0001	5/1	2	3	36	Osoba fizyczna

Lp.	Miejscowość	Ulica	Nr	Nr obrębu	Nr działki ew.	Typ płyt	Stan płyt	Ilość m ²	Typ własności
99	Barcikowo		41	141912_2.0001	6	2	3	194	Osoba fizyczna
100	Barcikowo		41	141912_2.0001	6	1	3	274	Osoba fizyczna
101	Barcikowo		41	141912_2.0001	6	1	3	185	Osoba fizyczna
102	Barcikowo		42	141912_2.0001	7/2	2	3	78	Osoba fizyczna
103	Barcikowo		42	141912_2.0001	7/2	2	3	4	Osoba fizyczna
104	Barcikowo		43	141912_2.0001	8	2	3	337	Osoba fizyczna
105	Barcikowo		43	141912_2.0001	8	1	3	253	Osoba fizyczna
106	Barcikowo		44	141912_2.0001	9	2	3	429	Osoba fizyczna
107	Barcikowo		44	141912_2.0001	9	1	3	148	Osoba fizyczna
108	Barcikowo		44	141912_2.0001	9	1	3	181	Osoba fizyczna
109	Barcikowo		44	141912_2.0001	9	1	3	2	Osoba fizyczna
110	Barcikowo		45	141912_2.0001	10/1	1	3	270	Osoba fizyczna
111	Barcikowo		45	141912_2.0001	10/1	2	3	62	Osoba fizyczna
112	Barcikowo		45	141912_2.0001	10/1	2	3	71	Osoba fizyczna
113	Barcikowo		45	141912_2.0001	10/1	2	3	192	Osoba fizyczna
114	Barcikowo		45	141912_2.0001	10/1	2	3	4	Osoba fizyczna
115	Barcikowo		46	141912_2.0001	177/1	2	3	215	Osoba fizyczna
116	Barcikowo		46	141912_2.0001	177/1	2	3	211	Osoba fizyczna
117	Barcikowo		46	141912_2.0001	177/1	2	3	356	Osoba fizyczna
118	Barcikowo		47	141912_2.0001	11	2	3	53	Osoba fizyczna
119	Barcikowo		47	141912_2.0001	11	2	3	44	Osoba fizyczna
120	Barcikowo		47	141912_2.0001	11	2	3	341	Osoba fizyczna
121	Barcikowo		47	141912_2.0001	11	2	3	313	Osoba fizyczna
122	Barcikowo		25A	141912_2.0001	139/1	2	3	362	Osoba fizyczna
123	Barcikowo		27A	141912_2.0001	112/7	2	3	444	Osoba fizyczna
124	Barcikowo		27A	141912_2.0001	112/7	2	3	184	Osoba fizyczna
125	Barcikowo		34A	141912_2.0001	18/2	2	3	161	Osoba fizyczna
126	Barcikowo		37A	141912_2.0001	3/1	2	3	82	Osoba fizyczna
127	Bielino		1	141912_2.0002	129/9	2	3	173	Osoba fizyczna
128	Bielino		1	141912_2.0002	129/9	2	3	107	Osoba fizyczna
129	Bielino		1	141912_2.0002	129/9	2	3	134	Osoba fizyczna
130	Bielino		2	141912_2.0002	152	2	3	61	Osoba fizyczna
131	Bielino		2	141912_2.0002	152	2	3	134	Osoba fizyczna
132	Bielino		3	141912_2.0002	151	2	3	197	Osoba fizyczna
133	Bielino		3	141912_2.0002	151	2	3	204	Osoba fizyczna
134	Bielino		3	141912_2.0002	151	2	3	119	Osoba fizyczna
135	Bielino		3	141912_2.0002	151	1	3	116	Osoba fizyczna
136	Bielino		3	141912_2.0002	151	2	3	16	Osoba fizyczna
137	Bielino		3	141912_2.0002	151	2	3	4	Osoba fizyczna
138	Bielino		6	141912_2.0002	125	1	3	107	Osoba fizyczna
139	Bielino		6	141912_2.0002	125	2	3	88	Osoba fizyczna
140	Bielino		7	141912_2.0002	148	2	3	139	Osoba fizyczna
141	Bielino		7	141912_2.0002	148	2	3	188	Osoba fizyczna
142	Bielino		7	141912_2.0002	148	2	3	12	Osoba fizyczna
143	Bielino		7	141912_2.0002	148	2	3	16	Osoba fizyczna
144	Bielino		8	141912_2.0002	147	2	3	146	Osoba fizyczna
145	Bielino		8	141912_2.0002	147	2	3	133	Osoba fizyczna
146	Bielino		9	141912_2.0002	146	1	3	123	Osoba fizyczna
147	Bielino		9	141912_2.0002	146	2	3	91	Osoba fizyczna
148	Bielino		10	141912_2.0002	145	2	3	82	Osoba fizyczna

Lp.	Miejscowość	Ulica	Nr	Nr obrębu	Nr działki ew.	Typ pływ	Stan pływ	Ilość m ²	Typ własności
149	Bielino		10	141912_2.0002	145	2	3	98	Osoba fizyczna
150	Bielino		11	141912_2.0002	144	1	3	115	Osoba fizyczna
151	Bielino		12	141912_2.0002	143	1	3	130	Osoba fizyczna
152	Bielino		12	141912_2.0002	143	2	3	160	Osoba fizyczna
153	Bielino		12	141912_2.0002	143	2	3	30	Osoba fizyczna
154	Bielino		12	141912_2.0002	143	2	3	15	Osoba fizyczna
155	Bielino		13	141912_2.0002	140	2	3	49	Osoba fizyczna
156	Bielino		13	141912_2.0002	140	2	3	29	Osoba fizyczna
157	Bielino		14	141912_2.0002	139	1	3	122	Osoba fizyczna
158	Bielino		14	141912_2.0002	139	2	3	33	Osoba fizyczna
159	Bielino		14	141912_2.0002	139	2	3	64	Osoba fizyczna
160	Bielino		15	141912_2.0002	138/1	2	3	195	Osoba fizyczna
161	Bielino		16	141912_2.0002	121/7	2	3	144	Osoba fizyczna
162	Bielino		16	141912_2.0002	121/7	2	3	133	Osoba fizyczna
163	Bielino		17	141912_2.0002	136	1	3	139	Osoba fizyczna
164	Bielino		17	141912_2.0002	136	2	3	18	Osoba fizyczna
165	Bielino		18	141912_2.0002	119	2	3	192	Osoba fizyczna
166	Bielino		19	141912_2.0002	118	2	3	133	Osoba fizyczna
167	Bielino		20	141912_2.0002	117/2	2	3	160	Osoba fizyczna
168	Bielino		20	141912_2.0002	117/2	2	3	140	Osoba fizyczna
169	Bielino		22	141912_2.0002	131	1	3	136	Osoba fizyczna
170	Bielino		22	141912_2.0002	131	1	3	137	Osoba fizyczna
171	Bielino		24	141912_2.0002	115/3	2	3	106	Osoba fizyczna
172	Bielino		24	141912_2.0002	115/3	2	3	129	Osoba fizyczna
173	Bielino		25	141912_2.0002	91/2	1	3	52	Osoba fizyczna
174	Bielino		26	141912_2.0002	86	2	3	235	Osoba fizyczna
175	Bielino		26	141912_2.0002	86	2	3	222	Osoba fizyczna
176	Bielino		27	141912_2.0002	80	2	3	269	Osoba fizyczna
177	Bielino		27	141912_2.0002	80	2	3	76	Osoba fizyczna
178	Bielino		28	141912_2.0002	73	2	3	154	Osoba fizyczna
179	Bielino		28	141912_2.0002	73	1	3	86	Osoba fizyczna
180	Bielino		28	141912_2.0002	73	2	3	37	Osoba fizyczna
181	Bielino		30	141912_2.0002	68/3	2	3	249	Osoba fizyczna
182	Bielino		30	141912_2.0002	68/3	2	3	178	Osoba fizyczna
183	Bielino		30	141912_2.0002	68/3	2	3	27	Osoba fizyczna
184	Bielino		30	141912_2.0002	68/3	2	3	36	Osoba fizyczna
185	Bielino		31	141912_2.0002	61	2	3	156	Osoba fizyczna
186	Bielino		32	141912_2.0002	54	2	3	201	Osoba fizyczna
187	Bielino		33	141912_2.0002	49	1	3	113	Osoba fizyczna
188	Bielino		33	141912_2.0002	49	2	3	242	Osoba fizyczna
189	Bielino		33	141912_2.0002	49	2	3	199	Osoba fizyczna
190	Bielino		33	141912_2.0002	49	2	3	47	Osoba fizyczna
191	Bielino		36	141912_2.0002	4/6	2	3	332	Osoba fizyczna
192	Bielino		36	141912_2.0002	4/6	2	3	249	Osoba fizyczna
193	Bielino		38	141912_2.0002	207	2	3	66	Osoba fizyczna
194	Bielino		14A	141912_2.0002	100/2	2	3	139	Osoba fizyczna
195	Bielino		26A	141912_2.0002	87	2	3	148	Osoba fizyczna
196	Bielino		35A	141912_2.0002	27	2	3	119	Osoba fizyczna
197	Bielino		40A	141912_2.0002	214	2	3	103	Osoba fizyczna
198	Bielino		7A	141912_2.0002	109/2	2	3	109	Osoba fizyczna

Lp.	Miejscowość	Ulica	Nr	Nr obrębu	Nr działki ew.	Typ płyt	Stan płyt	Ilość m ²	Typ własności
199	Borowiczki-Pieńki	Głęboka	2	141912_2.0003	62/19	2	3	126	Osoba fizyczna
200	Borowiczki-Pieńki	Głęboka	2	141912_2.0003	62/19	2	3	8	Osoba fizyczna
201	Borowiczki-Pieńki	Głęboka	9	141912_2.0003	134/8	2	3	119	Osoba fizyczna
202	Borowiczki-Pieńki	Głęboka	11	141912_2.0003	134/9	2	3	79	Osoba fizyczna
203	Borowiczki-Pieńki	Głęboka	11	141912_2.0003	134/9	2	3	16	Osoba fizyczna
204	Borowiczki-Pieńki	Kupiecka	2	141912_2.0003	62/6	2	3	139	Osoba fizyczna
205	Borowiczki-Pieńki	Kupiecka	BN	141912_2.0003	62/7	2	3	119	Osoba fizyczna
206	Borowiczki-Pieńki	Liściasta	6	141912_2.0003	88/14	2	3	50	Osoba fizyczna
207	Borowiczki-Pieńki	Międzyłlas	5	141912_2.0003	106/8	2	3	68	Osoba fizyczna
208	Borowiczki-Pieńki	Międzyłlas	7	141912_2.0003	115/13	2	3	30	Osoba fizyczna
209	Borowiczki-Pieńki	Międzyłlas	17	141912_2.0003	118/1	2	3	15	Osoba fizyczna
210	Borowiczki-Pieńki	Międzyłlas	17	141912_2.0003	118/1	2	3	6	Osoba fizyczna
211	Borowiczki-Pieńki	Międzyłlas	17	141912_2.0003	118/1	2	3	250	Osoba fizyczna
212	Borowiczki-Pieńki	Międzyłlas	21	141912_2.0003	120/8	2	3	12	Osoba fizyczna
213	Borowiczki-Pieńki	Piastowska	2	141912_2.0003	43	2	3	60	Osoba fizyczna
214	Borowiczki-Pieńki	Piastowska	2	141912_2.0003	43	2	3	81	Osoba fizyczna
215	Borowiczki-Pieńki	Piastowska	2	141912_2.0003	43	2	3	2	Osoba fizyczna
216	Borowiczki-Pieńki	Piastowska	4	141912_2.0003	44	2	3	39	Osoba fizyczna
217	Borowiczki-Pieńki	Piastowska	4	141912_2.0003	44	2	3	96	Osoba fizyczna
218	Borowiczki-Pieńki	Piastowska	16	141912_2.0003	51/1	2	3	44	Osoba fizyczna
219	Borowiczki-Pieńki	Piastowska	16	141912_2.0003	51/1	2	3	25	Osoba fizyczna
220	Borowiczki-Pieńki	Piastowska	23	141912_2.0003	155/6	2	3	168	Osoba fizyczna
221	Borowiczki-Pieńki	Piastowska	26	141912_2.0003	294	1	3	171	Osoba fizyczna
222	Borowiczki-Pieńki	Piastowska	26	141912_2.0003	294	2	3	132	Osoba fizyczna
223	Borowiczki-Pieńki	Piastowska	26	141912_2.0003	294	2	3	104	Osoba fizyczna
224	Borowiczki-Pieńki	Piastowska	26	141912_2.0003	294	2	3	60	Osoba fizyczna
225	Borowiczki-Pieńki	Piastowska	30	141912_2.0003	60/2	2	3	24	Osoba fizyczna
226	Borowiczki-Pieńki	Piastowska	31	141912_2.0003	206/1	2	3	38	Osoba fizyczna
227	Borowiczki-Pieńki	Piastowska	31	141912_2.0003	206/1	2	3	40	Osoba fizyczna
228	Borowiczki-Pieńki	Piastowska	31	141912_2.0003	206/1	2	3	5	Osoba fizyczna
229	Borowiczki-Pieńki	Piastowska	31	141912_2.0003	206/1	2	3	1	Osoba fizyczna
230	Borowiczki-Pieńki	Piastowska	33	141912_2.0003	322/2	2	3	98	Osoba fizyczna
231	Borowiczki-Pieńki	Piastowska	35	141912_2.0003	223/6	2	3	123	Osoba fizyczna
232	Borowiczki-Pieńki	Piastowska	38	141912_2.0003	62/1	2	3	110	Osoba fizyczna
233	Borowiczki-Pieńki	Piastowska	44	141912_2.0003	105/18	2	3	115	Osoba fizyczna
234	Borowiczki-Pieńki	Piastowska	52	141912_2.0003	137/3	2	3	69	Osoba fizyczna
235	Borowiczki-Pieńki	Piastowska	52	141912_2.0003	137/3	2	3	15	Osoba fizyczna
236	Borowiczki-Pieńki	Piastowska	56	141912_2.0003	145/2	2	3	44	Osoba fizyczna
237	Borowiczki-Pieńki	Piastowska	56	141912_2.0003	145/2	2	3	43	Osoba fizyczna
238	Borowiczki-Pieńki	Piastowska	56	141912_2.0003	145/2	2	3	178	Osoba fizyczna
239	Borowiczki-Pieńki	Piastowska	56	141912_2.0003	145/2	2	3	8	Osoba fizyczna
240	Borowiczki-Pieńki	Piastowska	58	141912_2.0003	149/5	2	3	127	Osoba fizyczna
241	Borowiczki-Pieńki	Piastowska	58	141912_2.0003	149/5	2	3	130	Osoba fizyczna
242	Borowiczki-Pieńki	Piastowska	60	141912_2.0003	149/3	2	3	78	Osoba fizyczna
243	Borowiczki-Pieńki	Piastowska	62	141912_2.0003	153	2	3	137	Osoba fizyczna
244	Borowiczki-Pieńki	Piastowska	62	141912_2.0003	153	2	3	28	Osoba fizyczna
245	Borowiczki-Pieńki	Piastowska	64	141912_2.0003	156/5	2	3	175	Osoba fizyczna
246	Borowiczki-Pieńki	Piastowska	64	141912_2.0003	156/5	2	3	136	Osoba fizyczna
247	Borowiczki-Pieńki	Piastowska	64	141912_2.0003	156/5	2	3	53	Osoba fizyczna
248	Borowiczki-Pieńki	Piastowska	66	141912_2.0003	162/2	2	3	131	Osoba fizyczna

Lp.	Miejscowość	Ulica	Nr	Nr obrębu	Nr działki ew.	Typ plyt	Stan plyt	Ilość m ²	Typ własności
249	Borowiczki-Pieńki	Piastowska	66	141912_2.0003	162/2	2	3	360	Osoba fizyczna
250	Borowiczki-Pieńki	Piastowska	68	141912_2.0003	168	2	3	40	Osoba fizyczna
251	Borowiczki-Pieńki	Piastowska	68	141912_2.0003	168	2	3	63	Osoba fizyczna
252	Borowiczki-Pieńki	Piastowska	68	141912_2.0003	168	2	3	42	Osoba fizyczna
253	Borowiczki-Pieńki	Piastowska	84	141912_2.0003	329/2	2	3	89	Osoba fizyczna
254	Borowiczki-Pieńki	Piastowska	84	141912_2.0003	329/2	2	3	68	Osoba fizyczna
255	Borowiczki-Pieńki	Piastowska	84	141912_2.0003	329/2	2	3	10	Osoba fizyczna
256	Borowiczki-Pieńki	Piastowska	84	141912_2.0003	329/2	2	3	17	Osoba fizyczna
257	Borowiczki-Pieńki	Piastowska	86	141912_2.0003	192	2	3	65	Osoba fizyczna
258	Borowiczki-Pieńki	Piastowska	94	141912_2.0003	287/2	2	3	161	Osoba fizyczna
259	Borowiczki-Pieńki	Piastowska	94	141912_2.0003	287/2	2	3	161	Osoba fizyczna
260	Borowiczki-Pieńki	Piastowska	94	141912_2.0003	287/2	2	3	129	Osoba fizyczna
261	Borowiczki-Pieńki	Piastowska	94	141912_2.0003	287/2	2	3	37	Osoba fizyczna
262	Borowiczki-Pieńki	Piastowska	94	141912_2.0003	287/2	2	3	26	Osoba fizyczna
263	Borowiczki-Pieńki	Piastowska	96	141912_2.0003	287/1	2	3	85	Osoba fizyczna
264	Borowiczki-Pieńki	Piastowska	96	141912_2.0003	287/1	2	3	75	Osoba fizyczna
265	Borowiczki-Pieńki	Piastowska	98	141912_2.0003	210	2	3	107	Osoba fizyczna
266	Borowiczki-Pieńki	Piastowska	98	141912_2.0003	210	2	3	59	Osoba fizyczna
267	Borowiczki-Pieńki	Piastowska	100	141912_2.0003	216/4	2	3	129	Osoba fizyczna
268	Borowiczki-Pieńki	Piastowska	64A	141912_2.0003	156/5	2	3	369	Osoba fizyczna
269	Borowiczki-Pieńki	Piastowska	64A	141912_2.0003	156/5	2	3	21	Osoba fizyczna
270	Borowiczki-Pieńki	Piastowska	BN	141912_2.0003	199/1	2	3	41	Osoba fizyczna
271	Borowiczki-Pieńki	Piastowska	BN	141912_2.0003	207/2	2	3	4	Osoba fizyczna
272	Borowiczki-Pieńki	Słowiańska	4	141912_2.0003	97	2	3	61	Osoba fizyczna
273	Borowiczki-Pieńki	Słowiańska	6	141912_2.0003	98	2	3	272	Osoba fizyczna
274	Borowiczki-Pieńki	Słowiańska	7	141912_2.0003	69	2	3	54	Osoba fizyczna
275	Borowiczki-Pieńki	Słowiańska	7	141912_2.0003	69	1	3	107	Osoba fizyczna
276	Borowiczki-Pieńki	Słowiańska	10	141912_2.0003	99	2	3	74	Osoba fizyczna
277	Borowiczki-Pieńki	Słowiańska	10	141912_2.0003	99	2	3	51	Osoba fizyczna
278	Borowiczki-Pieńki	Słowiańska	10	141912_2.0003	99	2	3	132	Osoba fizyczna
279	Borowiczki-Pieńki	Słowiańska	11	141912_2.0003	70/2	2	3	122	Osoba fizyczna
280	Borowiczki-Pieńki	Słowiańska	15	141912_2.0003	90	2	3	54	Osoba fizyczna
281	Borowiczki-Pieńki	Słowiańska	19	141912_2.0003	80	1	3	75	Osoba fizyczna
282	Borowiczki-Pieńki	Słowiańska	23	141912_2.0003	82	2	3	96	Osoba fizyczna
283	Borowiczki-Pieńki	Słowiańska	27	141912_2.0003	84	2	3	54	Osoba fizyczna
284	Borowiczki-Pieńki	Słowiańska	27	141912_2.0003	84	2	3	61	Osoba fizyczna
285	Borowiczki-Pieńki	Wodna	1	141912_2.0003	226/3	2	3	120	Osoba fizyczna
286	Borowiczki-Pieńki	Wodna	7	141912_2.0003	234	2	3	201	Osoba fizyczna
287	Borowiczki-Pieńki	Wodna	7	141912_2.0003	234	2	3	157	Osoba fizyczna
288	Borowiczki-Pieńki	Wodna	7	141912_2.0003	234	2	3	112	Osoba fizyczna
289	Borowiczki-Pieńki	Wodna	9	141912_2.0003	237	2	3	116	Osoba fizyczna
290	Borowiczki-Pieńki	Wspólna	1	141912_2.0003	174/1	2	3	124	Osoba fizyczna
291	Borowiczki-Pieńki	Wspólna	1	141912_2.0003	174/1	2	3	55	Osoba fizyczna
292	Borowiczki-Pieńki	Wspólna	1	141912_2.0003	174/1	2	3	36	Osoba fizyczna
293	Borowiczki-Pieńki	Wspólna	1	141912_2.0003	174/1	2	3	29	Osoba fizyczna
294	Borowiczki-Pieńki	Wspólna	2	141912_2.0003	168	2	3	122	Osoba fizyczna
295	Borowiczki-Pieńki	Wspólna	2	141912_2.0003	168	2	3	28	Osoba fizyczna
296	Borowiczki-Pieńki	Wspólna	2	141912_2.0003	168	2	3	20	Osoba fizyczna
297	Borowiczki-Pieńki	Wspólna	3	141912_2.0003	174/2	2	3	124	Osoba fizyczna
298	Borowiczki-Pieńki	Wspólna	3	141912_2.0003	174/2	2	3	36	Osoba fizyczna

Lp.	Miejscowość	Ulica	Nr	Nr obrębu	Nr działki ew.	Typ płyt	Stan płyt	Ilość m ²	Typ własności
299	Borowiczki-Pieńki	Wspólna	3	141912_2.0003	174/2	2	3	12	Osoba fizyczna
300	Borowiczki-Pieńki	Wspólna	4	141912_2.0003	165	2	3	53	Osoba fizyczna
301	Borowiczki-Pieńki	Wspólna	4	141912_2.0003	165	2	3	139	Osoba fizyczna
302	Borowiczki-Pieńki	Wspólna	4	141912_2.0003	165	2	3	52	Osoba fizyczna
303	Borowiczki-Pieńki	Wspólna	4	141912_2.0003	165	2	3	4	Osoba fizyczna
304	Cekanowo	Królewska	4	141912_2.0004	338/1	2	3	92	Osoba fizyczna
305	Cekanowo	Królewska	6	141912_2.0004	354/6	1	3	445	Osoba fizyczna
306	Cekanowo	Królewska	7	141912_2.0004	355/5	2	3	235	Osoba fizyczna
307	Cekanowo	Królewska	7	141912_2.0004	355/5	2	3	170	Osoba fizyczna
308	Cekanowo	Królewska	7	141912_2.0004	355/5	2	3	75	Osoba fizyczna
309	Cekanowo	Królewska	7	141912_2.0004	355/5	1	3	35	Osoba fizyczna
310	Cekanowo	Królewska	7	141912_2.0004	355/5	2	3	11	Osoba fizyczna
311	Cekanowo	Królewska	8	141912_2.0004	356/5	2	3	389	Osoba fizyczna
312	Cekanowo	Królewska	8	141912_2.0004	356/5	2	3	363	Osoba fizyczna
313	Cekanowo	Królewska	8	141912_2.0004	356/5	2	3	341	Osoba fizyczna
314	Cekanowo	Królewska	8	141912_2.0004	356/5	2	3	20	Osoba fizyczna
315	Cekanowo	Królewska	9	141912_2.0004	357/5	2	3	59	Osoba fizyczna
316	Cekanowo	Królewska	10	141912_2.0004	358/1	2	3	198	Osoba fizyczna
317	Cekanowo	Królewska	10	141912_2.0004	358/1	2	3	174	Osoba fizyczna
318	Cekanowo	Królewska	11	141912_2.0004	359/4	1	3	393	Osoba fizyczna
319	Cekanowo	Królewska	12	141912_2.0004	274/3	1	3	72	Osoba fizyczna
320	Cekanowo	Królewska	14	141912_2.0004	360/4	2	3	328	Osoba fizyczna
321	Cekanowo	Królewska	14	141912_2.0004	360/4	2	3	98	Osoba fizyczna
322	Cekanowo	Królewska	14	141912_2.0004	360/4	1	3	318	Osoba fizyczna
323	Cekanowo	Królewska	15	141912_2.0004	362/4	2	3	396	Osoba fizyczna
324	Cekanowo	Królewska	15	141912_2.0004	362/4	2	3	287	Osoba fizyczna
325	Cekanowo	Królewska	16	141912_2.0004	363/5	2	3	454	Osoba fizyczna
326	Cekanowo	Królewska	19	141912_2.0004	365/4	2	3	46	Osoba fizyczna
327	Cekanowo	Królewska	20	141912_2.0004	280/1	2	3	143	Osoba fizyczna
328	Cekanowo	Królewska	20	141912_2.0004	280/1	2	3	136	Osoba fizyczna
329	Cekanowo	Królewska	20	141912_2.0004	280/1	1	3	15	Osoba fizyczna
330	Cekanowo	Królewska	22	141912_2.0004	367/1	1	3	308	Osoba fizyczna
331	Cekanowo	Królewska	23	141912_2.0004	368/1	2	3	192	Osoba fizyczna
332	Cekanowo	Królewska	23	141912_2.0004	368/1	2	3	432	Osoba fizyczna
333	Cekanowo	Królewska	23	141912_2.0004	368/1	2	3	330	Osoba fizyczna
334	Cekanowo	Królewska	23	141912_2.0004	368/1	2	3	325	Osoba fizyczna
335	Cekanowo	Królewska	23	141912_2.0004	368/1	2	3	86	Osoba fizyczna
336	Cekanowo	Królewska	23	141912_2.0004	368/1	2	3	43	Osoba fizyczna
337	Cekanowo	Królewska	23	141912_2.0004	368/1	2	3	3	Osoba fizyczna
338	Cekanowo	Królewska	28	141912_2.0004	318	2	3	132	Gmina
339	Cekanowo	Królewska	29	141912_2.0004	372/1	2	3	212	Osoba fizyczna
340	Cekanowo	Królewska	29	141912_2.0004	372/1	2	3	36	Osoba fizyczna
341	Cekanowo	Królewska	31	141912_2.0004	373/1	2	3	362	Osoba fizyczna
342	Cekanowo	Królewska	31	141912_2.0004	373/1	2	3	375	Osoba fizyczna
343	Cekanowo	Królewska	32	141912_2.0004	375/1	2	3	45	Osoba fizyczna
344	Cekanowo	Królewska	32	141912_2.0004	375/1	2	3	16	Osoba fizyczna
345	Cekanowo	Królewska	32	141912_2.0004	375/1	2	3	315	Osoba fizyczna
346	Cekanowo	Królewska	32	141912_2.0004	375/1	2	3	239	Osoba fizyczna
347	Cekanowo	Królewska	34	141912_2.0004	376/1	2	3	382	Osoba fizyczna
348	Cekanowo	Królewska	34	141912_2.0004	376/1	2	3	125	Osoba fizyczna

Lp.	Miejscowość	Ulica	Nr	Nr obrębu	Nr działki ew.	Typ płyt	Stan płyt	Ilość m ²	Typ własności
349	Cekanowo	Królewska	34	141912_2.0004	376/1	1	3	259	Osoba fizyczna
350	Cekanowo	Królewska	34	141912_2.0004	376/1	1	3	219	Osoba fizyczna
351	Cekanowo	Królewska	35	141912_2.0004	377	1	3	327	Osoba fizyczna
352	Cekanowo	Królewska	35	141912_2.0004	377	2	3	264	Osoba fizyczna
353	Cekanowo	Królewska	35	141912_2.0004	377	2	3	72	Osoba fizyczna
354	Cekanowo	Królewska	36	141912_2.0004	378	2	3	160	Osoba fizyczna
355	Cekanowo	Królewska	36	141912_2.0004	378	2	3	30	Osoba fizyczna
356	Cekanowo	Królewska	37	141912_2.0004	379	1	3	140	Osoba fizyczna
357	Cekanowo	Królewska	38	141912_2.0004	380	2	3	195	Osoba fizyczna
358	Cekanowo	Królewska	38	141912_2.0004	380	2	3	221	Osoba fizyczna
359	Cekanowo	Królewska	39	141912_2.0004	381	2	3	226	Osoba fizyczna
360	Cekanowo	Królewska	39	141912_2.0004	381	2	3	236	Osoba fizyczna
361	Cekanowo	Królewska	39	141912_2.0004	381	2	3	91	Osoba fizyczna
362	Cekanowo	Królewska	40	141912_2.0004	298/4	2	3	38	Osoba fizyczna
363	Cekanowo	Królewska	40	141912_2.0004	298/4	2	3	69	Osoba fizyczna
364	Cekanowo	Królewska	40	141912_2.0004	298/4	2	3	339	Osoba fizyczna
365	Cekanowo	Królewska	42	141912_2.0004	300/12	2	3	405	Osoba fizyczna
366	Cekanowo	Królewska	42	141912_2.0004	300/12	1	3	225	Osoba fizyczna
367	Cekanowo	Królewska	42	141912_2.0004	300/12	2	3	2	Osoba fizyczna
368	Cekanowo	Królewska	44	141912_2.0004	301/2	2	3	108	Osoba fizyczna
369	Cekanowo	Królewska	44	141912_2.0004	301/2	2	3	146	Osoba fizyczna
370	Cekanowo	Królewska	BN	141912_2.0004	364/6	2	3	520	Osoba fizyczna
371	Cekanowo	Królewska	BN	141912_2.0004	364/6	2	3	136	Osoba fizyczna
372	Cekanowo	Królewska	BN	141912_2.0004	366/1	1	3	324	Osoba fizyczna
373	Cekanowo	Królewska	BN	141912_2.0004	366/1	1	3	259	Osoba fizyczna
374	Cekanowo	Królewska	BN	141912_2.0004	366/1	2	3	161	Osoba fizyczna
375	Cekanowo	Królewska	BN	141912_2.0004	384/1	2	3	147	Osoba fizyczna
376	Cekanowo	Królewska	BN	141912_2.0004	384/1	2	3	82	Osoba fizyczna
377	Cekanowo	Lazurowa	4	141912_2.0004	310/1	1	3	140	Osoba fizyczna
378	Cekanowo	Lazurowa	4	141912_2.0004	310/1	1	3	354	Osoba fizyczna
379	Cekanowo	Lazurowa	4	141912_2.0004	310/1	1	3	122	Osoba fizyczna
380	Cekanowo	Lazurowa	5	141912_2.0004	309/3	2	3	95	Osoba fizyczna
381	Cekanowo	Lazurowa	5	141912_2.0004	309/3	2	3	63	Osoba fizyczna
382	Cekanowo	Lazurowa	5	141912_2.0004	309/3	2	3	182	Osoba fizyczna
383	Cekanowo	Lazurowa	6	141912_2.0004	308	2	3	1815	Osoba fizyczna
384	Cekanowo	Lazurowa	6	141912_2.0004	308	2	3	300	Osoba fizyczna
385	Cekanowo	Lazurowa	6	141912_2.0004	308	2	3	40	Osoba fizyczna
386	Cekanowo	Lazurowa	7	141912_2.0004	307/3	1	3	178	Osoba fizyczna
387	Cekanowo	Mazowiecka	1	141912_2.0004	340/3	1	3	231	Osoba fizyczna
388	Cekanowo	Mazowiecka	1	141912_2.0004	340/3	2	3	134	Osoba fizyczna
389	Cekanowo	Mazowiecka	1	141912_2.0004	340/3	2	3	133	Osoba fizyczna
390	Cekanowo	Mazowiecka	3	141912_2.0004	341	2	3	140	Osoba fizyczna
391	Cekanowo	Mazowiecka	3	141912_2.0004	341	2	3	59	Osoba fizyczna
392	Cekanowo	Mazowiecka	5	141912_2.0004	343/4	2	3	44	Osoba fizyczna
393	Cekanowo	Mazowiecka	5	141912_2.0004	343/4	2	3	212	Osoba fizyczna
394	Cekanowo	Mazowiecka	6	141912_2.0004	331	2	3	191	Osoba fizyczna
395	Cekanowo	Mazowiecka	6	141912_2.0004	331	2	3	157	Osoba fizyczna
396	Cekanowo	Mazowiecka	6	141912_2.0004	331	2	3	339	Osoba fizyczna
397	Cekanowo	Mazowiecka	7	141912_2.0004	344	2	3	110	Osoba fizyczna
398	Cekanowo	Mazowiecka	7	141912_2.0004	344	2	3	151	Osoba fizyczna

Lp.	Miejscowość	Ulica	Nr	Nr obrębu	Nr działki ew.	Typ płyt	Stan płyt	Ilość m ²	Typ własności
399	Cekanowo	Mazowiecka	7	141912_2.0004	344	2	3	126	Osoba fizyczna
400	Cekanowo	Mazowiecka	7	141912_2.0004	344	2	3	24	Osoba fizyczna
401	Cekanowo	Mazowiecka	7	141912_2.0004	344	2	3	30	Osoba fizyczna
402	Cekanowo	Mazowiecka	9	141912_2.0004	345/1	2	3	25	Osoba fizyczna
403	Cekanowo	Mazowiecka	9	141912_2.0004	345/1	1	3	219	Osoba fizyczna
404	Cekanowo	Mazowiecka	9	141912_2.0004	345/1	1	3	226	Osoba fizyczna
405	Cekanowo	Mazowiecka	13	141912_2.0004	349	2	3	2	Osoba fizyczna
406	Cekanowo	Mazowiecka	14	141912_2.0004	336	2	3	110	Osoba fizyczna
407	Cekanowo	Mazowiecka	14	141912_2.0004	336	2	3	54	Osoba fizyczna
408	Cekanowo	Mazowiecka	15	141912_2.0004	350	2	3	250	Osoba fizyczna
409	Cekanowo	Mazowiecka	15	141912_2.0004	350	2	3	260	Osoba fizyczna
410	Cekanowo	Mazowiecka	15	141912_2.0004	350	1	3	160	Osoba fizyczna
411	Cekanowo	Mazowiecka	15	141912_2.0004	350	2	3	2	Osoba fizyczna
412	Cekanowo	Mazowiecka	17	141912_2.0004	352	2	3	34	Osoba fizyczna
413	Cekanowo	Mazowiecka	17	141912_2.0004	352	2	3	127	Osoba fizyczna
414	Cekanowo	Mazowiecka	17	141912_2.0004	352	2	3	167	Osoba fizyczna
415	Cekanowo	Mazowiecka	18	141912_2.0004	353	1	3	331	Osoba fizyczna
416	Cekanowo	Mazowiecka	18	141912_2.0004	353	1	3	281	Osoba fizyczna
417	Cekanowo	Mazowiecka	18	141912_2.0004	353	2	3	125	Osoba fizyczna
418	Cekanowo	Płocka	5	141912_2.0004	261/13	2	3	124	Osoba fizyczna
419	Cekanowo	Płocka	5	141912_2.0004	261/13	2	3	168	Osoba fizyczna
420	Cekanowo	Płocka	5	141912_2.0004	261/13	2	3	3	Osoba fizyczna
421	Cekanowo	Płocka	14	141912_2.0004	262/12	2	3	156	Osoba fizyczna
422	Cekanowo	Płocka	14	141912_2.0004	262/12	2	3	209	Osoba fizyczna
423	Cekanowo	Płocka	15	141912_2.0004	256/8	2	3	200	Osoba fizyczna
424	Cekanowo	Płocka	17	141912_2.0004	257/5	2	3	188	Osoba fizyczna
425	Cekanowo	Płocka	19	141912_2.0004	257/4	2	3	140	Osoba fizyczna
426	Cekanowo	Płocka	21	141912_2.0004	258/7	2	3	158	Osoba fizyczna
427	Liszyno	Jagiellońska	5	141912_2.0009	170/6	2	3	170	Osoba fizyczna
428	Liszyno	Jagiellońska	5	141912_2.0009	170/6	2	3	174	Osoba fizyczna
429	Liszyno	Jagiellońska	5	141912_2.0009	170/6	2	3	311	Osoba fizyczna
430	Liszyno	Jagiellońska	5	141912_2.0009	170/6	2	3	110	Osoba fizyczna
431	Liszyno	Jagiellońska	5	141912_2.0009	170/6	2	3	82	Osoba fizyczna
432	Liszyno	Jagiellońska	5	141912_2.0009	170/6	2	3	92	Osoba fizyczna
433	Liszyno	Jagiellońska	5	141912_2.0009	170/6	2	3	48	Osoba fizyczna
434	Liszyno	Jagiellońska	5	141912_2.0009	170/6	2	3	34	Osoba fizyczna
435	Liszyno	Jagiellońska	11	141912_2.0009	161	2	3	112	Osoba fizyczna
436	Liszyno	Jagiellońska	11	141912_2.0009	161	2	3	68	Osoba fizyczna
437	Liszyno	Jagiellońska	11	141912_2.0009	161	2	3	24	Osoba fizyczna
438	Liszyno	Jagiellońska	11	141912_2.0009	161	2	3	23	Osoba fizyczna
439	Liszyno	Jagiellońska	13	141912_2.0009	159/14	2	3	3	Osoba fizyczna
440	Liszyno	Jagiellońska	13	141912_2.0009	159/14	2	3	102	Osoba fizyczna
441	Liszyno	Jagiellońska	13	141912_2.0009	159/14	2	3	156	Osoba fizyczna
442	Liszyno	Jagiellońska	13	141912_2.0009	159/14	2	3	153	Osoba fizyczna
443	Liszyno	Jagiellońska	13	141912_2.0009	159/14	2	3	37	Osoba fizyczna
444	Liszyno	Jagiellońska	19	141912_2.0009	144/3	2	3	368	Osoba fizyczna
445	Liszyno	Jagiellońska	19	141912_2.0009	144/3	2	3	2	Osoba fizyczna
446	Liszyno	Jagiellońska	23	141912_2.0009	143/3	1	3	137	Osoba fizyczna
447	Liszyno	Jagiellońska	23	141912_2.0009	143/3	2	3	39	Osoba fizyczna
448	Liszyno	Jagiellońska	23	141912_2.0009	143/3	2	3	134	Osoba fizyczna

Lp.	Miejscowość	Ulica	Nr	Nr obrębu	Nr działki ew.	Typ płyt	Stan płyt	Ilość m ²	Typ własności
449	Liszyno	Jagiellońska	23	141912_2.0009	143/3	2	3	433	Osoba fizyczna
450	Liszyno	Jagiellońska	23	141912_2.0009	143/3	2	3	53	Osoba fizyczna
451	Liszyno	Jagiellońska	25	141912_2.0009	142	2	3	229	Osoba fizyczna
452	Liszyno	Jagiellońska	26	141912_2.0009	61	2	3	370	Osoba fizyczna
453	Liszyno	Jagiellońska	26	141912_2.0009	61	1	3	120	Osoba fizyczna
454	Liszyno	Jagiellońska	26	141912_2.0009	61	2	3	120	Osoba fizyczna
455	Liszyno	Jagiellońska	26	141912_2.0009	61	2	3	40	Osoba fizyczna
456	Liszyno	Jagiellońska	27	141912_2.0009	141	2	3	91	Osoba fizyczna
457	Liszyno	Jagiellońska	27	141912_2.0009	141	2	3	102	Osoba fizyczna
458	Liszyno	Jagiellońska	28	141912_2.0009	55	2	3	146	Osoba fizyczna
459	Liszyno	Jagiellońska	28	141912_2.0009	55	2	3	231	Osoba fizyczna
460	Liszyno	Jagiellońska	29	141912_2.0009	137	2	3	85	Osoba fizyczna
461	Liszyno	Jagiellońska	29	141912_2.0009	137	2	3	120	Osoba fizyczna
462	Liszyno	Jagiellońska	29	141912_2.0009	137	2	3	40	Osoba fizyczna
463	Liszyno	Jagiellońska	29	141912_2.0009	137	2	3	30	Osoba fizyczna
464	Liszyno	Jagiellońska	33	141912_2.0009	135/3	2	3	116	Osoba fizyczna
465	Liszyno	Jagiellońska	33	141912_2.0009	135/3	2	3	160	Osoba fizyczna
466	Liszyno	Jagiellońska	34	141912_2.0009	51	2	3	79	Osoba fizyczna
467	Liszyno	Jagiellońska	34	141912_2.0009	51	2	3	30	Osoba fizyczna
468	Liszyno	Jagiellońska	38	141912_2.0009	43/1	2	3	112	Osoba fizyczna
469	Liszyno	Jagiellońska	38	141912_2.0009	43/1	2	3	22	Osoba fizyczna
470	Liszyno	Jagiellońska	40	141912_2.0009	37/1	1	3	161	Osoba fizyczna
471	Liszyno	Jagiellońska	40	141912_2.0009	37/1	2	3	190	Osoba fizyczna
472	Liszyno	Jagiellońska	43	141912_2.0009	132	2	3	233	Osoba fizyczna
473	Liszyno	Jagiellońska	44	141912_2.0009	29	2	3	119	Osoba fizyczna
474	Liszyno	Jagiellońska	44	141912_2.0009	29	2	3	140	Osoba fizyczna
475	Liszyno	Jagiellońska	45	141912_2.0009	131	2	3	113	Osoba fizyczna
476	Liszyno	Jagiellońska	48	141912_2.0009	24	2	3	76	Osoba fizyczna
477	Liszyno	Jagiellońska	49	141912_2.0009	128	2	3	105	Osoba fizyczna
478	Liszyno	Jagiellońska	49	141912_2.0009	128	2	3	156	Osoba fizyczna
479	Liszyno	Jagiellońska	49	141912_2.0009	128	2	3	240	Osoba fizyczna
480	Liszyno	Jagiellońska	51	141912_2.0009	126	2	3	115	Osoba fizyczna
481	Liszyno	Jagiellońska	53	141912_2.0009	124/2	2	3	113	Osoba fizyczna
482	Liszyno	Jagiellońska	54	141912_2.0009	13/3	2	3	69	Osoba fizyczna
483	Liszyno	Jagiellońska	57	141912_2.0009	120	2	3	91	Osoba fizyczna
484	Liszyno	Jagiellońska	57	141912_2.0009	120	2	3	148	Osoba fizyczna
485	Liszyno	Jagiellońska	57	141912_2.0009	120	2	3	54	Osoba fizyczna
486	Liszyno	Jagiellońska	61	141912_2.0009	110	2	3	99	Osoba fizyczna
487	Liszyno	Jagiellońska	61	141912_2.0009	110	2	3	235	Osoba fizyczna
488	Liszyno	Jagiellońska	65	141912_2.0009	103	1	3	143	Osoba fizyczna
489	Liszyno	Jagiellońska	65	141912_2.0009	103	2	3	197	Osoba fizyczna
490	Liszyno	Jagiellońska	65	141912_2.0009	103	2	3	123	Osoba fizyczna
491	Liszyno	Jagiellońska	65	141912_2.0009	103	2	3	112	Osoba fizyczna
492	Liszyno	Jagiellońska	65	141912_2.0009	103	2	3	95	Osoba fizyczna
493	Liszyno	Jagiellońska	BN	141912_2.0009	166/2	2	3	89	Osoba fizyczna
494	Liszyno	Rodzinna	2	141912_2.0009	136/2	2	3	105	Osoba fizyczna
495	Liszyno	Wawrzyńca Sikory	1	141912_2.0009	82	2	3	98	Osoba fizyczna
496	Liszyno	Wawrzyńca Sikory	1	141912_2.0009	82	2	3	30	Osoba fizyczna
497	Liszyno	Wawrzyńca	1	141912_2.0009	82	2	3	184	Osoba fizyczna

Lp.	Miejscowość	Ulica	Nr	Nr obrębu	Nr działki ew.	Typ płyt	Stan płyt	Ilość m ²	Typ własności
		Sikory							
498	Liszyno	Wawrzyńca Sikory	2	141912_2.0009	39/2	2	3	355	Osoba fizyczna
499	Liszyno	Wawrzyńca Sikory	2	141912_2.0009	39/2	2	3	148	Osoba fizyczna
500	Liszyno	Wawrzyńca Sikory	2	141912_2.0009	39/2	2	3	100	Osoba fizyczna
501	Liszyno	Wawrzyńca Sikory	2	141912_2.0009	39/2	2	3	28	Osoba fizyczna
502	Liszyno	Wawrzyńca Sikory	3	141912_2.0009	83	2	3	85	Osoba fizyczna
503	Liszyno	Wawrzyńca Sikory	3	141912_2.0009	83	2	3	2	Osoba fizyczna
504	Liszyno	Wawrzyńca Sikory	5	141912_2.0009	84/1	2	3	59	Osoba fizyczna
505	Liszyno	Wawrzyńca Sikory	5	141912_2.0009	84/1	2	3	9	Osoba fizyczna
506	Liszyno	Wawrzyńca Sikory	22A	141912_2.0009	172/19	2	3	2	Osoba fizyczna
507	Liszyno	Wawrzyńca Sikory	22B	141912_2.0009	172/6	2	3	115	Osoba fizyczna
508	Mijkowo		4	141912_2.0012	57/4	2	3	727	Osoba fizyczna
509	Mijkowo		4	141912_2.0012	57/4	2	3	311	Osoba fizyczna
510	Mijkowo		4	141912_2.0012	57/4	2	3	58	Osoba fizyczna
511	Mijkowo		5	141912_2.0012	109/6	2	3	89	Osoba fizyczna
512	Mijkowo		6	141912_2.0012	109/4	2	3	102	Osoba fizyczna
513	Mijkowo		6	141912_2.0012	109/4	2	3	31	Osoba fizyczna
514	Mijkowo		7	141912_2.0012	109/3	2	3	1762	Osoba fizyczna
515	Mijkowo		9	141912_2.0012	110/2	2	3	257	Osoba fizyczna
516	Mijkowo		10	141912_2.0012	111/1	1	3	119	Osoba fizyczna
517	Mijkowo		10	141912_2.0012	111/1	2	3	50	Osoba fizyczna
518	Mijkowo		11	141912_2.0012	112	2	3	345	Osoba fizyczna
519	Mijkowo		11	141912_2.0012	112	1	3	146	Osoba fizyczna
520	Mijkowo		13	141912_2.0012	115/5	1	3	345	Osoba fizyczna
521	Mijkowo		14	141912_2.0012	66/1	1	3	303	Osoba fizyczna
522	Mijkowo		14	141912_2.0012	66/1	1	3	221	Osoba fizyczna
523	Mijkowo		14	141912_2.0012	66/1	1	3	141	Osoba fizyczna
524	Mijkowo		14	141912_2.0012	66/1	2	3	85	Osoba fizyczna
525	Mijkowo		15	141912_2.0012	141/4	2	3	256	Osoba fizyczna
526	Mijkowo		15	141912_2.0012	141/4	2	3	201	Osoba fizyczna
527	Mijkowo		15	141912_2.0012	141/4	2	3	139	Osoba fizyczna
528	Mijkowo		15	141912_2.0012	141/4	1	3	280	Osoba fizyczna
529	Mijkowo		18	141912_2.0012	138	2	3	36	Osoba fizyczna
530	Mijkowo		18	141912_2.0012	138	2	3	345	Osoba fizyczna
531	Mijkowo		19	141912_2.0012	136/1	2	3	479	Osoba fizyczna
532	Mijkowo		19	141912_2.0012	136/1	2	3	154	Osoba fizyczna
533	Mijkowo		19	141912_2.0012	136/1	2	3	17	Osoba fizyczna
534	Mijkowo		21	141912_2.0012	150	1	3	400	Osoba fizyczna
535	Mijkowo		21	141912_2.0012	150	1	3	170	Osoba fizyczna
536	Mijkowo		22	141912_2.0012	30	1	3	75	Osoba fizyczna
537	Mijkowo		22	141912_2.0012	30	1	3	119	Osoba fizyczna
538	Mijkowo		22	141912_2.0012	30	2	3	47	Osoba fizyczna
539	Mijkowo		23	141912_2.0012	27	2	3	342	Osoba fizyczna
540	Mijkowo		23	141912_2.0012	27	2	3	320	Osoba fizyczna

Lp.	Miejscowość	Ulica	Nr	Nr obrębu	Nr działki ew.	Typ pływ	Stan pływ	Ilość m ²	Typ własności
541	Mijakowo		23	141912_2.0012	27	2	3	171	Osoba fizyczna
542	Mijakowo		23	141912_2.0012	27	2	3	389	Osoba fizyczna
543	Mijakowo		25	141912_2.0012	16/3	2	3	113	Osoba fizyczna
544	Mijakowo		26	141912_2.0012	13/3	2	3	226	Osoba fizyczna
545	Mijakowo		27	141912_2.0012	11/1	2	3	291	Osoba fizyczna
546	Mijakowo		27	141912_2.0012	11/1	2	3	104	Osoba fizyczna
547	Mijakowo		30	141912_2.0012	6	2	3	119	Osoba fizyczna
548	Mijakowo		30	141912_2.0012	6	1	3	140	Osoba fizyczna
549	Mijakowo		31	141912_2.0012	34/1	1	3	156	Osoba fizyczna
550	Mijakowo		31	141912_2.0012	34/1	2	3	332	Osoba fizyczna
551	Mijakowo		31	141912_2.0012	34/1	2	3	39	Osoba fizyczna
552	Mijakowo		32	141912_2.0012	125/2	2	3	140	Osoba fizyczna
553	Mijakowo		33	141912_2.0012	7/4	2	3	89	Osoba fizyczna
554	Mijakowo		33	141912_2.0012	7/4	2	3	42	Osoba fizyczna
555	Mijakowo		33	141912_2.0012	7/4	2	3	550	Osoba fizyczna
556	Mijakowo		33	141912_2.0012	7/4	1	3	376	Osoba fizyczna
557	Mijakowo		34	141912_2.0012	108/1	1	3	250	Osoba fizyczna
558	Mijakowo		34	141912_2.0012	108/1	2	3	150	Osoba fizyczna
559	Mijakowo		34	141912_2.0012	108/1	2	3	41	Osoba fizyczna
560	Mijakowo		34	141912_2.0012	108/1	2	3	35	Osoba fizyczna
561	Mijakowo		34	141912_2.0012	108/1	2	3	23	Osoba fizyczna
562	Mijakowo		35	141912_2.0012	4/1	1	3	221	Osoba fizyczna
563	Mijakowo		35	141912_2.0012	4/1	1	3	351	Osoba fizyczna
564	Mijakowo		35	141912_2.0012	4/1	2	3	36	Osoba fizyczna
565	Mijakowo		36	141912_2.0012	107/6	2	3	125	Osoba fizyczna
566	Mijakowo		36	141912_2.0012	107/6	2	3	7	Osoba fizyczna
567	Mijakowo		BN	141912_2.0012	3/1	1	3	288	Osoba fizyczna
568	Mirosław		1	141912_2.0013	1/4	2	3	296	Osoba fizyczna
569	Mirosław		2	141912_2.0013	2/2	2	3	81	Osoba fizyczna
570	Mirosław		3	141912_2.0013	3/3	1	3	228	Osoba fizyczna
571	Mirosław		3	141912_2.0013	3/3	2	3	32	Osoba fizyczna
572	Mirosław		4	141912_2.0013	19/16	2	3	170	Osoba fizyczna
573	Mirosław		4	141912_2.0013	19/16	2	3	151	Osoba fizyczna
574	Mirosław		4	141912_2.0013	19/16	2	3	38	Osoba fizyczna
575	Mirosław		6	141912_2.0013	20/9	2	3	18	Osoba fizyczna
576	Mirosław		6	141912_2.0013	20/9	2	3	107	Osoba fizyczna
577	Mirosław		6	141912_2.0013	20/9	2	3	103	Osoba fizyczna
578	Mirosław		7	141912_2.0013	40/2	2	3	512	Osoba fizyczna
579	Mirosław		7	141912_2.0013	60/2	2	3	67	Osoba fizyczna
580	Mirosław		8	141912_2.0013	21	2	3	104	Osoba fizyczna
581	Mirosław		8	141912_2.0013	21	2	3	245	Osoba fizyczna
582	Mirosław		8	141912_2.0013	21	2	3	165	Osoba fizyczna
583	Mirosław		8	141912_2.0013	21	2	3	198	Osoba fizyczna
584	Mirosław		8	141912_2.0013	21	1	3	38	Osoba fizyczna
585	Mirosław		10	141912_2.0013	23/6	2	3	116	Osoba fizyczna
586	Mirosław		10	141912_2.0013	23/6	2	3	35	Osoba fizyczna
587	Mirosław		11	141912_2.0013	63/2	2	3	10	Osoba fizyczna
588	Mirosław		12	141912_2.0013	65	1	3	182	Osoba fizyczna
589	Mirosław		12	141912_2.0013	65	2	3	13	Osoba fizyczna
590	Mirosław		13	141912_2.0013	42	2	3	281	Osoba fizyczna

Lp.	Miejscowość	Ulica	Nr	Nr obrębu	Nr działki ew.	Typ płyt	Stan płyt	Ilość m ²	Typ własności
591	Mirosław		13	141912_2.0013	42	1	3	199	Osoba fizyczna
592	Mirosław		13	141912_2.0013	42	1	3	150	Osoba fizyczna
593	Mirosław		14	141912_2.0013	48	2	3	110	Osoba fizyczna
594	Mirosław		14	141912_2.0013	48	2	3	288	Osoba fizyczna
595	Mirosław		14	141912_2.0013	48	2	3	570	Osoba fizyczna
596	Mirosław		14	141912_2.0013	48	2	3	85	Osoba fizyczna
597	Mirosław		14	141912_2.0013	48	2	3	216	Osoba fizyczna
598	Mirosław		15	141912_2.0013	49	2	3	385	Osoba fizyczna
599	Mirosław		15	141912_2.0013	49	2	3	305	Osoba fizyczna
600	Mirosław		17	141912_2.0013	44	2	3	390	Osoba fizyczna
601	Mirosław		17	141912_2.0013	44	1	3	163	Osoba fizyczna
602	Mirosław		17	141912_2.0013	44	2	3	85	Osoba fizyczna
603	Mirosław		18	141912_2.0013	43/6	1	3	170	Osoba fizyczna
604	Mirosław		18	141912_2.0013	43/6	2	3	322	Osoba fizyczna
605	Mirosław		18	141912_2.0013	43/6	2	3	232	Osoba fizyczna
606	Mirosław		19	141912_2.0013	43/14	2	3	103	Osoba fizyczna
607	Mirosław		20	141912_2.0013	43/32	2	3	191	Osoba fizyczna
608	Mirosław		21	141912_2.0013	1	2	3	190	Osoba fizyczna
609	Mirosław		21	141912_2.0013	1	2	3	102	Osoba fizyczna
610	Mirosław		22	141912_2.0013	15/6	2	3	328	Osoba fizyczna
611	Mirosław		24	141912_2.0013	96	2	3	78	Osoba fizyczna
612	Mirosław		24	141912_2.0013	96	2	3	325	Osoba fizyczna
613	Mirosław		24	141912_2.0013	96	2	3	242	Osoba fizyczna
614	Mirosław		25	141912_2.0013	2	2	3	355	Osoba fizyczna
615	Mirosław		25	141912_2.0013	2	2	3	99	Osoba fizyczna
616	Mirosław		25	141912_2.0013	2	1	3	181	Osoba fizyczna
617	Mirosław		26	141912_2.0013	98/3	2	3	352	Osoba fizyczna
618	Mirosław		26	141912_2.0013	98/3	2	3	136	Osoba fizyczna
619	Mirosław		27	141912_2.0013	99	2	3	280	Osoba fizyczna
620	Mirosław		28	141912_2.0013	104	1	3	113	Osoba fizyczna
621	Mirosław		28	141912_2.0013	104	2	3	148	Osoba fizyczna
622	Mirosław		28	141912_2.0013	104	2	3	216	Osoba fizyczna
623	Mirosław		29	141912_2.0013	112	1	3	272	Osoba fizyczna
624	Mirosław		29	141912_2.0013	112	2	3	171	Osoba fizyczna
625	Mirosław		29	141912_2.0013	112	2	3	146	Osoba fizyczna
626	Mirosław		29	141912_2.0013	112	2	3	7	Osoba fizyczna
627	Mirosław		30	141912_2.0013	21/5	2	3	43	Osoba fizyczna
628	Mirosław		31	141912_2.0013	22/1	2	3	102	Osoba fizyczna
629	Mirosław		31	141912_2.0013	22/1	2	3	354	Osoba fizyczna
630	Mirosław		31	141912_2.0013	22/1	2	3	23	Osoba fizyczna
631	Mirosław		32	141912_2.0013	5/4	2	3	208	Osoba fizyczna
632	Mirosław		33	141912_2.0013	6/1	2	3	295	Osoba fizyczna
633	Mirosław		33	141912_2.0013	6/1	2	3	137	Osoba fizyczna
634	Mirosław		34	141912_2.0013	23	2	3	79	Osoba fizyczna
635	Mirosław		34	141912_2.0013	23	2	3	284	Osoba fizyczna
636	Mirosław		35	141912_2.0013	24/3	2	3	79	Osoba fizyczna
637	Mirosław		36	141912_2.0013	130	1	3	182	Osoba fizyczna
638	Mirosław		37	141912_2.0013	137	2	3	151	Osoba fizyczna
639	Mirosław		37	141912_2.0013	137	2	3	96	Osoba fizyczna
640	Mirosław		37	141912_2.0013	137	2	3	39	Osoba fizyczna

Lp.	Miejscowość	Ulica	Nr	Nr obrębu	Nr działki ew.	Typ płyt	Stan płyt	Ilość m ²	Typ własności
641	Mirosław		37	141912_2.0013	137	2	3	281	Osoba fizyczna
642	Mirosław		38	141912_2.0013	25/7	2	3	171	Osoba fizyczna
643	Mirosław		38	141912_2.0013	25/7	2	3	47	Osoba fizyczna
644	Mirosław		39	141912_2.0013	26/12	2	3	84	Osoba fizyczna
645	Mirosław		39	141912_2.0013	26/12	2	3	29	Osoba fizyczna
646	Mirosław		39	141912_2.0013	26/12	2	3	151	Osoba fizyczna
647	Mirosław		40	141912_2.0013	9/1	1	3	228	Osoba fizyczna
648	Mirosław		40	141912_2.0013	9/1	2	3	72	Osoba fizyczna
649	Mirosław		42	141912_2.0013	128	2	3	122	Osoba fizyczna
650	Mirosław		42	141912_2.0013	128	2	3	402	Osoba fizyczna
651	Mirosław		42	141912_2.0013	128	2	3	54	Osoba fizyczna
652	Mirosław		42	141912_2.0013	128	2	3	95	Osoba fizyczna
653	Mirosław		42	141912_2.0013	128	2	3	153	Osoba fizyczna
654	Mirosław		44	141912_2.0013	118	1	3	369	Osoba fizyczna
655	Mirosław		44	141912_2.0013	118	2	3	383	Osoba fizyczna
656	Mirosław		44	141912_2.0013	118	2	3	129	Osoba fizyczna
657	Mirosław		44	141912_2.0013	118	2	3	87	Osoba fizyczna
658	Mirosław		44	141912_2.0013	118	1	3	212	Osoba fizyczna
659	Mirosław		45	141912_2.0013	35/1	2	3	467	Osoba fizyczna
660	Mirosław		45	141912_2.0013	35/1	2	3	523	Osoba fizyczna
661	Mirosław		45	141912_2.0013	35/1	2	3	180	Osoba fizyczna
662	Mirosław		45	141912_2.0013	35/1	2	3	106	Osoba fizyczna
663	Mirosław		45	141912_2.0013	35/1	2	3	196	Osoba fizyczna
664	Mirosław		47	141912_2.0013	136	2	3	68	Osoba fizyczna
665	Mirosław		48	141912_2.0013	121	2	3	1793	Osoba fizyczna
666	Mirosław		51	141912_2.0013	60	2	3	293	Osoba fizyczna
667	Mirosław		53	141912_2.0013	139	2	3	105	Osoba fizyczna
668	Mirosław		54	141912_2.0013	63	2	3	144	Osoba fizyczna
669	Mirosław		54	141912_2.0013	63	2	3	132	Osoba fizyczna
670	Mirosław		55	141912_2.0013	116	2	3	71	Osoba fizyczna
671	Mirosław		55	141912_2.0013	116	2	3	82	Osoba fizyczna
672	Mirosław		56	141912_2.0013	47/7	2	3	543	Osoba fizyczna
673	Mirosław		56	141912_2.0013	47/7	1	3	257	Osoba fizyczna
674	Mirosław		33A	141912_2.0013	6/2	2	3	89	Osoba fizyczna
675	Mirosław		33A	141912_2.0013	6/2	2	3	12	Osoba fizyczna
676	Miszewko Strzałkowskie		2	141912_2.0011	230/12	2	3	117	Osoba fizyczna
677	Miszewko Strzałkowskie		2	141912_2.0011	230/12	2	3	181	Osoba fizyczna
678	Miszewko Strzałkowskie		2	141912_2.0011	230/12	2	3	47	Osoba fizyczna
679	Miszewko Strzałkowskie		3	141912_2.0011	229	1	3	88	Osoba fizyczna
680	Miszewko Strzałkowskie		3	141912_2.0011	229	1	3	151	Osoba fizyczna
681	Miszewko Strzałkowskie		4	141912_2.0011	103	2	3	346	Osoba fizyczna
682	Miszewko Strzałkowskie		5	141912_2.0011	105	2	3	130	Osoba fizyczna
683	Miszewko Strzałkowskie		7	141912_2.0011	248/6	2	3	61	Osoba fizyczna
684	Miszewko Strzałkowskie		7	141912_2.0011	248/6	2	3	15	Osoba fizyczna
685	Miszewko		7	141912_2.0011	248/6	2	3	122	Osoba fizyczna

Lp.	Miejscowość	Ulica	Nr	Nr obrębu	Nr działki ew.	Typ płyt	Stan płyt	Ilość m ²	Typ własności
	Strzałkowskie								
686	Miszewko Strzałkowskie		7	141912_2.0011	248/6	2	3	69	Osoba fizyczna
687	Miszewko Strzałkowskie		7	141912_2.0011	248/6	2	3	10	Osoba fizyczna
688	Miszewko Strzałkowskie		7	141912_2.0011	248/6	2	3	11	Osoba fizyczna
689	Miszewko Strzałkowskie		10	141912_2.0011	99	1	3	157	Osoba fizyczna
690	Miszewko Strzałkowskie		10	141912_2.0011	99	2	3	106	Osoba fizyczna
691	Miszewko Strzałkowskie		10	141912_2.0011	99	2	3	33	Osoba fizyczna
692	Miszewko Strzałkowskie		10	141912_2.0011	99	1	3	156	Osoba fizyczna
693	Miszewko Strzałkowskie		11	141912_2.0011	98	2	3	335	Osoba fizyczna
694	Miszewko Strzałkowskie		11	141912_2.0011	98	1	3	252	Osoba fizyczna
695	Miszewko Strzałkowskie		11	141912_2.0011	98	2	3	40	Osoba fizyczna
696	Miszewko Strzałkowskie		11	141912_2.0011	98	2	3	2	Osoba fizyczna
697	Miszewko Strzałkowskie		13	141912_2.0011	93	1	3	129	Osoba fizyczna
698	Miszewko Strzałkowskie		13	141912_2.0011	93	2	3	141	Osoba fizyczna
699	Miszewko Strzałkowskie		14	141912_2.0011	110	2	3	119	Osoba fizyczna
700	Miszewko Strzałkowskie		15	141912_2.0011	91	2	3	240	Osoba fizyczna
701	Miszewko Strzałkowskie		15	141912_2.0011	91	2	3	124	Osoba fizyczna
702	Miszewko Strzałkowskie		16	141912_2.0011	90	2	3	47	Osoba fizyczna
703	Miszewko Strzałkowskie		17	141912_2.0011	89	2	3	249	Osoba fizyczna
704	Miszewko Strzałkowskie		17	141912_2.0011	89	2	3	214	Osoba fizyczna
705	Miszewko Strzałkowskie		18	141912_2.0011	88	1	3	153	Osoba fizyczna
706	Miszewko Strzałkowskie		18	141912_2.0011	88	1	3	161	Osoba fizyczna
707	Miszewko Strzałkowskie		18	141912_2.0011	88	1	3	160	Osoba fizyczna
708	Miszewko Strzałkowskie		19	141912_2.0011	86	2	3	272	Osoba fizyczna
709	Miszewko Strzałkowskie		19	141912_2.0011	86	2	3	23	Osoba fizyczna
710	Miszewko Strzałkowskie		20	141912_2.0011	84	1	3	130	Osoba fizyczna
711	Miszewko Strzałkowskie		26	141912_2.0011	73/3	1	3	270	Osoba fizyczna
712	Miszewko Strzałkowskie		26	141912_2.0011	73/3	1	3	143	Osoba fizyczna
713	Miszewko Strzałkowskie		26	141912_2.0011	73/3	2	3	184	Osoba fizyczna
714	Miszewko Strzałkowskie		26	141912_2.0011	73/3	2	3	44	Osoba fizyczna
715	Miszewko Strzałkowskie		27	141912_2.0011	222	1	3	147	Osoba fizyczna
716	Miszewko		27	141912_2.0011	222	2	3	228	Osoba fizyczna

Lp.	Miejscowość	Ulica	Nr	Nr obrębu	Nr działki ew.	Typ płyt	Stan płyt	Ilość m ²	Typ własności
	Strzałkowskie								
717	Miszewko Strzałkowskie		27	141912_2.0011	222	2	3	170	Osoba fizyczna
718	Miszewko Strzałkowskie		27	141912_2.0011	222	2	3	122	Osoba fizyczna
719	Miszewko Strzałkowskie		27	141912_2.0011	222	2	3	56	Osoba fizyczna
720	Miszewko Strzałkowskie		28	141912_2.0011	70	1	3	139	Osoba fizyczna
721	Miszewko Strzałkowskie		29	141912_2.0011	221	2	3	351	Osoba fizyczna
722	Miszewko Strzałkowskie		29	141912_2.0011	221	2	3	154	Osoba fizyczna
723	Miszewko Strzałkowskie		30	141912_2.0011	65	1	3	83	Osoba fizyczna
724	Miszewko Strzałkowskie		32	141912_2.0011	45	2	3	310	Osoba fizyczna
725	Miszewko Strzałkowskie		33	141912_2.0011	217/2	1	3	168	Osoba fizyczna
726	Miszewko Strzałkowskie		33	141912_2.0011	217/2	1	3	124	Osoba fizyczna
727	Miszewko Strzałkowskie		33	141912_2.0011	217/1	2	3	133	Osoba fizyczna
728	Miszewko Strzałkowskie		34	141912_2.0011	213	2	3	127	Osoba fizyczna
729	Miszewko Strzałkowskie		35	141912_2.0011	40	2	3	168	Osoba fizyczna
730	Miszewko Strzałkowskie		40	141912_2.0011	34	1	3	257	Osoba fizyczna
731	Miszewko Strzałkowskie		41	141912_2.0011	199	1	3	151	Osoba fizyczna
732	Miszewko Strzałkowskie		41	141912_2.0011	199	1	3	423	Osoba fizyczna
733	Miszewko Strzałkowskie		42	141912_2.0011	175	2	3	307	Osoba fizyczna
734	Miszewko Strzałkowskie		43	141912_2.0011	171	1	3	206	Osoba fizyczna
735	Miszewko Strzałkowskie		43	141912_2.0011	171	2	3	245	Osoba fizyczna
736	Miszewko Strzałkowskie		44	141912_2.0011	22	1	3	86	Osoba fizyczna
737	Miszewko Strzałkowskie		44	141912_2.0011	22	1	3	198	Osoba fizyczna
738	Miszewko Strzałkowskie		45	141912_2.0011	169	1	3	120	Osoba fizyczna
739	Miszewko Strzałkowskie		47	141912_2.0011	164	2	3	350	Osoba fizyczna
740	Miszewko Strzałkowskie		48	141912_2.0011	153	2	3	171	Osoba fizyczna
741	Miszewko Strzałkowskie		49	141912_2.0011	11	2	3	462	Osoba fizyczna
742	Miszewko Strzałkowskie		50	141912_2.0011	21/3	1	3	315	Osoba fizyczna
743	Miszewko Strzałkowskie		50	141912_2.0011	21/3	1	3	392	Osoba fizyczna
744	Miszewko Strzałkowskie		51	141912_2.0011	16/2	1	3	37	Osoba fizyczna
745	Miszewko Strzałkowskie		37A	141912_2.0011	203	1	3	161	Osoba fizyczna
746	Miszewko-Stefany		1	141912_2.0010	12/4	2	3	43	Osoba fizyczna
747	Miszewko-Stefany		1	141912_2.0010	12/4	2	3	191	Osoba fizyczna
748	Miszewko-Stefany		1	141912_2.0010	12/4	1	3	259	Osoba fizyczna

Lp.	Miejscowość	Ulica	Nr	Nr obrębu	Nr działki ew.	Typ płyt	Stan płyt	Ilość m ²	Typ własności
749	Miszewko-Stefany		2	141912_2.0010	8/5	2	3	153	Osoba fizyczna
750	Miszewko-Stefany		2	141912_2.0010	8/5	2	3	310	Osoba fizyczna
751	Miszewko-Stefany		2	141912_2.0010	8/5	2	3	122	Osoba fizyczna
752	Miszewko-Stefany		2	141912_2.0010	8/5	2	3	45	Osoba fizyczna
753	Miszewko-Stefany		2	141912_2.0010	8/5	2	3	36	Osoba fizyczna
754	Miszewko-Stefany		3	141912_2.0010	7/1	2	3	263	Osoba fizyczna
755	Miszewko-Stefany		4	141912_2.0010	5/4	1	3	98	Osoba fizyczna
756	Miszewko-Stefany		5	141912_2.0010	5/9	2	3	59	Osoba fizyczna
757	Miszewko-Stefany		8	141912_2.0010	1/5	2	3	61	Osoba fizyczna
758	Miszewko-Stefany		8	141912_2.0010	1/5	2	3	102	Osoba fizyczna
759	Miszewko-Stefany		8	141912_2.0010	1/5	2	3	68	Osoba fizyczna
760	Miszewko-Stefany		9	141912_2.0010	18/3	2	3	180	Osoba fizyczna
761	Miszewko-Stefany		9	141912_2.0010	18/3	1	3	199	Osoba fizyczna
762	Miszewko-Stefany		10	141912_2.0010	17/2	2	3	137	Osoba fizyczna
763	Miszewko-Stefany		10	141912_2.0010	17/2	2	3	178	Osoba fizyczna
764	Miszewko-Stefany		12	141912_2.0010	28/11	2	3	187	Osoba fizyczna
765	Miszewko-Stefany		12	141912_2.0010	28/11	2	3	23	Osoba fizyczna
766	Miszewko-Stefany		13	141912_2.0010	30/3	2	3	17	Osoba fizyczna
767	Miszewko-Stefany		13	141912_2.0010	30/3	2	3	147	Osoba fizyczna
768	Miszewko-Stefany		13	141912_2.0010	30/3	2	3	143	Osoba fizyczna
769	Miszewko-Stefany		14	141912_2.0010	33/1	2	3	66	Osoba fizyczna
770	Miszewko-Stefany		14	141912_2.0010	33/1	2	3	81	Osoba fizyczna
771	Miszewko-Stefany		14	141912_2.0010	33/1	1	3	110	Osoba fizyczna
772	Miszewko-Stefany		15	141912_2.0010	36/4	1	3	146	Osoba fizyczna
773	Miszewko-Stefany		15	141912_2.0010	36/4	2	3	304	Osoba fizyczna
774	Miszewko-Stefany		15	141912_2.0010	36/4	2	3	60	Osoba fizyczna
775	Miszewko-Stefany		15	141912_2.0010	36/4	2	3	126	Osoba fizyczna
776	Miszewko-Stefany		17	141912_2.0010	38/5	1	3	147	Osoba fizyczna
777	Miszewko-Stefany		17	141912_2.0010	38/5	2	3	132	Osoba fizyczna
778	Miszewko-Stefany		17	141912_2.0010	38/5	2	3	40	Osoba fizyczna
779	Miszewko-Stefany		17	141912_2.0010	38/5	1	3	93	Osoba fizyczna
780	Miszewko-Stefany		17	141912_2.0010	38/5	2	3	25	Osoba fizyczna
781	Miszewko-Stefany		18	141912_2.0010	44/1	2	3	433	Osoba fizyczna
782	Miszewko-Stefany		18	141912_2.0010	44/1	2	3	361	Osoba fizyczna
783	Miszewko-Stefany		18	141912_2.0010	44/1	1	3	342	Osoba fizyczna
784	Miszewko-Stefany		18	141912_2.0010	44/1	2	3	17	Osoba fizyczna
785	Miszewko-Stefany		20	141912_2.0010	45/2	1	3	122	Osoba fizyczna
786	Miszewko-Stefany		22	141912_2.0010	49/4	2	3	110	Osoba fizyczna
787	Miszewko-Stefany		23	141912_2.0010	83/4	2	3	96	Osoba fizyczna
788	Miszewko-Stefany		24	141912_2.0010	51/3	2	3	98	Osoba fizyczna
789	Miszewko-Stefany		25	141912_2.0010	82	2	3	148	Osoba fizyczna
790	Miszewko-Stefany		25	141912_2.0010	82	2	3	124	Osoba fizyczna
791	Miszewko-Stefany		25	141912_2.0010	82	2	3	102	Osoba fizyczna
792	Miszewko-Stefany		27	141912_2.0010	54/1	2	3	170	Osoba fizyczna
793	Miszewko-Stefany		27	141912_2.0010	54/1	2	3	198	Osoba fizyczna
794	Miszewko-Stefany		28	141912_2.0010	81/1	2	3	127	Osoba fizyczna
795	Miszewko-Stefany		29	141912_2.0010	56/3	2	3	187	Osoba fizyczna
796	Miszewko-Stefany		29	141912_2.0010	56/3	2	3	178	Osoba fizyczna
797	Miszewko-Stefany		31	141912_2.0010	72/1	2	3	188	Osoba fizyczna
798	Miszewko-Stefany		31	141912_2.0010	72/1	2	3	102	Osoba fizyczna

Lp.	Miejscowość	Ulica	Nr	Nr obrębu	Nr działki ew.	Typ plyt	Stan plyt	Ilość m ²	Typ własności
799	Miszewko-Stefany		32	141912_2.0010	57/1	2	3	113	Osoba fizyczna
800	Miszewko-Stefany		32	141912_2.0010	57/1	1	3	133	Osoba fizyczna
801	Miszewko-Stefany		33	141912_2.0010	69/1	2	3	291	Osoba fizyczna
802	Miszewko-Stefany		35	141912_2.0010	67	2	3	436	Osoba fizyczna
803	Miszewko-Stefany		37	141912_2.0010	74/1	1	3	256	Osoba fizyczna
804	Miszewko-Stefany		37	141912_2.0010	74/1	2	3	146	Osoba fizyczna
805	Miszewko-Stefany		38	141912_2.0010	75/1	2	3	322	Osoba fizyczna
806	Miszewko-Stefany		38	141912_2.0010	75/1	1	3	144	Osoba fizyczna
807	Miszewko-Stefany		38	141912_2.0010	75/1	2	3	30	Osoba fizyczna
808	Miszewko-Stefany		39	141912_2.0010	76/2	1	3	30	Osoba fizyczna
809	Miszewko-Stefany		12A	141912_2.0010	28/10	2	3	190	Osoba fizyczna
810	Miszewko-Stefany		12A	141912_2.0010	28/10	2	3	161	Osoba fizyczna
811	Miszewko-Stefany		24A	141912_2.0010	51/7	2	3	57	Osoba fizyczna
812	Nowe Gulczewo	Czarnieckiego	BN	141912_2.0006	2/40	2	3	222	Firma
813	Nowe Gulczewo	Skrzetuskiego	7A	141912_2.0006	39/3	2	3	174	Osoba fizyczna
814	Nowe Gulczewo	Szlachecka	6	141912_2.0006	40/39	2	3	129	Osoba fizyczna
815	Nowe Gulczewo	Szlachecka	8	141912_2.0006	40/37	2	3	4	Osoba fizyczna
816	Nowe Gulczewo	Szlachecka	9	141912_2.0006	3/14	1	3	163	Osoba fizyczna
817	Nowe Gulczewo	Szlachecka	9	141912_2.0006	3/14	1	3	180	Osoba fizyczna
818	Nowe Gulczewo	Szlachecka	11	141912_2.0006	4/20	2	3	126	Osoba fizyczna
819	Nowe Gulczewo	Szlachecka	11	141912_2.0006	4/20	2	3	56	Osoba fizyczna
820	Nowe Gulczewo	Szlachecka	15	141912_2.0006	6/13	2	3	148	Osoba fizyczna
821	Nowe Gulczewo	Szlachecka	17	141912_2.0006	6/11	2	3	163	Osoba fizyczna
822	Nowe Gulczewo	Szlachecka	19	141912_2.0006	7/14	2	3	64	Osoba fizyczna
823	Nowe Gulczewo	Szlachecka	19	141912_2.0006	7/14	2	3	52	Osoba fizyczna
824	Nowe Gulczewo	Szlachecka	19	141912_2.0006	7/14	2	3	1	Osoba fizyczna
825	Nowe Gulczewo	Szlachecka	21	141912_2.0006	8/12	2	3	184	Osoba fizyczna
826	Nowe Gulczewo	Szlachecka	23	141912_2.0006	9/10	2	3	134	Osoba fizyczna
827	Nowe Gulczewo	Szlachecka	27	141912_2.0006	11/10	2	3	187	Osoba fizyczna
828	Nowe Gulczewo	Szlachecka	27	141912_2.0006	11/10	2	3	177	Osoba fizyczna
829	Nowe Gulczewo	Szlachecka	37	141912_2.0006	16	2	3	95	Osoba fizyczna
830	Nowe Gulczewo	Szlachecka	37	141912_2.0006	16	1	3	132	Osoba fizyczna
831	Nowe Gulczewo	Szlachecka	37	141912_2.0006	16	2	3	37	Osoba fizyczna
832	Nowe Gulczewo	Szlachecka	39	141912_2.0006	17	2	3	112	Osoba fizyczna
833	Nowe Gulczewo	Szlachecka	39	141912_2.0006	17	1	3	160	Osoba fizyczna
834	Nowe Gulczewo	Szlachecka	45	141912_2.0006	164/5	1	3	168	Osoba fizyczna
835	Nowe Gulczewo	Szlachecka	45	141912_2.0006	164/5	2	3	188	Osoba fizyczna
836	Nowe Gulczewo	Szlachecka	45	141912_2.0006	164/5	2	3	24	Osoba fizyczna
837	Nowe Gulczewo	Szlachecka	62	141912_2.0006	54/2	2	3	136	Osoba fizyczna
838	Nowe Gulczewo	Szlachecka	108	141912_2.0006	69/3	2	3	136	Osoba fizyczna
839	Nowe Gulczewo	Szlachecka	108	141912_2.0006	69/3	2	3	86	Osoba fizyczna
840	Nowe Gulczewo	Szlachecka	108	141912_2.0006	69/3	2	3	214	Osoba fizyczna
841	Nowe Gulczewo	Szlachecka	112	141912_2.0006	70/6	2	3	139	Osoba fizyczna
842	Nowe Gulczewo	Szlachecka	112	141912_2.0006	70/6	2	3	96	Osoba fizyczna
843	Nowe Gulczewo	Szlachecka	112	141912_2.0006	70/6	2	3	10	Osoba fizyczna
844	Nowe Gulczewo	Szlachecka	118	141912_2.0006	71/3	2	3	12	Osoba fizyczna
845	Nowe Gulczewo	Szlachecka	130	141912_2.0006	75/24	2	3	187	Osoba fizyczna
846	Nowe Gulczewo	Szlachecka	130	141912_2.0006	75/24	2	3	53	Osoba fizyczna
847	Nowe Gulczewo	Szlachecka	131	141912_2.0006	103/4	2	3	410	Osoba fizyczna
848	Nowe Gulczewo	Szlachecka	131	141912_2.0006	103/4	2	3	140	Osoba fizyczna

Lp.	Miejscowość	Ulica	Nr	Nr obrębu	Nr działki ew.	Typ płyt	Stan płyt	Ilość m ²	Typ własności
849	Nowe Gulczewo	Szlachecka	131	141912_2.0006	103/4	2	3	216	Osoba fizyczna
850	Nowe Gulczewo	Szlachecka	131	141912_2.0006	103/4	2	3	192	Osoba fizyczna
851	Nowe Gulczewo	Szlachecka	6A	141912_2.0006	40/6	2	3	11	Osoba fizyczna
852	Nowe Gulczewo	Szlachecka	6A	141912_2.0006	40/6	2	3	170	Osoba fizyczna
853	Nowe Gulczewo	Szlachecka	BN	141912_2.0006	32/2	2	3	83	Osoba fizyczna
854	Ramutowo		1	141912_2.0014	89/1	2	3	160	Osoba fizyczna
855	Ramutowo		2	141912_2.0014	88	1	3	266	Osoba fizyczna
856	Ramutowo		2	141912_2.0014	88	1	3	266	Osoba fizyczna
857	Ramutowo		4	141912_2.0014	116/3	2	3	197	Osoba fizyczna
858	Ramutowo		4	141912_2.0014	116/3	2	3	50	Osoba fizyczna
859	Ramutowo		5	141912_2.0014	84	1	3	206	Osoba fizyczna
860	Ramutowo		5	141912_2.0014	84	1	3	171	Osoba fizyczna
861	Ramutowo		5	141912_2.0014	84	2	3	471	Osoba fizyczna
862	Ramutowo		6	141912_2.0014	113/1	2	3	50	Osoba fizyczna
863	Ramutowo		6	141912_2.0014	113/1	2	3	117	Osoba fizyczna
864	Ramutowo		7	141912_2.0014	82	1	3	245	Osoba fizyczna
865	Ramutowo		8	141912_2.0014	81	1	3	253	Osoba fizyczna
866	Ramutowo		8	141912_2.0014	81	1	3	69	Osoba fizyczna
867	Ramutowo		8	141912_2.0014	81	2	3	50	Osoba fizyczna
868	Ramutowo		9	141912_2.0014	110/1	1	3	150	Osoba fizyczna
869	Ramutowo		9	141912_2.0014	110/1	1	3	573	Osoba fizyczna
870	Ramutowo		9	141912_2.0014	110/1	2	3	260	Osoba fizyczna
871	Ramutowo		9	141912_2.0014	110/1	2	3	544	Osoba fizyczna
872	Ramutowo		9	141912_2.0014	110/1	2	3	857	Osoba fizyczna
873	Ramutowo		10	141912_2.0014	108/4	1	3	280	Osoba fizyczna
874	Ramutowo		10	141912_2.0014	108/2	2	3	66	Osoba fizyczna
875	Ramutowo		10	141912_2.0014	108/2	2	3	103	Osoba fizyczna
876	Ramutowo		11	141912_2.0014	107/2	1	3	257	Osoba fizyczna
877	Ramutowo		11	141912_2.0014	107/2	1	3	139	Osoba fizyczna
878	Ramutowo		12	141912_2.0014	106/2	2	3	134	Osoba fizyczna
879	Ramutowo		12	141912_2.0014	106/2	2	3	122	Osoba fizyczna
880	Ramutowo		12	141912_2.0014	106/2	2	3	148	Osoba fizyczna
881	Ramutowo		14	141912_2.0014	100/1	1	3	110	Osoba fizyczna
882	Ramutowo		14	141912_2.0014	100/1	1	3	136	Osoba fizyczna
883	Ramutowo		15	141912_2.0014	71/1	2	3	177	Osoba fizyczna
884	Ramutowo		16	141912_2.0014	97/3	2	3	72	Osoba fizyczna
885	Ramutowo		16	141912_2.0014	97/3	2	3	126	Osoba fizyczna
886	Ramutowo		16	141912_2.0014	97/3	2	3	86	Osoba fizyczna
887	Ramutowo		16	141912_2.0014	97/3	2	3	26	Osoba fizyczna
888	Ramutowo		16	141912_2.0014	97/3	2	3	11	Osoba fizyczna
889	Ramutowo		17	141912_2.0014	91	2	3	19	Osoba fizyczna
890	Ramutowo		19	141912_2.0014	32	2	3	57	Osoba fizyczna
891	Ramutowo		20	141912_2.0014	30	2	3	146	Osoba fizyczna
892	Ramutowo		20	141912_2.0014	30	2	3	24	Osoba fizyczna
893	Ramutowo		21	141912_2.0014	70/2	2	3	28	Osoba fizyczna
894	Ramutowo		21	141912_2.0014	70/2	2	3	147	Osoba fizyczna
895	Ramutowo		23	141912_2.0014	26	2	3	76	Osoba fizyczna
896	Ramutowo		23	141912_2.0014	26	2	3	18	Osoba fizyczna
897	Ramutowo		24	141912_2.0014	25	1	3	161	Osoba fizyczna
898	Ramutowo		24	141912_2.0014	25	2	3	12	Osoba fizyczna

Lp.	Miejscowość	Ulica	Nr	Nr obrębu	Nr działki ew.	Typ płyt	Stan płyt	Ilość m ²	Typ własności
899	Ramutowo		24	141912_2.0014	25	2	3	140	Osoba fizyczna
900	Ramutowo		26	141912_2.0014	24	2	3	79	Osoba fizyczna
901	Ramutowo		27	141912_2.0014	64/2	2	3	238	Osoba fizyczna
902	Ramutowo		29	141912_2.0014	62/3	2	3	266	Osoba fizyczna
903	Ramutowo		29	141912_2.0014	62/3	2	3	204	Osoba fizyczna
904	Ramutowo		29	141912_2.0014	62/3	2	3	63	Osoba fizyczna
905	Ramutowo		31	141912_2.0014	18	1	3	542	Osoba fizyczna
906	Ramutowo		31	141912_2.0014	18	1	3	262	Osoba fizyczna
907	Ramutowo		31	141912_2.0014	18	1	3	105	Osoba fizyczna
908	Ramutowo		32	141912_2.0014	17	1	3	122	Osoba fizyczna
909	Ramutowo		32	141912_2.0014	17	2	3	157	Osoba fizyczna
910	Ramutowo		32	141912_2.0014	17	1	3	430	Osoba fizyczna
911	Ramutowo		33	141912_2.0014	58	2	3	139	Osoba fizyczna
912	Ramutowo		34	141912_2.0014	15	1	3	397	Osoba fizyczna
913	Ramutowo		34	141912_2.0014	13	1	3	390	Osoba fizyczna
914	Ramutowo		34	141912_2.0014	13	2	3	46	Osoba fizyczna
915	Ramutowo		35	141912_2.0014	12/1	2	3	71	Osoba fizyczna
916	Ramutowo		35	141912_2.0014	12/1	2	3	197	Osoba fizyczna
917	Ramutowo		36	141912_2.0014	7/1	2	3	139	Osoba fizyczna
918	Ramutowo		37	141912_2.0014	9	2	3	106	Osoba fizyczna
919	Ramutowo		37	141912_2.0014	9	2	3	164	Osoba fizyczna
920	Ramutowo		37	141912_2.0014	9	1	3	165	Osoba fizyczna
921	Ramutowo		38	141912_2.0014	51/2	2	3	120	Osoba fizyczna
922	Ramutowo		39	141912_2.0014	4	2	3	338	Osoba fizyczna
923	Ramutowo		39	141912_2.0014	4	2	3	266	Osoba fizyczna
924	Ramutowo		39	141912_2.0014	4	2	3	7	Osoba fizyczna
925	Ramutowo		39	141912_2.0014	4	1	3	221	Osoba fizyczna
926	Ramutowo		39	141912_2.0014	4	2	3	14	Osoba fizyczna
927	Ramutowo		40	141912_2.0014	36	2	3	472	Osoba fizyczna
928	Ramutowo		40	141912_2.0014	36	2	3	274	Osoba fizyczna
929	Ramutowo		40	141912_2.0014	36	2	3	88	Osoba fizyczna
930	Ramutowo		40	141912_2.0014	36	2	3	122	Osoba fizyczna
931	Ramutowo		40	141912_2.0014	36	2	3	325	Osoba fizyczna
932	Ramutowo		1A	141912_2.0014	89/2	1	3	327	Osoba fizyczna
933	Ramutowo		1A	141912_2.0014	89/2	2	3	92	Osoba fizyczna
934	Ramutowo		1A	141912_2.0014	89/2	2	3	53	Osoba fizyczna
935	Ramutowo		38A	141912_2.0014	6	2	3	10	Osoba fizyczna
936	Ramutowo		BN	141912_2.0014	109	2	3	33	Osoba fizyczna
937	Ramutowo		BN	141912_2.0014	115/3	2	3	4	Osoba fizyczna
938	Rydzyo		1	141912_2.0015	12	2	3	202	Osoba fizyczna
939	Rydzyo		2	141912_2.0015	20/1	2	3	143	Osoba fizyczna
940	Rydzyo		4	141912_2.0015	39	2	3	78	Osoba fizyczna
941	Rydzyo		4	141912_2.0015	39	2	3	116	Osoba fizyczna
942	Rydzyo		5	141912_2.0015	35/8	2	3	154	Osoba fizyczna
943	Rydzyo		5	141912_2.0015	35/8	2	3	116	Osoba fizyczna
944	Rydzyo		5	141912_2.0015	35/8	2	3	86	Osoba fizyczna
945	Rydzyo		6	141912_2.0015	42/1	2	3	368	Osoba fizyczna
946	Rydzyo		6	141912_2.0015	42/1	2	3	72	Osoba fizyczna
947	Rydzyo		7	141912_2.0015	46/1	2	3	116	Osoba fizyczna
948	Rydzyo		7	141912_2.0015	46/1	2	3	171	Osoba fizyczna

Lp.	Miejscowość	Ulica	Nr	Nr obrębu	Nr działki ew.	Typ płyt	Stan płyt	Ilość m ²	Typ własności
949	Rydzy		7	141912_2.0015	46/1	2	3	31	Osoba fizyczna
950	Rydzy		7	141912_2.0015	46/1	2	3	27	Osoba fizyczna
951	Rydzy		8	141912_2.0015	63	2	3	38	Osoba fizyczna
952	Rydzy		11	141912_2.0015	89	2	3	290	Osoba fizyczna
953	Rydzy		12	141912_2.0015	97	2	3	168	Osoba fizyczna
954	Rydzy		12	141912_2.0015	97	2	3	174	Osoba fizyczna
955	Rydzy		12	141912_2.0015	97	2	3	263	Osoba fizyczna
956	Rydzy		12	141912_2.0015	97	2	3	152	Osoba fizyczna
957	Rydzy		15	141912_2.0015	104/6	2	3	82	Osoba fizyczna
958	Rydzy		15	141912_2.0015	104/6	1	3	134	Osoba fizyczna
959	Rydzy		16	141912_2.0015	113/2	2	3	168	Osoba fizyczna
960	Rydzy		16	141912_2.0015	113/2	2	3	170	Osoba fizyczna
961	Rydzy		17	141912_2.0015	120/1	2	3	317	Osoba fizyczna
962	Rydzy		17	141912_2.0015	120/1	2	3	143	Osoba fizyczna
963	Rydzy		17	141912_2.0015	120/1	2	3	167	Osoba fizyczna
964	Rydzy		18	141912_2.0015	132	2	3	168	Osoba fizyczna
965	Rydzy		19	141912_2.0015	140/2	2	3	161	Osoba fizyczna
966	Rydzy		19	141912_2.0015	140/2	2	3	71	Osoba fizyczna
967	Rydzy		19	141912_2.0015	140/2	2	3	33	Osoba fizyczna
968	Rydzy		20	141912_2.0015	155/1	2	3	55	Osoba fizyczna
969	Rydzy		20	141912_2.0015	155/1	2	3	110	Osoba fizyczna
970	Rydzy		20	141912_2.0015	155/1	2	3	15	Osoba fizyczna
971	Rydzy		21	141912_2.0015	162	1	3	284	Osoba fizyczna
972	Rydzy		23	141912_2.0015	174	2	3	106	Osoba fizyczna
973	Rydzy		25	141912_2.0015	260/4	2	3	663	Osoba fizyczna
974	Rydzy		26	141912_2.0015	311/1	2	3	204	Osoba fizyczna
975	Rydzy		26	141912_2.0015	311/1	1	3	160	Osoba fizyczna
976	Rydzy		26	141912_2.0015	311/1	2	3	66	Osoba fizyczna
977	Rydzy		27	141912_2.0015	300	2	3	190	Osoba fizyczna
978	Rydzy		29	141912_2.0015	286/1	2	3	423	Osoba fizyczna
979	Rydzy		29	141912_2.0015	286/1	2	3	298	Osoba fizyczna
980	Rydzy		29	141912_2.0015	286/1	2	3	38	Osoba fizyczna
981	Rydzy		31	141912_2.0015	267	2	3	427	Osoba fizyczna
982	Rydzy		31	141912_2.0015	267	1	3	201	Osoba fizyczna
983	Rydzy		31	141912_2.0015	267	2	3	105	Osoba fizyczna
984	Rydzy		32	141912_2.0015	256/1	2	3	509	Osoba fizyczna
985	Rydzy		32	141912_2.0015	256/1	2	3	253	Osoba fizyczna
986	Rydzy		32	141912_2.0015	256/1	2	3	209	Osoba fizyczna
987	Rydzy		32	141912_2.0015	256/1	2	3	305	Osoba fizyczna
988	Rydzy		33	141912_2.0015	246/1	2	3	331	Osoba fizyczna
989	Rydzy		33	141912_2.0015	246/1	2	3	240	Osoba fizyczna
990	Rydzy		33	141912_2.0015	246/1	2	3	26	Osoba fizyczna
991	Rydzy		34	141912_2.0015	241/1	2	3	537	Osoba fizyczna
992	Rydzy		34	141912_2.0015	241/1	2	3	239	Osoba fizyczna
993	Rydzy		34	141912_2.0015	241/1	2	3	358	Osoba fizyczna
994	Rydzy		34	141912_2.0015	241/1	2	3	127	Osoba fizyczna
995	Rydzy		34	141912_2.0015	241/1	2	3	290	Osoba fizyczna
996	Rydzy		34	141912_2.0015	241/1	2	3	130	Osoba fizyczna
997	Rydzy		34	141912_2.0015	241/1	2	3	228	Osoba fizyczna
998	Rydzy		35	141912_2.0015	234	2	3	617	Osoba fizyczna

Lp.	Miejscowość	Ulica	Nr	Nr obrębu	Nr działki ew.	Typ płyt	Stan płyt	Ilość m ²	Typ własności
999	Rydzyńno		35	141912_2.0015	234	2	3	608	Osoba fizyczna
1000	Rydzyńno		36	141912_2.0015	224/1	1	3	177	Osoba fizyczna
1001	Rydzyńno		36	141912_2.0015	224/1	1	3	410	Osoba fizyczna
1002	Rydzyńno		37	141912_2.0015	219/1	2	3	170	Osoba fizyczna
1003	Rydzyńno		39	141912_2.0015	203/2	2	3	91	Osoba fizyczna
1004	Rydzyńno		40	141912_2.0015	188/1	2	3	151	Osoba fizyczna
1005	Rydzyńno		40	141912_2.0015	188/1	2	3	35	Osoba fizyczna
1006	Rydzyńno		40	141912_2.0015	188/1	2	3	20	Osoba fizyczna
1007	Rydzyńno		15A	141912_2.0015	104/2	2	3	129	Osoba fizyczna
1008	Rydzyńno		15A	141912_2.0015	104/2	2	3	48	Osoba fizyczna
1009	Rydzyńno		19A	141912_2.0015	147/3	2	3	116	Osoba fizyczna
1010	Rydzyńno		3A	141912_2.0015	26/1	2	3	122	Osoba fizyczna
1011	Rydzyńno		3A	141912_2.0015	26/1	2	3	123	Osoba fizyczna
1012	Sambórz		1	141912_2.0016	147/2	1	3	126	Osoba fizyczna
1013	Sambórz		1	141912_2.0016	147/2	1	3	315	Osoba fizyczna
1014	Sambórz		1	141912_2.0016	147/2	1	3	253	Osoba fizyczna
1015	Sambórz		1	141912_2.0016	147/2	2	3	591	Osoba fizyczna
1016	Sambórz		2	141912_2.0016	1/3	2	3	52	Osoba fizyczna
1017	Sambórz		3	141912_2.0016	5	2	3	46	Osoba fizyczna
1018	Sambórz		3	141912_2.0016	5	2	3	407	Osoba fizyczna
1019	Sambórz		4	141912_2.0016	7	2	3	85	Osoba fizyczna
1020	Sambórz		4	141912_2.0016	7	2	3	18	Osoba fizyczna
1021	Sambórz		5	141912_2.0016	13/1	2	3	42	Osoba fizyczna
1022	Sambórz		7	141912_2.0016	19	2	3	73	Osoba fizyczna
1023	Sambórz		7	141912_2.0016	19	2	3	185	Osoba fizyczna
1024	Sambórz		7	141912_2.0016	19	2	3	245	Osoba fizyczna
1025	Sambórz		8	141912_2.0016	22	2	3	206	Osoba fizyczna
1026	Sambórz		8	141912_2.0016	22	1	3	195	Osoba fizyczna
1027	Sambórz		9	141912_2.0016	30	1	3	188	Osoba fizyczna
1028	Sambórz		9	141912_2.0016	30	1	3	168	Osoba fizyczna
1029	Sambórz		9	141912_2.0016	30	2	3	78	Osoba fizyczna
1030	Sambórz		9	141912_2.0016	30	2	3	399	Osoba fizyczna
1031	Sambórz		10	141912_2.0016	172/4	2	3	69	Osoba fizyczna
1032	Sambórz		10	141912_2.0016	172/4	2	3	221	Osoba fizyczna
1033	Sambórz		10	141912_2.0016	172/4	2	3	229	Osoba fizyczna
1034	Sambórz		10	141912_2.0016	172/4	2	3	158	Osoba fizyczna
1035	Sambórz		11	141912_2.0016	43	2	3	396	Osoba fizyczna
1036	Sambórz		12	141912_2.0016	52	2	3	170	Osoba fizyczna
1037	Sambórz		13	141912_2.0016	55	2	3	110	Osoba fizyczna
1038	Sambórz		13	141912_2.0016	55	1	3	100	Osoba fizyczna
1039	Sambórz		13	141912_2.0016	55	1	3	150	Osoba fizyczna
1040	Sambórz		14	141912_2.0016	63/5	2	3	232	Osoba fizyczna
1041	Sambórz		14	141912_2.0016	63/5	2	3	263	Osoba fizyczna
1042	Sambórz		15	141912_2.0016	173/2	1	3	308	Osoba fizyczna
1043	Sambórz		15	141912_2.0016	173/2	2	3	168	Osoba fizyczna
1044	Sambórz		16	141912_2.0016	59/2	1	3	502	Osoba fizyczna
1045	Sambórz		17	141912_2.0016	89/1	2	3	298	Osoba fizyczna
1046	Sambórz		17	141912_2.0016	89/1	2	3	171	Osoba fizyczna
1047	Sambórz		18	141912_2.0016	92/1	2	3	362	Osoba fizyczna
1048	Sambórz		19	141912_2.0016	104/3	2	3	110	Osoba fizyczna

Lp.	Miejscowość	Ulica	Nr	Nr obrębu	Nr działki ew.	Typ płyt	Stan płyt	Ilość m ²	Typ własności
1049	Sambórz		19	141912_2.0016	104/3	2	3	368	Osoba fizyczna
1050	Sambórz		19	141912_2.0016	104/3	2	3	70	Osoba fizyczna
1051	Sambórz		20	141912_2.0016	106/1	2	3	300	Osoba fizyczna
1052	Sambórz		20	141912_2.0016	106/1	2	3	130	Osoba fizyczna
1053	Sambórz		20	141912_2.0016	106/1	2	3	85	Osoba fizyczna
1054	Sambórz		21	141912_2.0016	109/5	2	3	139	Osoba fizyczna
1055	Sambórz		22	141912_2.0016	115	2	3	192	Osoba fizyczna
1056	Sambórz		22	141912_2.0016	115	2	3	526	Osoba fizyczna
1057	Sambórz		22	141912_2.0016	115	2	3	206	Osoba fizyczna
1058	Sambórz		25	141912_2.0016	126/3	2	3	37	Osoba fizyczna
1059	Sambórz		27	141912_2.0016	142/2	2	3	123	Osoba fizyczna
1060	Sambórz		27	141912_2.0016	142/2	2	3	122	Osoba fizyczna
1061	Sambórz		27	141912_2.0016	142/2	2	3	163	Osoba fizyczna
1062	Sambórz		27	141912_2.0016	142/2	2	3	39	Osoba fizyczna
1063	Sambórz		28	141912_2.0016	160	2	3	201	Osoba fizyczna
1064	Sambórz		28	141912_2.0016	160	2	3	512	Osoba fizyczna
1065	Sambórz		30	141912_2.0016	161	2	3	187	Osoba fizyczna
1066	Sambórz		31	141912_2.0016	139	2	3	57	Osoba fizyczna
1067	Sambórz		33	141912_2.0016	167/1	1	3	341	Osoba fizyczna
1068	Sambórz		33	141912_2.0016	167/1	1	3	308	Osoba fizyczna
1069	Sambórz		33	141912_2.0016	167/1	1	3	132	Osoba fizyczna
1070	Sambórz		34	141912_2.0016	165/4	2	3	109	Osoba fizyczna
1071	Sambórz		35	141912_2.0016	159	1	3	373	Osoba fizyczna
1072	Sambórz		35	141912_2.0016	159	1	3	211	Osoba fizyczna
1073	Sambórz		36	141912_2.0016	148/2	2	3	168	Osoba fizyczna
1074	Sambórz		36	141912_2.0016	148/2	2	3	133	Osoba fizyczna
1075	Sambórz		36	141912_2.0016	148/2	1	3	130	Osoba fizyczna
1076	Słupno	Akacyjowa	4	141912_2.0017	389	2	3	87	Osoba fizyczna
1077	Słupno	Akacyjowa	5	141912_2.0017	381	2	3	649	Osoba fizyczna
1078	Słupno	Akacyjowa	23	141912_2.0017	413	2	3	107	Osoba fizyczna
1079	Słupno	Akacyjowa	24	141912_2.0017	419	2	3	46	Osoba fizyczna
1080	Słupno	Akacyjowa	24	141912_2.0017	419	2	3	153	Osoba fizyczna
1081	Słupno	Akacyjowa	25	141912_2.0017	414	2	3	191	Osoba fizyczna
1082	Słupno	Akacyjowa	30	141912_2.0017	422	2	3	119	Osoba fizyczna
1083	Słupno	Akacyjowa	31	141912_2.0017	423	2	3	40	Osoba fizyczna
1084	Słupno	Akacyjowa	31	141912_2.0017	423	2	3	5	Osoba fizyczna
1085	Słupno	Bociania	8	141912_2.0017	193/10	2	3	107	Osoba fizyczna
1086	Słupno	Bociania	BN	141912_2.0017	193/64	2	3	12	Osoba fizyczna
1087	Słupno	Brzozowa	7	141912_2.0017	360	2	3	47	Osoba fizyczna
1088	Słupno	Brzozowa	9	141912_2.0017	362	1	3	66	Osoba fizyczna
1089	Słupno	Brzozowa	9	141912_2.0017	362	2	3	5	Osoba fizyczna
1090	Słupno	Brzozowa	11	141912_2.0017	53/9	2	3	27	Osoba fizyczna
1091	Słupno	Brzozowa	BN	141912_2.0017	41/11	2	3	80	Osoba fizyczna
1092	Słupno	Do Grodziska	BN	141912_2.0017	111/31	2	3	2	Osoba fizyczna
1093	Słupno	Kasztanowa	9	141912_2.0017	460	2	3	184	Osoba fizyczna
1094	Słupno	Kasztanowa	23	141912_2.0017	115	1	3	378	Osoba fizyczna
1095	Słupno	Kasztanowa	23	141912_2.0017	115	2	3	157	Osoba fizyczna
1096	Słupno	Kasztanowa	25	141912_2.0017	114/2	2	3	339	Osoba fizyczna
1097	Słupno	Kasztanowa	25	141912_2.0017	114/2	2	3	59	Osoba fizyczna
1098	Słupno	Kasztanowa	29	141912_2.0017	112/1	2	3	360	Osoba fizyczna

Lp.	Miejscowość	Ulica	Nr	Nr obrębu	Nr działki ew.	Typ płyt	Stan płyt	Ilość m ²	Typ własności
1099	Słupno	Kasztanowa	29	141912_2.0017	112/1	2	3	230	Osoba fizyczna
1100	Słupno	Kasztanowa	29	141912_2.0017	112/1	2	3	2	Osoba fizyczna
1101	Słupno	Kasztanowa	31A	141912_2.0017	111/49	2	3	395	Osoba fizyczna
1102	Słupno	Kasztanowa	31A	141912_2.0017	111/51	2	3	31	Osoba fizyczna
1103	Słupno	Klonowa	2	141912_2.0017	147/27	2	3	127	Osoba fizyczna
1104	Słupno	Klonowa	2	141912_2.0017	147/27	2	3	157	Osoba fizyczna
1105	Słupno	Klonowa	2	141912_2.0017	147/27	2	3	93	Osoba fizyczna
1106	Słupno	Klonowa	8	141912_2.0017	145/3	2	3	122	Osoba fizyczna
1107	Słupno	Klonowa	11	141912_2.0017	124	2	3	115	Osoba fizyczna
1108	Słupno	Klonowa	11	141912_2.0017	124	2	3	45	Osoba fizyczna
1109	Słupno	Klonowa	11	141912_2.0017	124	2	3	55	Osoba fizyczna
1110	Słupno	Klonowa	12	141912_2.0017	142/3	1	3	95	Osoba fizyczna
1111	Słupno	Klonowa	14	141912_2.0017	142/2	1	3	116	Osoba fizyczna
1112	Słupno	Klonowa	14	141912_2.0017	142/2	2	3	222	Osoba fizyczna
1113	Słupno	Klonowa	16	141912_2.0017	141	2	3	396	Osoba fizyczna
1114	Słupno	Klonowa	16	141912_2.0017	141	2	3	3	Osoba fizyczna
1115	Słupno	Klonowa	22	141912_2.0017	138	2	3	416	Osoba fizyczna
1116	Słupno	Klonowa	22	141912_2.0017	138	2	3	102	Osoba fizyczna
1117	Słupno	Klonowa	22	141912_2.0017	138	2	3	65	Osoba fizyczna
1118	Słupno	Klonowa	32	141912_2.0017	132/2	2	3	144	Osoba fizyczna
1119	Słupno	Klonowa	32	141912_2.0017	132/2	2	3	26	Osoba fizyczna
1120	Słupno	Klonowa	32	141912_2.0017	132/2	2	3	38	Osoba fizyczna
1121	Słupno	Klonowa	34	141912_2.0017	132/1	2	3	164	Osoba fizyczna
1122	Słupno	Klonowa	36	141912_2.0017	131	2	3	87	Osoba fizyczna
1123	Słupno	Klonowa	36	141912_2.0017	131	2	3	64	Osoba fizyczna
1124	Słupno	Klonowa	38	141912_2.0017	129/1	1	3	402	Osoba fizyczna
1125	Słupno	Klonowa	38	141912_2.0017	129/1	2	3	93	Osoba fizyczna
1126	Słupno	Klonowa	38	141912_2.0017	129/1	2	3	10	Osoba fizyczna
1127	Słupno	Klonowa	39	141912_2.0017	120/36	2	3	51	Osoba fizyczna
1128	Słupno	Kościelna	3	141912_2.0017	86/3	2	3	109	Osoba fizyczna
1129	Słupno	Kościelna	3	141912_2.0017	86/3	2	3	216	Osoba fizyczna
1130	Słupno	Kościelna	4	141912_2.0017	89	2	3	65	Osoba fizyczna
1131	Słupno	Kościelna	4	141912_2.0017	89	2	3	35	Osoba fizyczna
1132	Słupno	Kościelna	4	141912_2.0017	89	2	3	25	Osoba fizyczna
1133	Słupno	Kościelna	8	141912_2.0017	84/5	2	3	100	Osoba fizyczna
1134	Słupno	Kościelna	9	141912_2.0017	84/3	2	3	109	Osoba fizyczna
1135	Słupno	Kościelna	18	141912_2.0017	70/7	2	3	202	Osoba fizyczna
1136	Słupno	Kościelna	18	141912_2.0017	70/7	2	3	158	Osoba fizyczna
1137	Słupno	Kościelna	18	141912_2.0017	70/7	2	3	22	Osoba fizyczna
1138	Słupno	Kościelna	18	141912_2.0017	70/7	2	3	19	Osoba fizyczna
1139	Słupno	Kościelna	18	141912_2.0017	70/7	2	3	49	Osoba fizyczna
1140	Słupno	Kościelna	18	141912_2.0017	70/7	2	3	35	Osoba fizyczna
1141	Słupno	Kościelna	18	141912_2.0017	70/7	2	3	6	Osoba fizyczna
1142	Słupno	Kościelna	26	141912_2.0017	65/30	2	3	67	Osoba fizyczna
1143	Słupno	Krzelewo	1	141912_2.0017	509/1	2	3	96	Osoba fizyczna
1144	Słupno	Lipowa	3	141912_2.0017	49/6	1	3	122	Osoba fizyczna
1145	Słupno	Lipowa	5	141912_2.0017	377	2	3	190	Osoba fizyczna
1146	Słupno	Miszewska	1	141912_2.0017	51/4	2	3	105	Osoba fizyczna
1147	Słupno	Miszewska	2	141912_2.0017	52/1	2	3	42	Osoba fizyczna
1148	Słupno	Miszewska	2	141912_2.0017	52/1	2	3	38	Osoba fizyczna

Lp.	Miejscowość	Ulica	Nr	Nr obrębu	Nr działki ew.	Typ płyt	Stan płyt	Ilość m ²	Typ własności
1149	Słupno	Miszewska	4	141912_2.0017	378	2	3	97	Osoba fizyczna
1150	Słupno	Miszewska	5	141912_2.0017	376	2	3	74	Osoba fizyczna
1151	Słupno	Miszewska	6	141912_2.0017	374	2	3	57	Osoba fizyczna
1152	Słupno	Miszewska	1A	141912_2.0017	51/3	1	3	106	Osoba fizyczna
1153	Słupno	Młynarska	10	141912_2.0017	297/5	2	3	59	Osoba fizyczna
1154	Słupno	Młynarska	10	141912_2.0017	297/5	2	3	72	Osoba fizyczna
1155	Słupno	Młynarska	10	141912_2.0017	297/5	2	3	10	Osoba fizyczna
1156	Słupno	Młynarska	10	141912_2.0017	297/5	2	3	198	Osoba fizyczna
1157	Słupno	Młynarska	10	141912_2.0017	297/5	2	3	126	Osoba fizyczna
1158	Słupno	Młynarska	12	141912_2.0017	301/51	2	3	150	Osoba fizyczna
1159	Słupno	Młynarska	13	141912_2.0017	543/1	2	3	184	Osoba fizyczna
1160	Słupno	Młynarska	14	141912_2.0017	544/4	2	3	379	Osoba fizyczna
1161	Słupno	Młynarska	15	141912_2.0017	310	2	3	396	Osoba fizyczna
1162	Słupno	Młynarska	15	141912_2.0017	310	1	3	69	Osoba fizyczna
1163	Słupno	Młynarska	15	141912_2.0017	310	1	3	168	Osoba fizyczna
1164	Słupno	Młynarska	21	141912_2.0017	547/1	1	3	164	Osoba fizyczna
1165	Słupno	Młynarska	21	141912_2.0017	547/1	2	3	284	Osoba fizyczna
1166	Słupno	Młynarska	21	141912_2.0017	547/1	2	3	25	Osoba fizyczna
1167	Słupno	Młynarska	22	141912_2.0017	314/1	2	3	12	Osoba fizyczna
1168	Słupno	Młynarska	23A	141912_2.0017	548/5	2	3	101	Osoba fizyczna
1169	Słupno	Młynarska	23A	141912_2.0017	548/5	2	3	262	Osoba fizyczna
1170	Słupno	Młynarska	23A	141912_2.0017	548/5	2	3	35	Osoba fizyczna
1171	Słupno	Młynarska	23A	141912_2.0017	548/5	2	3	235	Osoba fizyczna
1172	Słupno	Młynarska	23A	141912_2.0017	548/5	2	3	2	Osoba fizyczna
1173	Słupno	Modrzewiowa	14	141912_2.0017	428	2	3	25	Osoba fizyczna
1174	Słupno	Modrzewiowa	18	141912_2.0017	478	2	3	105	Osoba fizyczna
1175	Słupno	Modrzewiowa	18	141912_2.0017	478	2	3	93	Osoba fizyczna
1176	Słupno	Modrzewiowa	18	141912_2.0017	478	2	3	45	Osoba fizyczna
1177	Słupno	Piaski	24	141912_2.0017	10/73	2	3	250	Osoba fizyczna
1178	Słupno	Pocztowa	1	141912_2.0017	244	1	3	173	Osoba fizyczna
1179	Słupno	Pocztowa	1	141912_2.0017	244	2	3	181	Osoba fizyczna
1180	Słupno	Pocztowa	1	141912_2.0017	244	2	3	80	Osoba fizyczna
1181	Słupno	Pocztowa	1	141912_2.0017	244	2	3	24	Osoba fizyczna
1182	Słupno	Pocztowa	2	141912_2.0017	243	1	3	235	Osoba fizyczna
1183	Słupno	Pocztowa	2	141912_2.0017	243	1	3	197	Osoba fizyczna
1184	Słupno	Pocztowa	3	141912_2.0017	242	2	3	500	Osoba fizyczna
1185	Słupno	Pocztowa	3	141912_2.0017	242	2	3	180	Osoba fizyczna
1186	Słupno	Pocztowa	7	141912_2.0017	240/5	1	3	255	Osoba fizyczna
1187	Słupno	Pocztowa	7	141912_2.0017	240/5	1	3	431	Osoba fizyczna
1188	Słupno	Pocztowa	7	141912_2.0017	240/5	1	3	406	Osoba fizyczna
1189	Słupno	Pocztowa	7	141912_2.0017	240/5	1	3	363	Osoba fizyczna
1190	Słupno	Pocztowa	8	141912_2.0017	239	2	3	322	Osoba fizyczna
1191	Słupno	Pocztowa	8	141912_2.0017	239	2	3	413	Osoba fizyczna
1192	Słupno	Pocztowa	8	141912_2.0017	239	2	3	143	Osoba fizyczna
1193	Słupno	Pocztowa	8	141912_2.0017	239	2	3	202	Osoba fizyczna
1194	Słupno	Pocztowa	9	141912_2.0017	234	2	3	168	Osoba fizyczna
1195	Słupno	Pocztowa	9	141912_2.0017	234	2	3	303	Osoba fizyczna
1196	Słupno	Pocztowa	9	141912_2.0017	234	2	3	70	Osoba fizyczna
1197	Słupno	Pocztowa	9	141912_2.0017	234	2	3	43	Osoba fizyczna
1198	Słupno	Pocztowa	9	141912_2.0017	234	2	3	4	Osoba fizyczna

Lp.	Miejscowość	Ulica	Nr	Nr obrębu	Nr działki ew.	Typ płyt	Stan płyt	Ilość m ²	Typ własności
1199	Słupno	Pocztowa	12	141912_2.0017	231	2	3	372	Osoba fizyczna
1200	Słupno	Pocztowa	12	141912_2.0017	231	2	3	31	Osoba fizyczna
1201	Słupno	Pocztowa	12	141912_2.0017	231	2	3	20	Osoba fizyczna
1202	Słupno	Pocztowa	13	141912_2.0017	166/13	2	3	80	Osoba fizyczna
1203	Słupno	Pocztowa	14	141912_2.0017	166/9	2	3	119	Osoba fizyczna
1204	Słupno	Pocztowa	14	141912_2.0017	166/9	2	3	15	Osoba fizyczna
1205	Słupno	Pocztowa	14	141912_2.0017	166/9	2	3	58	Osoba fizyczna
1206	Słupno	Pocztowa	14	141912_2.0017	166/9	2	3	33	Osoba fizyczna
1207	Słupno	Pocztowa	14	141912_2.0017	166/9	2	3	59	Osoba fizyczna
1208	Słupno	Pocztowa	14	141912_2.0017	166/9	2	3	13	Osoba fizyczna
1209	Słupno	Pocztowa	16	141912_2.0017	246/2	2	3	605	Osoba fizyczna
1210	Słupno	Pocztowa	16	141912_2.0017	246/2	2	3	305	Osoba fizyczna
1211	Słupno	Pocztowa	55	141912_2.0017	226/3	2	3	231	Osoba fizyczna
1212	Słupno	Pocztowa	55	141912_2.0017	226/3	1	3	156	Osoba fizyczna
1213	Słupno	Pocztowa	55	141912_2.0017	226/3	2	3	27	Osoba fizyczna
1214	Słupno	Pocztowa	55	141912_2.0017	226/3	2	3	26	Osoba fizyczna
1215	Słupno	Smocza	BN	141912_2.0017	297/11	2	3	53	Osoba fizyczna
1216	Słupno	Sosnowa	13	141912_2.0017	36/16	2	3	55	Osoba fizyczna
1217	Słupno	Studzienna	2	141912_2.0017	39/1	2	3	83	Osoba fizyczna
1218	Słupno	Studzienna	1A	141912_2.0017	39/2	2	3	109	Osoba fizyczna
1219	Słupno	Warszawska	9	141912_2.0017	50	2	3	44	Osoba fizyczna
1220	Słupno	Warszawska	22	141912_2.0017	357/4	1	3	112	Osoba fizyczna
1221	Słupno	Warszawska	22	141912_2.0017	357/4	1	3	68	Osoba fizyczna
1222	Słupno	Warszawska	25	141912_2.0017	99/1	2	3	87	Osoba fizyczna
1223	Słupno	Warszawska	25	141912_2.0017	99/1	2	3	300	Osoba fizyczna
1224	Słupno	Wiosenna	16	141912_2.0017	2/69	2	3	297	Osoba fizyczna
1225	Słupno	Wiosenna	16	141912_2.0017	2/69	2	3	64	Osoba fizyczna
1226	Słupno	Wiosenna	16	141912_2.0017	2/69	2	3	40	Osoba fizyczna
1227	Słupno	Wiosenna	16	141912_2.0017	2/69	2	3	19	Osoba fizyczna
1228	Słupno	Zacisze	2	141912_2.0017	451	2	3	105	Osoba fizyczna
1229	Stare Gulczewo		1	141912_2.0005	65/1	1	3	187	Osoba fizyczna
1230	Stare Gulczewo		3	141912_2.0007	49	2	3	21	Osoba fizyczna
1231	Stare Gulczewo		3	141912_2.0005	49	2	3	314	Osoba fizyczna
1232	Stare Gulczewo		4	141912_2.0005	51	2	3	257	Osoba fizyczna
1233	Stare Gulczewo		4	141912_2.0005	51	2	3	139	Osoba fizyczna
1234	Stare Gulczewo		5	141912_2.0005	52	2	3	1	Osoba fizyczna
1235	Stare Gulczewo		6	141912_2.0007	45/1	2	3	22	Osoba fizyczna
1236	Stare Gulczewo		6	141912_2.0007	45/1	2	3	79	Osoba fizyczna
1237	Stare Gulczewo		6	141912_2.0005	53	2	3	181	Osoba fizyczna
1238	Stare Gulczewo		6	141912_2.0005	53	2	3	132	Osoba fizyczna
1239	Stare Gulczewo		7	141912_2.0005	73/1	2	3	61	Osoba fizyczna
1240	Stare Gulczewo		8	141912_2.0005	56	2	3	120	Osoba fizyczna
1241	Stare Gulczewo		8	141912_2.0005	56	2	3	523	Osoba fizyczna
1242	Stare Gulczewo		8	141912_2.0005	56	2	3	124	Osoba fizyczna
1243	Stare Gulczewo		8	141912_2.0005	56	2	3	71	Osoba fizyczna
1244	Stare Gulczewo		9	141912_2.0007	62/1	2	3	127	Osoba fizyczna
1245	Stare Gulczewo		9	141912_2.0007	62/2	2	3	31	Osoba fizyczna
1246	Stare Gulczewo		9	141912_2.0007	62/2	2	3	21	Osoba fizyczna
1247	Stare Gulczewo		9	141912_2.0005	57	1	3	175	Osoba fizyczna
1248	Stare Gulczewo		9	141912_2.0005	57	2	3	346	Osoba fizyczna

Lp.	Miejscowość	Ulica	Nr	Nr obrębu	Nr działki ew.	Typ płyt	Stan płyt	Ilość m ²	Typ własności
1249	Stare Gulczewo		9	141912_2.0005	57	1	3	276	Osoba fizyczna
1250	Stare Gulczewo		9	141912_2.0005	57	2	3	35	Osoba fizyczna
1251	Stare Gulczewo		10	141912_2.0005	76/3	1	3	154	Osoba fizyczna
1252	Stare Gulczewo		11	141912_2.0005	60	2	3	138	Osoba fizyczna
1253	Stare Gulczewo		11	141912_2.0005	60	2	3	70	Osoba fizyczna
1254	Stare Gulczewo		12	141912_2.0005	78/3	2	3	252	Osoba fizyczna
1255	Stare Gulczewo		12	141912_2.0005	78/3	2	3	12	Osoba fizyczna
1256	Stare Gulczewo		12	141912_2.0005	78/3	2	3	262	Osoba fizyczna
1257	Stare Gulczewo		12	141912_2.0005	78/3	2	3	361	Osoba fizyczna
1258	Stare Gulczewo		13	141912_2.0005	79	2	3	747	Osoba fizyczna
1259	Stare Gulczewo		13	141912_2.0005	79	2	3	113	Osoba fizyczna
1260	Stare Gulczewo		13	141912_2.0005	79	2	3	136	Osoba fizyczna
1261	Stare Gulczewo		13	141912_2.0005	79	2	3	1401	Osoba fizyczna
1262	Stare Gulczewo		13	141912_2.0005	79	2	3	4	Osoba fizyczna
1263	Stare Gulczewo		14	141912_2.0005	64	2	3	267	Osoba fizyczna
1264	Stare Gulczewo		14	141912_2.0005	64	2	3	536	Osoba fizyczna
1265	Stare Gulczewo		15	141912_2.0005	29/3	2	3	187	Osoba fizyczna
1266	Stare Gulczewo		15	141912_2.0005	29/3	2	3	150	Osoba fizyczna
1267	Stare Gulczewo		15	141912_2.0005	29/3	2	3	190	Osoba fizyczna
1268	Stare Gulczewo		16	141912_2.0005	114/5	2	3	99	Osoba fizyczna
1269	Stare Gulczewo		16	141912_2.0005	114/5	2	3	100	Osoba fizyczna
1270	Stare Gulczewo		16	141912_2.0005	114/5	2	3	93	Osoba fizyczna
1271	Stare Gulczewo		16	141912_2.0005	114/5	2	3	16	Osoba fizyczna
1272	Stare Gulczewo		17	141912_2.0005	117	2	3	194	Osoba fizyczna
1273	Stare Gulczewo		17	141912_2.0005	117	2	3	447	Osoba fizyczna
1274	Stare Gulczewo		19	141912_2.0005	116/2	2	3	226	Osoba fizyczna
1275	Stare Gulczewo		19	141912_2.0005	116/2	2	3	137	Osoba fizyczna
1276	Stare Gulczewo		22	141912_2.0005	11/8	2	3	85	Osoba fizyczna
1277	Stare Gulczewo		23	141912_2.0005	36/4	2	3	166	Osoba fizyczna
1278	Stare Gulczewo		24	141912_2.0005	14/12	2	3	110	Osoba fizyczna
1279	Stare Gulczewo		24	141912_2.0005	14/12	2	3	38	Osoba fizyczna
1280	Stare Gulczewo		25	141912_2.0005	38/9	2	3	211	Osoba fizyczna
1281	Stare Gulczewo		26	141912_2.0005	16/3	2	3	107	Osoba fizyczna
1282	Stare Gulczewo		27	141912_2.0005	39/4	2	3	129	Osoba fizyczna
1283	Stare Gulczewo		29	141912_2.0005	44/2	2	3	477	Osoba fizyczna
1284	Stare Gulczewo		29	141912_2.0005	44/2	2	3	1293	Osoba fizyczna
1285	Stare Gulczewo		29	141912_2.0005	44/2	2	3	1150	Osoba fizyczna
1286	Stare Gulczewo		30	141912_2.0005	23/5	2	3	154	Osoba fizyczna
1287	Stare Gulczewo		30	141912_2.0005	23/5	1	3	199	Osoba fizyczna
1288	Stare Gulczewo		31	141912_2.0005	22/8	2	3	134	Osoba fizyczna
1289	Stare Gulczewo		32	141912_2.0005	18/2	2	3	91	Osoba fizyczna
1290	Stare Gulczewo		32	141912_2.0005	18/2	2	3	18	Osoba fizyczna
1291	Stare Gulczewo		32	141912_2.0005	18/2	2	3	12	Osoba fizyczna
1292	Stare Gulczewo		33	141912_2.0005	17/2	2	3	115	Osoba fizyczna
1293	Stare Gulczewo		34	141912_2.0005	15/5	2	3	139	Osoba fizyczna
1294	Stare Gulczewo		35	141912_2.0005	13/2	2	3	31	Osoba fizyczna
1295	Stare Gulczewo		37	141912_2.0005	6/2	2	3	211	Osoba fizyczna
1296	Stare Gulczewo		37	141912_2.0005	6/2	1	3	158	Osoba fizyczna
1297	Stare Gulczewo		37	141912_2.0005	6/2	2	3	28	Osoba fizyczna
1298	Stare Gulczewo		38	141912_2.0005	3/15	2	3	24	Osoba fizyczna

Lp.	Miejscowość	Ulica	Nr	Nr obrębu	Nr działki ew.	Typ plyt	Stan plyt	Ilość m ²	Typ własności
1299	Stare Gulczewo		BN	141912_2.0007	46	2	3	77	Osoba fizyczna
1300	Stare Gulczewo		BN	141912_2.0007	46	2	3	296	Osoba fizyczna
1301	Stare Gulczewo		BN	141912_2.0007	46	2	3	564	Osoba fizyczna
1302	Stare Gulczewo		BN	141912_2.0007	46	1	3	158	Osoba fizyczna
1303	Stare Gulczewo		BN	141912_2.0007	46	2	3	266	Osoba fizyczna
1304	Stare Gulczewo		BN	141912_2.0007	46	2	3	26	Osoba fizyczna
1305	Stare Gulczewo		BN	141912_2.0007	46	2	3	65	Osoba fizyczna
1306	Szeligi	Klonowa	46	141912_2.0018	56/4	1	3	223	Osoba fizyczna
1307	Szeligi	Klonowa	46	141912_2.0018	56/4	2	3	4	Osoba fizyczna
1308	Szeligi		3	141912_2.0018	119	2	3	154	Osoba fizyczna
1309	Szeligi		3	141912_2.0018	119	1	3	75	Osoba fizyczna
1310	Szeligi		4	141912_2.0018	118	1	3	305	Osoba fizyczna
1311	Szeligi		4	141912_2.0018	118	1	3	834	Osoba fizyczna
1312	Szeligi		4	141912_2.0018	118	2	3	118	Osoba fizyczna
1313	Szeligi		4	141912_2.0018	118	2	3	245	Osoba fizyczna
1314	Szeligi		5	141912_2.0018	131	2	3	341	Osoba fizyczna
1315	Szeligi		5	141912_2.0018	131	1	3	130	Osoba fizyczna
1316	Szeligi		6	141912_2.0018	6/3	2	3	100	Osoba fizyczna
1317	Szeligi		6	141912_2.0018	6/3	2	3	129	Osoba fizyczna
1318	Szeligi		7	141912_2.0018	7	2	3	300	Osoba fizyczna
1319	Szeligi		8	141912_2.0018	8	2	3	17	Osoba fizyczna
1320	Szeligi		9	141912_2.0018	45	1	3	143	Osoba fizyczna
1321	Szeligi		9	141912_2.0018	45	1	3	143	Osoba fizyczna
1322	Szeligi		9	141912_2.0018	45	2	3	81	Osoba fizyczna
1323	Szeligi		9	141912_2.0018	45	2	3	12	Osoba fizyczna
1324	Szeligi		11	141912_2.0018	24/10	1	3	187	Osoba fizyczna
1325	Szeligi		12	141912_2.0018	25/1	2	3	389	Osoba fizyczna
1326	Szeligi		12	141912_2.0018	25/1	2	3	99	Osoba fizyczna
1327	Szeligi		13	141912_2.0018	26/1	2	3	255	Osoba fizyczna
1328	Szeligi		14	141912_2.0018	27/1	1	3	324	Osoba fizyczna
1329	Szeligi		14	141912_2.0018	27/1	1	3	178	Osoba fizyczna
1330	Szeligi		14	141912_2.0018	27/1	2	3	75	Osoba fizyczna
1331	Szeligi		14	141912_2.0018	27/1	2	3	88	Osoba fizyczna
1332	Szeligi		14	141912_2.0018	27/1	2	3	13	Osoba fizyczna
1333	Szeligi		15	141912_2.0018	20/1	2	3	283	Osoba fizyczna
1334	Szeligi		15	141912_2.0018	20/1	1	3	192	Osoba fizyczna
1335	Szeligi		15	141912_2.0018	20/1	1	3	314	Osoba fizyczna
1336	Szeligi		15	141912_2.0018	20/1	2	3	3	Osoba fizyczna
1337	Szeligi		16	141912_2.0018	84/1	2	3	150	Osoba fizyczna
1338	Szeligi		16	141912_2.0018	86/1	2	3	195	Osoba fizyczna
1339	Szeligi		16	141912_2.0018	86/1	2	3	45	Osoba fizyczna
1340	Szeligi		17	141912_2.0018	81/4	1	3	143	Osoba fizyczna
1341	Szeligi		17	141912_2.0018	81/4	1	3	151	Osoba fizyczna
1342	Szeligi		18	141912_2.0018	78/1	2	3	201	Osoba fizyczna
1343	Szeligi		20	141912_2.0018	54	1	3	146	Osoba fizyczna
1344	Szeligi		20	141912_2.0018	54	2	3	16	Osoba fizyczna
1345	Szeligi		20	141912_2.0018	54	1	3	134	Osoba fizyczna
1346	Szeligi		20	141912_2.0018	54	2	3	35	Osoba fizyczna
1347	Szeligi		21	141912_2.0018	57	2	3	150	Osoba fizyczna
1348	Szeligi		21	141912_2.0018	57	2	3	325	Osoba fizyczna

Lp.	Miejscowość	Ulica	Nr	Nr obrębu	Nr działki ew.	Typ płyt	Stan płyt	Ilość m ²	Typ własności
1399	Święcieniec		9A	141912_2.0019	25/2	2	3	30	Osoba fizyczna
1400	Wykowo		1	141912_2.0020	116	2	3	100	Osoba fizyczna
1401	Wykowo		1	141912_2.0020	116	2	3	100	Osoba fizyczna
1402	Wykowo		1	141912_2.0020	116	2	3	20	Osoba fizyczna
1403	Wykowo		1	141912_2.0020	116	2	3	50	Osoba fizyczna
1404	Wykowo		1	141912_2.0020	116	2	3	85	Osoba fizyczna
1405	Wykowo		4	141912_2.0020	263/1	2	3	85	Osoba fizyczna
1406	Wykowo		5	141912_2.0020	250	2	3	93	Osoba fizyczna
1407	Wykowo		5	141912_2.0020	250	2	3	95	Osoba fizyczna
1408	Wykowo		5	141912_2.0020	250	2	3	88	Osoba fizyczna
1409	Wykowo		5	141912_2.0020	250	2	3	15	Osoba fizyczna
1410	Wykowo		5	141912_2.0020	250	2	3	42	Osoba fizyczna
1411	Wykowo		7	141912_2.0020	259	1	3	64	Osoba fizyczna
1412	Wykowo		7	141912_2.0020	259	2	3	82	Osoba fizyczna
1413	Wykowo		8	141912_2.0020	258	2	3	37	Osoba fizyczna
1414	Wykowo		8	141912_2.0020	258	2	3	80	Osoba fizyczna
1415	Wykowo		9	141912_2.0020	249	2	3	146	Osoba fizyczna
1416	Wykowo		9	141912_2.0020	249	2	3	65	Osoba fizyczna
1417	Wykowo		10	141912_2.0020	248	1	3	150	Osoba fizyczna
1418	Wykowo		10	141912_2.0020	248	2	3	41	Osoba fizyczna
1419	Wykowo		10	141912_2.0020	248	2	3	58	Osoba fizyczna
1420	Wykowo		11	141912_2.0020	247	2	3	75	Osoba fizyczna
1421	Wykowo		11	141912_2.0020	247	2	3	61	Osoba fizyczna
1422	Wykowo		11	141912_2.0020	247	2	3	18	Osoba fizyczna
1423	Wykowo		14	141912_2.0020	254	2	3	71	Osoba fizyczna
1424	Wykowo		14	141912_2.0020	254	2	3	61	Osoba fizyczna
1425	Wykowo		14	141912_2.0020	254	2	3	29	Osoba fizyczna
1426	Wykowo		14	141912_2.0020	254	2	3	13	Osoba fizyczna
1427	Wykowo		14	141912_2.0020	254	2	3	16	Osoba fizyczna
1428	Wykowo		15	141912_2.0020	242	2	3	141	Osoba fizyczna
1429	Wykowo		15	141912_2.0020	242	2	3	39	Osoba fizyczna
1430	Wykowo		15	141912_2.0020	242	2	3	25	Osoba fizyczna
1431	Wykowo		15	141912_2.0020	242	2	3	6	Osoba fizyczna
1432	Wykowo		16	141912_2.0020	245	2	3	107	Osoba fizyczna
1433	Wykowo		16	141912_2.0020	245	2	3	102	Osoba fizyczna
1434	Wykowo		16	141912_2.0020	245	2	3	6	Osoba fizyczna
1435	Wykowo		17	141912_2.0020	244	2	3	219	Osoba fizyczna
1436	Wykowo		17	141912_2.0020	244	2	3	66	Osoba fizyczna
1437	Wykowo		18	141912_2.0020	238	2	3	135	Osoba fizyczna
1438	Wykowo		18	141912_2.0020	238	2	3	50	Osoba fizyczna
1439	Wykowo		18	141912_2.0020	238	2	3	140	Osoba fizyczna
1440	Wykowo		21	141912_2.0020	234	2	3	85	Osoba fizyczna
1441	Wykowo		22	141912_2.0020	232	2	3	103	Osoba fizyczna
1442	Wykowo		22	141912_2.0020	232	2	3	48	Osoba fizyczna
1443	Wykowo		23	141912_2.0020	231/2	2	3	89	Osoba fizyczna
1444	Wykowo		23	141912_2.0020	231/2	2	3	52	Osoba fizyczna
1445	Wykowo		23	141912_2.0020	231/2	2	3	137	Osoba fizyczna
1446	Wykowo		23	141912_2.0020	231/2	2	3	18	Osoba fizyczna
1447	Wykowo		24	141912_2.0020	193	2	3	280	Osoba fizyczna
1448	Wykowo		24	141912_2.0020	192/3	2	3	167	Osoba fizyczna

Lp.	Miejscowość	Ulica	Nr	Nr obrębu	Nr działki ew.	Typ płyt	Stan płyt	Ilość m ²	Typ własności
1349	Szeligi		21	141912_2.0018	57	2	3	185	Osoba fizyczna
1350	Szeligi		22	141912_2.0018	59/1	1	3	290	Osoba fizyczna
1351	Szeligi		22	141912_2.0018	59/1	1	3	265	Osoba fizyczna
1352	Szeligi		23	141912_2.0018	60/3	2	3	342	Osoba fizyczna
1353	Szeligi		23	141912_2.0018	60/3	1	3	286	Osoba fizyczna
1354	Szeligi		23	141912_2.0018	60/3	1	3	163	Osoba fizyczna
1355	Szeligi		23	141912_2.0018	60/3	2	3	57	Osoba fizyczna
1356	Święcieniec		1	141912_2.0019	40	2	3	129	Osoba fizyczna
1357	Święcieniec		1	141912_2.0019	40	1	3	293	Osoba fizyczna
1358	Święcieniec		1	141912_2.0019	40	2	3	22	Osoba fizyczna
1359	Święcieniec		2	141912_2.0019	39	2	3	96	Osoba fizyczna
1360	Święcieniec		2	141912_2.0019	39	2	3	22	Osoba fizyczna
1361	Święcieniec		3	141912_2.0019	35/2	1	3	115	Osoba fizyczna
1362	Święcieniec		4	141912_2.0019	34	1	3	266	Osoba fizyczna
1363	Święcieniec		4	141912_2.0019	34	1	3	199	Osoba fizyczna
1364	Święcieniec		4	141912_2.0019	34	2	3	14	Osoba fizyczna
1365	Święcieniec		4	141912_2.0019	34	2	3	41	Osoba fizyczna
1366	Święcieniec		4	141912_2.0019	34	2	3	31	Osoba fizyczna
1367	Święcieniec		4	141912_2.0019	34	2	3	71	Osoba fizyczna
1368	Święcieniec		5	141912_2.0019	33	2	3	4	Osoba fizyczna
1369	Święcieniec		5	141912_2.0019	33	2	3	144	Osoba fizyczna
1370	Święcieniec		5	141912_2.0019	33	2	3	22	Osoba fizyczna
1371	Święcieniec		6	141912_2.0019	30/2	1	3	171	Osoba fizyczna
1372	Święcieniec		6	141912_2.0019	30/2	2	3	120	Osoba fizyczna
1373	Święcieniec		6	141912_2.0019	30/2	1	3	294	Osoba fizyczna
1374	Święcieniec		6	141912_2.0019	30/2	1	3	148	Osoba fizyczna
1375	Święcieniec		6	141912_2.0019	30/2	1	3	74	Osoba fizyczna
1376	Święcieniec		7	141912_2.0019	23	1	3	240	Osoba fizyczna
1377	Święcieniec		7	141912_2.0019	23	2	3	14	Osoba fizyczna
1378	Święcieniec		8	141912_2.0019	26	1	3	81	Osoba fizyczna
1379	Święcieniec		8	141912_2.0019	26	1	3	85	Osoba fizyczna
1380	Święcieniec		8	141912_2.0019	26	2	3	3	Osoba fizyczna
1381	Święcieniec		11	141912_2.0019	22/4	2	3	181	Osoba fizyczna
1382	Święcieniec		11	141912_2.0019	22/4	1	3	195	Osoba fizyczna
1383	Święcieniec		12	141912_2.0019	12	1	3	79	Osoba fizyczna
1384	Święcieniec		12	141912_2.0019	12	1	3	279	Osoba fizyczna
1385	Święcieniec		12	141912_2.0019	12	1	3	38	Osoba fizyczna
1386	Święcieniec		12	141912_2.0019	12	2	3	46	Osoba fizyczna
1387	Święcieniec		13	141912_2.0019	7/1	1	3	127	Osoba fizyczna
1388	Święcieniec		13	141912_2.0019	7/1	1	3	127	Osoba fizyczna
1389	Święcieniec		13	141912_2.0019	7/1	2	3	24	Osoba fizyczna
1390	Święcieniec		14	141912_2.0019	3	1	3	171	Osoba fizyczna
1391	Święcieniec		14	141912_2.0019	3	1	3	168	Osoba fizyczna
1392	Święcieniec		14	141912_2.0019	3	2	3	59	Osoba fizyczna
1393	Święcieniec		14	141912_2.0019	3	2	3	206	Osoba fizyczna
1394	Święcieniec		15	141912_2.0019	2	1	3	348	Osoba fizyczna
1395	Święcieniec		15	141912_2.0019	2	2	3	94	Osoba fizyczna
1396	Święcieniec		15	141912_2.0019	2	1	3	151	Osoba fizyczna
1397	Święcieniec		16	141912_2.0019	45/1	2	3	79	Osoba fizyczna
1398	Święcieniec		13B	141912_2.0019	8/3	2	3	178	Osoba fizyczna

Lp.	Miejscowość	Ulica	Nr	Nr obrębu	Nr działki ew.	Typ płyt	Stan płyt	Ilość m ²	Typ własności
1449	Wykowo		24	141912_2.0020	192/3	2	3	33	Osoba fizyczna
1450	Wykowo		28	141912_2.0020	229/1	1	3	69	Osoba fizyczna
1451	Wykowo		28	141912_2.0020	229/1	2	3	75	Osoba fizyczna
1452	Wykowo		28	141912_2.0020	229/1	2	3	16	Osoba fizyczna
1453	Wykowo		29	141912_2.0020	189	2	3	85	Osoba fizyczna
1454	Wykowo		29	141912_2.0020	189	2	3	52	Osoba fizyczna
1455	Wykowo		30	141912_2.0020	182	2	3	191	Osoba fizyczna
1456	Wykowo		30	141912_2.0020	182	2	3	33	Osoba fizyczna
1457	Wykowo		32	141912_2.0020	179	2	3	58	Osoba fizyczna
1458	Wykowo		33	141912_2.0020	188/1	2	3	40	Osoba fizyczna
1459	Wykowo		33	141912_2.0020	188/1	2	3	7	Osoba fizyczna
1460	Wykowo		33	141912_2.0020	188/1	2	3	27	Osoba fizyczna
1461	Wykowo		33	141912_2.0020	188/1	2	3	8	Osoba fizyczna
1462	Wykowo		34	141912_2.0020	187	2	3	119	Osoba fizyczna
1463	Wykowo		36	141912_2.0020	184	2	3	56	Osoba fizyczna
1464	Wykowo		38	141912_2.0020	174	2	3	35	Osoba fizyczna
1465	Wykowo		40	141912_2.0020	172/4	1	3	71	Osoba fizyczna
1466	Wykowo		40	141912_2.0020	172/4	2	3	85	Osoba fizyczna
1467	Wykowo		43	141912_2.0020	171	2	3	86	Osoba fizyczna
1468	Wykowo		44	141912_2.0020	168	2	3	93	Osoba fizyczna
1469	Wykowo		44	141912_2.0020	168	2	3	75	Osoba fizyczna
1470	Wykowo		44	141912_2.0020	168	2	3	19	Osoba fizyczna
1471	Wykowo		46	141912_2.0020	166	2	3	4	Osoba fizyczna
1472	Wykowo		47	141912_2.0020	165/2	2	3	34	Osoba fizyczna
1473	Wykowo		48	141912_2.0020	148/3	2	3	130	Osoba fizyczna
1474	Wykowo		48	141912_2.0020	148/3	2	3	61	Osoba fizyczna
1475	Wykowo		49	141912_2.0020	147/1	2	3	24	Osoba fizyczna
1476	Wykowo		50	141912_2.0020	146/1	2	3	123	Osoba fizyczna
1477	Wykowo		50	141912_2.0020	146/1	2	3	44	Osoba fizyczna
1478	Wykowo		50	141912_2.0020	146/1	2	3	8	Osoba fizyczna
1479	Wykowo		51	141912_2.0020	145/1	2	3	26	Osoba fizyczna
1480	Wykowo		51	141912_2.0020	145/1	2	3	44	Osoba fizyczna
1481	Wykowo		51	141912_2.0020	145/1	2	3	33	Osoba fizyczna
1482	Wykowo		52	141912_2.0020	139/1	2	3	143	Osoba fizyczna
1483	Wykowo		54	141912_2.0020	134/2	2	3	140	Osoba fizyczna
1484	Wykowo		54	141912_2.0020	134/2	2	3	46	Osoba fizyczna
1485	Wykowo		54	141912_2.0020	134/2	2	3	75	Osoba fizyczna
1486	Wykowo		55	141912_2.0020	698/3	2	3	178	Osoba fizyczna
1487	Wykowo		56	141912_2.0020	27	2	3	82	Osoba fizyczna
1488	Wykowo		57	141912_2.0020	35/3	2	3	150	Osoba fizyczna
1489	Wykowo		57	141912_2.0020	35/3	2	3	519	Osoba fizyczna
1490	Wykowo		59	141912_2.0020	46/1	2	3	395	Osoba fizyczna
1491	Wykowo		59	141912_2.0020	46/1	2	3	276	Osoba fizyczna
1492	Wykowo		60	141912_2.0020	104/4	2	3	137	Osoba fizyczna
1493	Wykowo		60	141912_2.0020	104/4	2	3	57	Osoba fizyczna
1494	Wykowo		61	141912_2.0020	105/1	2	3	204	Osoba fizyczna
1495	Wykowo		61	141912_2.0020	105/1	2	3	115	Osoba fizyczna
1496	Wykowo		61	141912_2.0020	105/1	2	3	31	Osoba fizyczna
1497	Wykowo		61	141912_2.0020	105/1	2	3	36	Osoba fizyczna
1498	Wykowo		61	141912_2.0020	105/1	2	3	7	Osoba fizyczna

Lp.	Miejscowość	Ulica	Nr	Nr obrębu	Nr działki ew.	Typ pływ	Stan pływ	Ilość m ²	Typ własności
1499	Wykowo		63	141912_2.0020	153	2	3	89	Osoba fizyczna
1500	Wykowo		64	141912_2.0020	150	2	3	82	Osoba fizyczna
1501	Wykowo		64	141912_2.0020	150	2	3	89	Osoba fizyczna
1502	Wykowo		65	141912_2.0020	155	2	3	39	Osoba fizyczna
1503	Wykowo		66	141912_2.0020	157	2	3	146	Osoba fizyczna
1504	Wykowo		67	141912_2.0020	151/2	2	3	48	Osoba fizyczna
1505	Wykowo		67	141912_2.0020	151/2	2	3	33	Osoba fizyczna
1506	Wykowo		70	141912_2.0020	156	2	3	2	Osoba fizyczna
1507	Wykowo		72	141912_2.0020	197	2	3	67	Osoba fizyczna
1508	Wykowo		74	141912_2.0020	199	2	3	106	Osoba fizyczna
1509	Wykowo		74	141912_2.0020	199	2	3	26	Osoba fizyczna
1510	Wykowo		75	141912_2.0020	202	2	3	57	Osoba fizyczna
1511	Wykowo		75	141912_2.0020	202	2	3	91	Osoba fizyczna
1512	Wykowo		76	141912_2.0020	201	2	3	122	Osoba fizyczna
1513	Wykowo		77	141912_2.0020	204/1	2	3	85	Osoba fizyczna
1514	Wykowo		77	141912_2.0020	204/1	2	3	53	Osoba fizyczna
1515	Wykowo		77	141912_2.0020	204/1	2	3	20	Osoba fizyczna
1516	Wykowo		77	141912_2.0020	204/1	2	3	42	Osoba fizyczna
1517	Wykowo		79	141912_2.0020	207/4	2	3	60	Osoba fizyczna
1518	Wykowo		79	141912_2.0020	207/4	2	3	10	Osoba fizyczna
1519	Wykowo		80	141912_2.0020	209/1	2	3	136	Osoba fizyczna
1520	Wykowo		80	141912_2.0020	209/1	2	3	38	Osoba fizyczna
1521	Wykowo		80	141912_2.0020	209/1	2	3	158	Osoba fizyczna
1522	Wykowo		81	141912_2.0020	210/1	2	3	36	Osoba fizyczna
1523	Wykowo		82	141912_2.0020	211/2	2	3	64	Osoba fizyczna
1524	Wykowo		82	141912_2.0020	211/2	2	3	24	Osoba fizyczna
1525	Wykowo		84	141912_2.0020	212/11	2	3	123	Osoba fizyczna
1526	Wykowo		85	141912_2.0020	213	1	3	76	Osoba fizyczna
1527	Wykowo		89	141912_2.0020	218	2	3	110	Osoba fizyczna
1528	Wykowo		89	141912_2.0020	218	2	3	39	Osoba fizyczna
1529	Wykowo		90	141912_2.0020	220	2	3	117	Osoba fizyczna
1530	Wykowo		90	141912_2.0020	220	2	3	65	Osoba fizyczna
1531	Wykowo		90	141912_2.0020	220	2	3	3	Osoba fizyczna
1532	Wykowo		92	141912_2.0020	223	2	3	103	Osoba fizyczna
1533	Wykowo		92	141912_2.0020	223	2	3	25	Osoba fizyczna
1534	Wykowo		92	141912_2.0020	221	2	3	31	Osoba fizyczna
1535	Wykowo		92	141912_2.0020	223	2	3	182	Osoba fizyczna
1536	Wykowo		92	141912_2.0020	221	2	3	85	Osoba fizyczna
1537	Wykowo		93	141912_2.0020	226	1	3	89	Osoba fizyczna
1538	Wykowo		95	141912_2.0020	72/1	2	3	107	Osoba fizyczna
1539	Wykowo		95	141912_2.0020	72/1	2	3	106	Osoba fizyczna
1540	Wykowo		95	141912_2.0020	72/1	2	3	148	Osoba fizyczna
1541	Wykowo		98	141912_2.0020	57/3	2	3	199	Osoba fizyczna
1542	Wykowo		98	141912_2.0020	57/3	2	3	153	Osoba fizyczna
1543	Wykowo		99	141912_2.0020	92/8	2	3	163	Osoba fizyczna
1544	Wykowo		100	141912_2.0020	91/2	2	3	170	Osoba fizyczna
1545	Wykowo		100	141912_2.0020	91/2	1	3	267	Osoba fizyczna
1546	Wykowo		103	141912_2.0020	329	2	3	48	Osoba fizyczna
1547	Wykowo		105	141912_2.0020	333	2	3	119	Osoba fizyczna
1548	Wykowo		105	141912_2.0020	333	2	3	91	Osoba fizyczna

Lp.	Miejscowość	Ulica	Nr	Nr obrębu	Nr działki ew.	Typ płyt	Stan płyt	Ilość m ²	Typ własności
1549	Wykowo		106	141912_2.0020	335/6	2	3	83	Osoba fizyczna
1550	Wykowo		107	141912_2.0020	612	2	3	69	Osoba fizyczna
1551	Wykowo		12A	141912_2.0020	257	2	3	214	Osoba fizyczna
1552	Wykowo		12A	141912_2.0020	257	2	3	81	Osoba fizyczna
1553	Wykowo		12A	141912_2.0020	257	2	3	165	Osoba fizyczna
1554	Wykowo		12A	141912_2.0020	240/1	2	3	19	Osoba fizyczna
1555	Wykowo		12A	141912_2.0020	240/1	2	3	22	Osoba fizyczna
1556	Wykowo		17B	141912_2.0020	243	2	3	74	Osoba fizyczna
1557	Wykowo		30A	141912_2.0020	182	2	3	99	Osoba fizyczna
1558	Wykowo		33A	141912_2.0020	188/1	2	3	19	Osoba fizyczna
1559	Wykowo		33A	141912_2.0020	188/1	2	3	98	Osoba fizyczna
1560	Wykowo		33B	141912_2.0020	188/2	2	3	40	Osoba fizyczna
1561	Wykowo		33B	141912_2.0020	188/2	2	3	85	Osoba fizyczna
1562	Wykowo		40A	141912_2.0020	172/4	2	3	109	Osoba fizyczna
1563	Wykowo		53A	141912_2.0020	138/4	2	3	50	Osoba fizyczna
1564	Wykowo		BN	141912_2.0020	69	2	3	38	Osoba fizyczna
1565	Wykowo		BN	141912_2.0020	701/2	2	3	87	Osoba fizyczna
1566	Wykowo		BN	141912_2.0020	212/3	2	3	44	Osoba fizyczna

Objaśnienia:

Rodzaj płyt: 1 - płyty azbestowo-cementowe płaskie, 2 - płyty azbestowo-cementowe faliste.

Stan płyt: 1 - wymiana lub naprawa wymagana bezzwłocznie, 2 - ponowna ocena wymagana w czasie do 1 roku, 3 - ponowna ocena w terminie do 5 lat.

PRZEWODNICZĄCY
Rady Gminy Słupno
Dariusz Kepczyński

