

UCHWAŁA NR *258/XXVII/09*

Rady Gminy Słupno
z dnia *18 maja 2009*

**w sprawie wyrażenia opinii dotyczącej utworzenia Specjalnego Obszaru Ochrony
Siedlisk Natura 2000 PLH14 08 pod nazwą „Kampinoska Dolina Wisły”**

Na podstawie art. 18 ust. 2 pkt. 15 ustawy z dnia 8 marca 1990 r. o samorządzie gminnym (tekst jednolity Dz. U. z 2001 r. Nr 142, poz. 1591 z późn. zm.), w związku z art. 27 ust.2 ustawy z dnia 16 kwietnia 2004r. o ochronie przyrody (Dz. U. z 2004r. Nr 92, poz. 880 z późn. zm.) Rada Gminy Słupno uchwala co następuje:

§1

1. Opiniuje się pozytywnie przedłożony przez Generalnego Dyrektora Ochrony Środowiska projekt Specjalnego Obszaru Ochrony Siedlisk Natura 2000 PLH14 08 pod nazwą „Kampinoska Dolina Wisły”, na terenie określonym w załączniku graficznym nr 1 pod warunkiem uwzględnienia uwag zawartych w uzasadnieniu niniejszej uchwały.
2. Opiniuje się negatywnie przedłożony przez Generalnego Dyrektora Ochrony Środowiska projekt Specjalnego Obszaru Ochrony Siedlisk Natura 2000 PLH14 08 pod nazwą „Kampinoska Dolina Wisły”, na terenie określonym w załączniku graficznym nr 2 wraz z propozycją zmiany granicy.

§ 2

Wykonanie uchwały powierza się Wójtowi Gminy Słupno.

§ 3

Uchwała wchodzi w życie z dniem podjęcia i podlega opublikowaniu poprzez wywieszenie na tablicy ogłoszeń Urzędu Gminy w Słupnie.

PRZEWODNICZĄCA
Rady Gminy
Kuchta E
Elżbieta Kuchta

UZASADNIENIE

Generalny Dyrektor Ochrony Środowiska pismem z dnia 29 kwietnia 2009r. , znak: GDOŚ/DON-4141-2-2/83/09mr (data wpływu 7.05.2009r.) zwrócił się do Rady Gminy Słupno o wyrażenie opinii dotyczącej utworzenia Specjalnego Obszaru Ochrony Siedlisk Natura 2000 PLH14 08 pod nazwą „Kampinowska Dolina Wisły”.

Zgodnie z art. 27 ust.2 ustawy z dnia 16 kwietnia 2004r. o ochronie przyrody (Dz. U. z 2004r. Nr 92, poz. 880 z późn. zm.) Rada Gminy Słupno zaopiniowała:

- pozytywnie przedłożony przez Generalnego Dyrektora Ochrony Środowiska projekt Specjalnego Obszaru Ochrony Siedlisk Natura 2000 PLH14 08 pod nazwą „Kampinowska Dolina Wisły”, na terenie określonym w załączniku graficznym nr 1 pod warunkiem uwzględnienia uwag zawartych w uzasadnieniu niniejszej uchwały,
- negatywnie przedłożony przez Generalnego Dyrektora Ochrony Środowiska projekt Specjalnego Obszaru Ochrony Siedlisk Natura 2000 PLH14 08 pod nazwą „Kampinowska Dolina Wisły”, na terenie określonym w załączniku graficznym nr 2 wraz z propozycją zmiany granicy.

Zaproponowany obszar Natura 2000 jest sprzeczny z zapisami w Studium Uwarunkowań i Kierunków Zagospodarowania Przestrzennego Gminy Słupno (Uchwała Rady Gminy Słupno Nr 310/XXIII/01 z dnia 19.10.2001r.) w zakresie lokalizacji terenów związanych z wypoczynkiem, rekreacją i sportem. Jednocześnie informujemy, że obszar zaznaczony na załączniku graficznym nr 2 jest objęty miejscowym planem zagospodarowania przestrzennego gminy Słupno uchwalonym przez Radę Gminy Słupno uchwałą nr 262/XXXIII/06 z dnia 17 marca 2006r. i położony jest na terenach przeznaczonych pod zabudowę mieszkaniową, mieszkaniowo-usługową oraz na terenach rolniczych i leśnych. Sądzymy, że wprowadzony obszar Natura 2000 ograniczy w dużym stopniu rozwój zabudowy mieszkaniowej i usługowej na tym terenie. Studium Uwarunkowań i Kierunków Zagospodarowania Przestrzennego i miejscowy plan zagospodarowania przestrzennego gminy Słupno zakładają również możliwość realizacji inwestycji prorozwojowych, głównie pod kątem rozwoju turystyki.

Położenie gminy Słupno tj. bliskość miasta Płocka, zobowiązuje nas do tworzenia dogodnych warunków dla zabudowy głównie mieszkaniowej, jak również tworzenia infrastruktury turystycznej (przystań śródlądowa, ścieżki rowerowe, punkty informacyjne i inne). Włączenie naszej gminy w granice kolejnego obszaru chronionego zdecydowanie uniemożliwi nam realizację tych przedsięwzięć.

Około 90% powierzchni gminy Słupno położony jest w granicach Nadwiślańskiego Obszaru Chronionego Krajobrazu. Dodatkowo na terenie gminy znajdują się 2 rezerваты faunistyczne, jak również obszar Natura 2000 powołany na podstawie „dyrektywy ptasiej”, który częściowo pokrywa się z nowoprojektowanym obszarem. Według nas ustalenia aktów prawnych dotyczących ww. obszarów chronionych w wystarczający sposób zabezpieczają środowisko naturalne Doliny Wisły, w tym siedliska oraz faunę i florę, określonych w dyrektywie Rady 79/409/EWG z dnia 2 kwietnia 1979r. w sprawie ochrony dziko żyjącego ptactwa (dyrektywie ptasiej) i dyrektywie Rady 92/43/EWG

z dnia 21 maja 1992r. o ochronie siedlisk przyrodniczych oraz dzikiej fauny i flory (dyrektywie siedliskowej).

Duża część gruntów znajdujących się w granicach nowoprojektowanego obszaru chronionego jest w posiadaniu osób prywatnych. W związku z tym proponujemy, żeby wykupić wszystkie działki nie będące własnością Skarbu Państwa. Ochrona obszarów chronionych realizowana na ww. gruntach nie będzie naruszać wówczas interesów osób trzecich.

W związku z powyższym wnioskujemy o zmianę granicy Specjalnego Obszaru Ochrony Siedlisk Natura 2000 PLH14 08 pod nazwą „Kampinoska Dolina Wisły” zgodnie z mapą będącą załącznikiem nr 1 i nr 2 do niniejszej uchwały.

Ponadto kategorycznie sprzeciwiamy się zapisom znajdującym się w Standardowym Formularzu Danych dla obszarów specjalnej ochrony (OSO), dla obszarów spełniających kryteria obszarów o znaczeniu wspólnotowym (OZW) i dla specjalnych obszarów ochrony (SOO) w pkt. 6.1. pn. Główne czynniki i rodzaje działalności człowieka oraz procent powierzchni obszaru im podlegający.

Wnioskujemy o zmianę zapisów w pkt. 6.1. na poniższe:

Wpływy i działalność na terenie obszaru:

<i>Kod</i>	<i>nazwa</i>	<i>wpływ</i>
150	Restrukturyzacja gospodarstw rolnych	0
300	Wydobywanie piasku i żwiru	0
620	Sporty i różne formy czynnego wypoczynku, uprawiane w plenerze	0
830	Regulowanie (prostowanie) koryt rzecznych	0

Wpływy i działalność wokół obszaru:

<i>Kod</i>	<i>nazwa</i>	<i>wpływ</i>
400	Tereny zurbanizowane, tereny zamieszkałe	0
830	Regulowanie (prostowanie) koryt rzecznych	0
890	Inne spowodowane przez człowieka zmiany stosunków wodnych	0

Powyższe przedsięwzięcia są konieczne do realizacji ze względu na nadrzędny interes publiczny, przemawiają za tym zarówno wymogi społeczne jak i gospodarcze. Żeby realizować założenia zrównoważonego rozwoju powyższe zadania powinny być realizowane, ale z zachowaniem procedury oceny oddziaływania na środowisko o ile będą realizowane w granicach obszaru Natura 2000. Jeżeli ww. przedsięwzięcia na podstawie Standardowego Formularza Danych mają negatywny wpływ na projektowany obszar Natura 2000 to realizacja ich będzie dopuszczona wyłącznie po dokonaniu kompensacji przyrodniczej, co w większości przypadków będzie niemożliwe.

Jednocześnie informujemy, że dane zamieszczone w Standardowym Formularzu Danych są bardzo ogólne, nie odnoszą się do konkretnych numerów działek ewidencyjnych. Nie wiadomo na jakim terenie występują poszczególne siedliska.

W związku z powyższym wskazane jest podjęcie przez Radę Gminy niniejszej uchwały.

Rada Gminy
Elzbieta Kuchta
Elzbieta Kuchta

ZAŁĄCZNIK NR 1

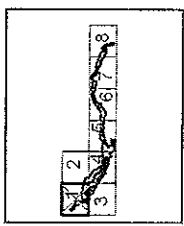
do UCHWAŁY NR 28/XXIII/14 Rady Gminy Słupno z dnia 21.11.2014 r.

Kampinoska Dolina Wisły

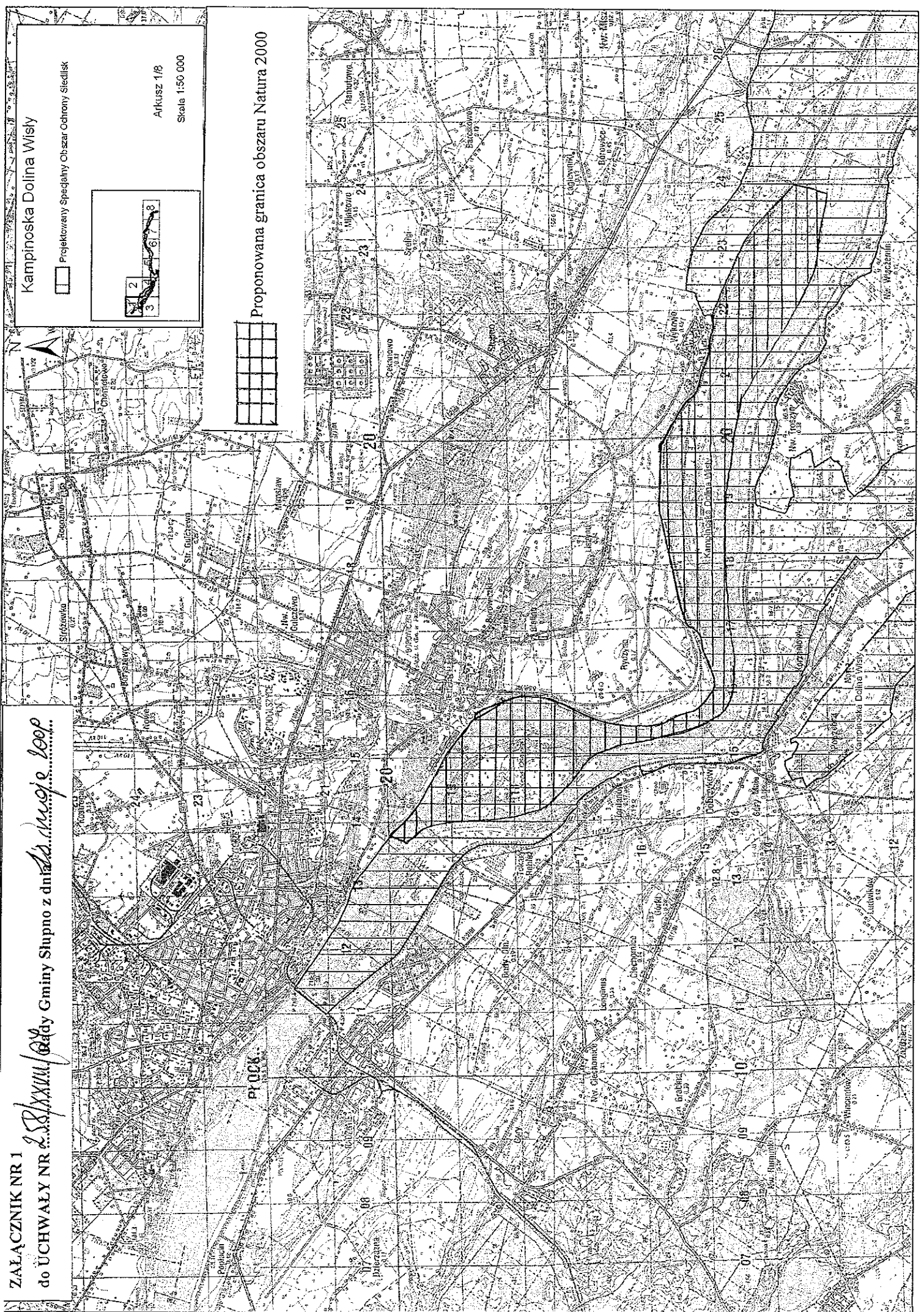
Projektowany Specjalny Obszar Ochrony Siedlisk

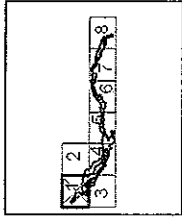
Arkusz 1/8

Skala 1:50 000



Proponowana granica obszaru Natura 2000





Obszar do wyłączenia z obszaru Natura 2000

