

GMINA SŁUPNO
09-472 Słupno, ul. Miszewska 8a
Reg. 611015997, NIP: 774-32-13-464

Słupno dnia 08.05.2017r.

WOŚ.7021.1.35.2017

USŁUGI PROJEKTOWE S.C.
Drogi, Ulice, Organizacja Ruchu
F. Rytwiński L.Rytwińska-Nowak
09-410 Płock
ul. gen. Wł. Andersa 42

Warunki techniczne na odprowadzenie ścieków deszczowych w Nowym Golczewie z ul.Sobieskiego, Podbipięty, Bohuna i Wiśniowieckiego.

- projektowaną kanalizację deszczową włączyć do istniejącego kolektora deszczowego w ul. Czarnieckiego Ø 800 mm do studni o rzędnych 9919/9540
- kanały z rur PVC typ S lite o śr. 315mm
- studnie Ø 1200mm betonowe z pokrywą betonową i włazem żeliwnym typu ciężkiego
- wpusty przykrawężnikowe na studni osadnikowej DN 500mm
- projekt należy wykonać na aktualnych mapach do celów projektowych
- w/w projekt należy uzgodnić na naradzie koordynacyjnej organizowanej przez Starostę Płockiego


Z up. WÓJTA
Dominika Kasprzyńska
NACZELNIK
WYDZIAŁU OCHRONY ŚRODOWISKA
I GOSPODARWA KOMUNALNEJ

Otrzymują:
1. Adresat
2. a/a

Sporządziła:
Zofia Szamel
tel. 24/267-95-75

Faint, illegible text at the top of the page, possibly a header or title.

Large block of faint, illegible text in the middle of the page.

At the bottom left, there is a small block of faint text that appears to be a signature or a date.



Protokół z narady koordynacyjnej w dniu 2017-05-31

PŁOCK, dnia 2017-05-31

ZUD : GGN-III.GGN-III.6630.255.2017

Data wpływu : 2017-05-19

Data zlecenia: 2017-05-18

Data posiedzenia: 2017-05-31

Projektant:

Zakład Techniki Sanitarnej INSTECH

Paweł Bobrowski

09-472 SŁUPNO

Cekanowo ul. Letnia 27

Wnioskodawca:

Zakład Techniki Sanitarnej INSTECH

Paweł Bobrowski

09-472 SŁUPNO

Cekanowo ul. Letnia 27

Inwestor:

Gmina Słupno

09-472 SŁUPNO

Miszewska 8a

Temat: sieć kanalizacji deszczowej

Znak pisma: ---

ZUD na terenie gminy: 647 SŁUPNO

lokalizacja: Gulczewo Kolonia 14/22,13/15,11/8,11/5...

Oprowadził: Renata Sobolewska

STAROSTWO POWIATOWE w PŁOCKU
Wydział Geodezji i Gospodarki Nieruchomościami
Środek Dokumentacji Geodezyjno-Kartograficznej
09-400 Płock, ul. Bielska 59


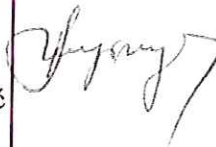

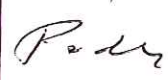
Za zgodność z oryginałem

z up. STAROSTY

Renata Sobolewska
mgr Renata Sobolewska
Inspektor w Wydziale Geodezji
i Gospodarki Nieruchomościami

STANOWISKA UCZESTNIKÓW NARADY KOORDYNACYJNEJ
GGN-III.6630.255.2017

Lp.	Nazwa Instytucji	Uwagi uzgadniającego	Podpis uzgadniającego
1	Przewodniczący narady koordynacyjnej	Stwierdza się skrzyżowanie projektowanych elementów z innymi istniejącymi sieciami uzbrojenia terenu. Sposób ich zabezpieczenie uzgodnić z zarządcą. Uzgodniono pozytywnie	
2	Wydział Architektury i Budownictwa		
3	Powiatowy Inspektorat Nadzoru Budowlanego		powiadomiony - nie stawił się
4	Zarząd Dróg Powiatowych	STAROSTWO POWIATOWE w PŁOCKU Wydział Geodezji i Gospodarki Nieruchomościami Biuro Dokumentacji Geodezyjno-Kartograficznej 09-400 Płock, ul. Bielska 59	
5	Mazowiecki Zarząd Dróg Wojewódzkich	za zgodność z oryginałem	powiadomiony - nie stawił się
6	Wydział Środowiska i Rolnictwa	z up. STAROSTY 	powiadomiony - nie stawił się
7	Wojewódzki Zarząd Melioracji i Urządzeń Wodnych w Warszawie Oddział w Płocku	mgr Renata Sobolewska Inspektor w Wydziale Geodezji i Gospodarki Nieruchomościami	
8	PERN S.A.		
9	ENERGA OPERATOR S.A.	W miejscach zbliżeń i skrzyżowań z liniami kablowymi prace ziemne należy prowadzić ręcznie pod nadzorem osób posiadających stosowne uprawnienia do nadzorowania tego typu prac zgodnie z obowiązującymi przepisami oraz instrukcją organizacji bezpiecznej pracy przy urządzeniach elektroenergetycznych obowiązującej na terenie działania ENERGA-OPERATOR S.A. Kable zabezpieczyć rurami ochronnymi dwudzielnymi koloru niebieskiego – kable nN. Przed zasypaniem zgłosić do odbioru do ENERGA-OPERATOR S.A. Oddział w Płocku – Dział Zarządzania Eksploatacją Płock.	

10	ENERGA OŚWIETLENIE Sp.z o.o.		
11	Orange Polska S.A.		powiadomiony - nie stawil się
12	Polska Spółka Gazownictwa Sp.z o.o.	Prace ziemne w miejscach zblizeń i skrzyżowań z istniejącą siecią gazową prowadzić pod nadzorem pracownika RDG Płock ul. Łukasiewicza 19. Uzyskać protokół odbioru.	
13	Gmina Słupno	Uzyskać zgodę zarządcy drogi na lokalizację projektowanych elementów w pasie drogowym	
14	G.D.D.K. i A.		
15	GAZ-SYSTEM		powiadomiony - nie stawil się
16	Zakład Techniki Sanitarnej INSTECH Paweł Bobrowski		powiadomiony - nie stawil się

STAROSTWO POWIATOWE w PŁOCKU
Wydział Geodezji i Gospodarki Nieruchomościami
Biuro Dokumentacji Geodezyjno-Kartograficznej
19-400 Płock, ul. Bielska 59

Za zgodność z oryginałem

z up. STAROSTY

mgr Renata Sobolewska
Inspektor w Wydziale Geodezji
i Gospodarki Nieruchomościami

100

