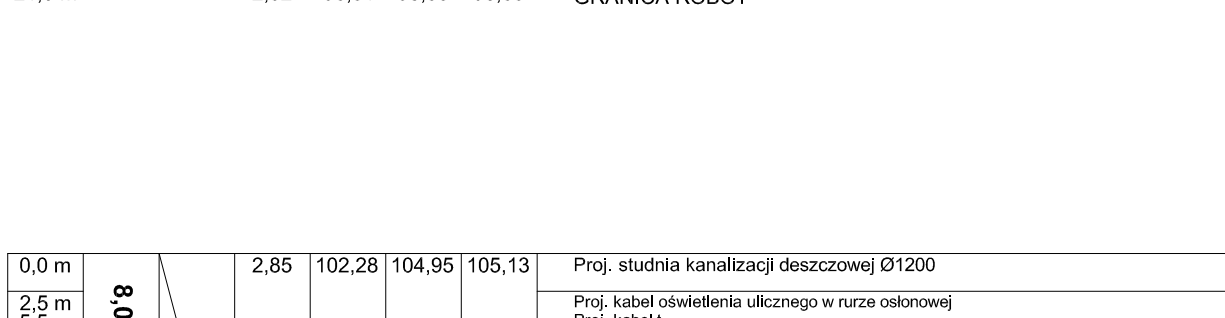


pp. 90,00 m.n.p.m.

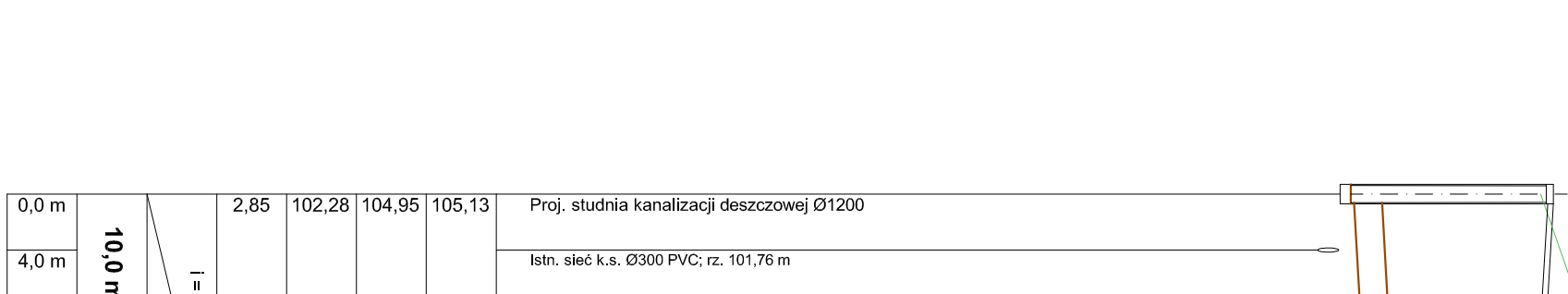
PROJ. RZĘDNA DROGI	96,57	96,40	96,56
RZĘDNA TERENU	96,30	96,26	96,53
RZĘDNA DNA PRZEPŁYWU	93,36	93,47	93,56
ZAGŁĘBIENIE	3,21	2,93	3,00
SPADKI / ŚREDNICE	i = 1,0% Ø400 WIPRO		
DLUGOŚĆ	10,5 m		
ODLEGŁOŚĆ	0,0 m	10,5 m	19,5 m




PROJ. studnia kanalizacji deszczowej Ø1200	98,88	98,72	98,72
RZĘDNA TERENU	98,78	98,69	98,72
RZĘDNA DNA PRZEPŁYWU	96,23	96,42	96,42
ZAGŁĘBIENIE	2,65	2,30	2,30
SPADKI / ŚREDNICE	i = 1,0% Ø400 WIPRO		
DLUGOŚĆ	19,0 m		
ODLEGŁOŚĆ	0,0 m	19,0 m	19,0 m



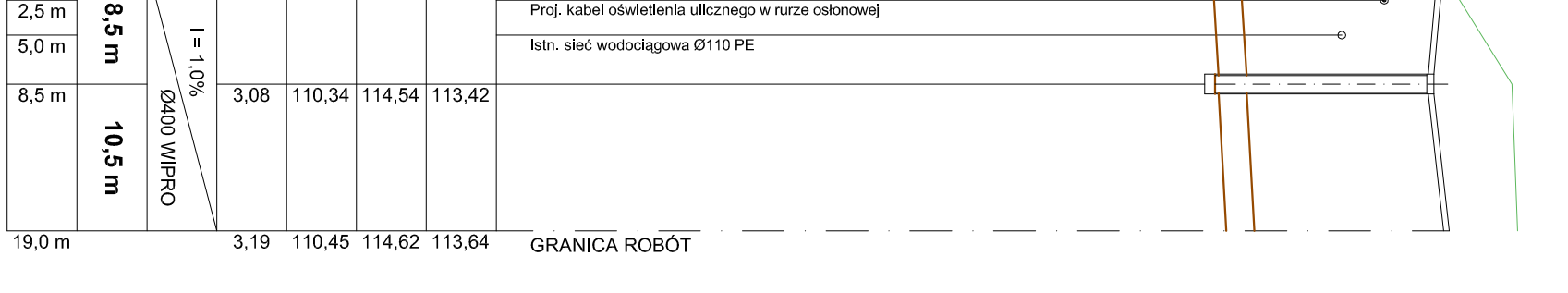
PROJ. studnia kanalizacji deszczowej Ø1200	98,88	98,63	98,63
RZĘDNA TERENU	98,78	98,55	98,63
RZĘDNA DNA PRZEPŁYWU	96,23	96,31	96,31
ZAGŁĘBIENIE	2,65	2,32	2,32
SPADKI / ŚREDNICE	i = 1,4% Ø400 WIPRO		
DLUGOŚĆ	21,0 m		
ODLEGŁOŚĆ	0,0 m	21,0 m	21,0 m



PROJ. studnia kanalizacji deszczowej Ø1200	105,13	105,06	105,18
RZĘDNA TERENU	104,95	105,02	105,08
RZĘDNA DNA PRZEPŁYWU	102,28	102,36	102,47
ZAGŁĘBIENIE	2,85	2,70	2,71
SPADKI / ŚREDNICE	i = 1,0% Ø400 WIPRO		
DLUGOŚĆ	8,0 m		
ODLEGŁOŚĆ	0,0 m	8,0 m	19,0 m




PROJ. studnia kanalizacji deszczowej Ø1200	105,13	105,03	105,30
RZĘDNA TERENU	104,95	105,65	105,30
RZĘDNA DNA PRZEPŁYWU	102,28	102,38	102,49
ZAGŁĘBIENIE	2,85	2,65	2,81
SPADKI / ŚREDNICE	i = 1,0% Ø400 WIPRO		
DLUGOŚĆ	10,0 m		
ODLEGŁOŚĆ	0,0 m	10,0 m	21,0 m



pp. 100,00 m.n.p.m.

PROJ. RZĘDNA DROGI	113,55	113,42	113,64
RZĘDNA TERENU	113,48	114,54	114,62
RZĘDNA DNA PRZEPŁYWU	110,25	110,34	110,45
ZAGŁĘBIENIE	3,30	3,08	3,19
SPADKI / ŚREDNICE	i = 1,0% Ø400 WIPRO		
DLUGOŚĆ	8,5 m		
ODLEGŁOŚĆ	0,0 m	8,5 m	19,0 m



PROJ. studnia kanalizacji deszczowej Ø1200	113,55	113,17	113,17
RZĘDNA TERENU	113,48	113,05	113,17
RZĘDNA DNA PRZEPŁYWU	110,25	110,46	110,46
ZAGŁĘBIENIE	3,30	2,71	2,71
SPADKI / ŚREDNICE	i = 1,0% Ø400 WIPRO		
DLUGOŚĆ	21,0 m		
ODLEGŁOŚĆ	0,0 m	21,0 m	21,0 m

**WEGA S.C.**  
 USŁUGI PROJEKTOWE I INWESTYCYJNE T. I. J. Strzelecy  
 09 - 410 PŁOCK ul. GEN. ANDERSA 26  
 tel/fax (024) 263-20-41

OBIEKT: Budowa ul. Wiejskiej w Cekanowie, gmina Słupno (dz. nr 325/1, 319/1, 319/3, 288, 318, 289/48, 289/49, 289/54, 287/42, 287/45, 287/46, 287/38, 287/40, 287/34, 289/34, 289/37, 289/42, 287/28, 287/28, 287/32, 289/31, 287/22)

INWESTOR: Gmina Słupno ul. Miśkowska 8a, 09 - 472 Słupno

BRANŻA: sanitarna

TEMAT: Projekt budowlany i wykonawczy sieci kanalizacji deszczowej i odcinków sieci wodociągowej i kanalizacji sanitarnej wraz z przyłączami do granicy własności gminy Słupno

SPRAWDZIŁ: inż. Henryka Kamińska Upr. nr 100/05

SKALA: 1:100/1:500

DATA: czerwiec 2011

poziom istniejącego terenu