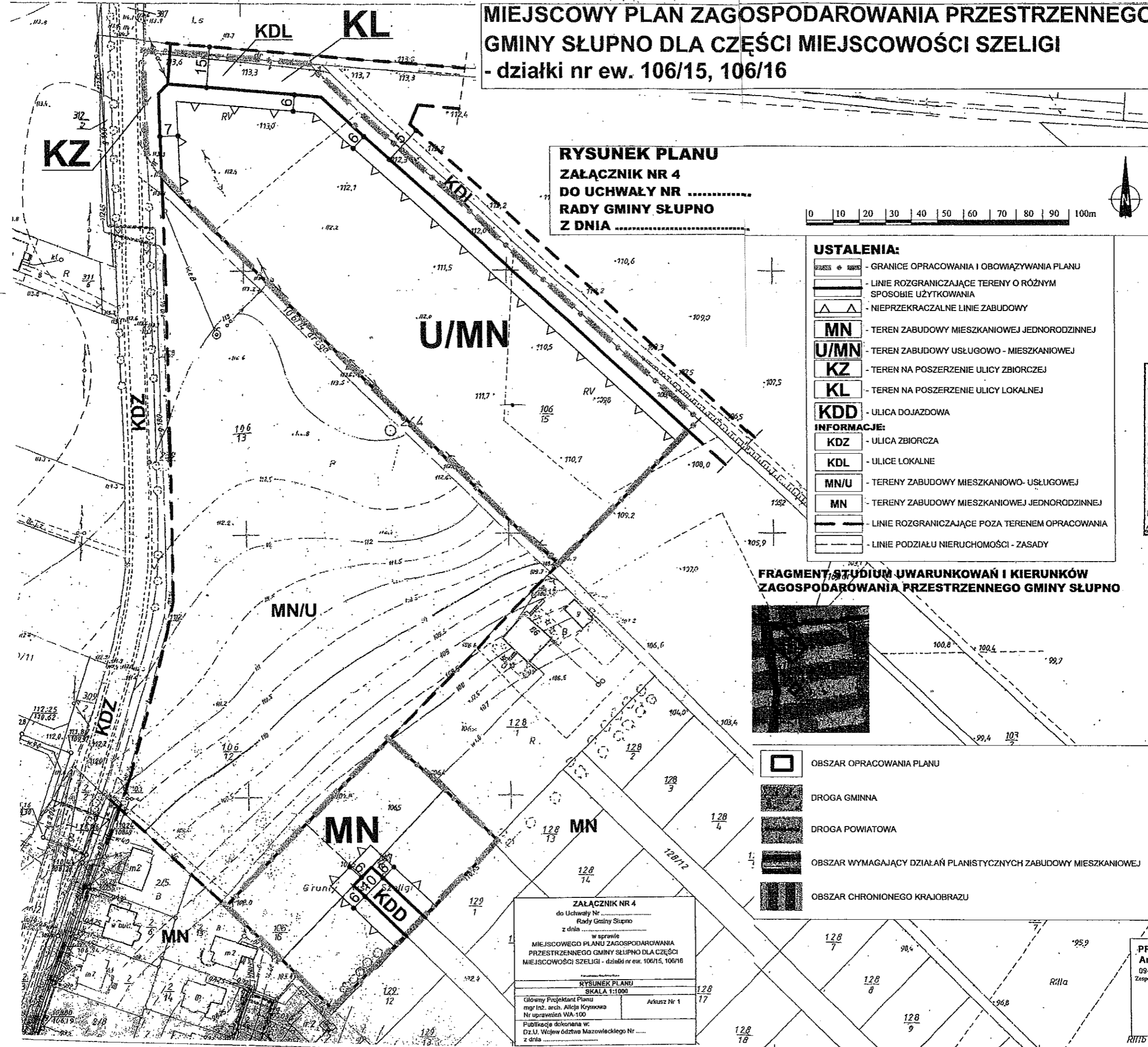



MIEJSCOWY PLAN ZAGOSPODAROWANIA PRZESTRZENNEGO GMINY SŁUPNO DLA CZĘŚCI MIEJSCOWOŚCI SZELIGI - działki nr ew. 106/15, 106/16




**RYSUNEK PLANU
ZAŁĄCZNIK NR 4
DO UCHWAŁY NR
RADY GMINY SŁUPNO
Z DNIA**



USTALENIA:

- GRANICE OPRACOWANIA I OBOWIĄZYWANIA PLANU
- LINIE ROZGRANICZAJĄCE TERENY O RÓŻNYM SPOSOBIE UŻYTKOWANIA
- NIEPRZEKARCZALNE LINIE ZABUDOWY
- MN** - TEREN ZABUDOWY MIESZKANIOWEJ JEDNORODZINNEJ
- U/MN** - TEREN ZABUDOWY USŁUGOWO - MIESZKANIOWEJ
- KZ** - TEREN NA POSZERZENIE ULICY ZBIORCZEJ
- KL** - TEREN NA POSZERZENIE ULICY LOKALNEJ
- KDD** - ULICA DOJAZDOWA
- INFORMACJE:**
- KDZ** - ULICA ZBIORCZA
- KDL** - ULICE LOKALNE
- MN/U** - TERENY ZABUDOWY MIESZKANIOWO- USŁUGOWEJ
- MN** - TERENY ZABUDOWY MIESZKANIOWEJ JEDNORODZINNEJ
- LINIE ROZGRANICZAJĄCE POZA TERENEM OPRACOWANIA
- LINIE PODZIAŁU NIERUCHOMOŚCI - ZASADY

**FRAGMENT STUDIUM UWARUNKOWAŃ I KIERUNKÓW
ZAGOSPODAROWANIA PRZESTRZENNEGO GMINY SŁUPNO**



- OBSZAR OPRACOWANIA PLANU
- DROGA GMINNA
- DROGA POWIATOWA
- OBSZAR WYMAGAJĄCY DZIAŁAŃ PLANISTYCZNYCH ZABUDOWY MIESZKANIOWEJ
- OBSZAR CHRONIONEGO KRAJOBRAZU

ZAŁĄCZNIK NR 4
do Uchwały Nr
 Rady Gminy Słupno
 z dnia
 w sprawie
 MIEJSCOWEGO PLANU ZAGOSPODAROWANIA
 PRZESTRZENNEGO GMINY SŁUPNO DLA CZĘŚCI
 MIEJSCOWOŚCI SZELIGI - działki nr ew. 106/15, 106/16

RYSUNEK PLANU
SKALA 1:1000

Główny Projektant Planu
mgr inż. arch. Alicja Krymowa
Nr uprawnień WA-100

Publikacja dokonana w:
Dz. U. Województwa Mazowieckiego Nr
z dnia

Arkusze: Arkusz Nr 1

Wzrost: 199/1
Ls

Fragment mapy zasadniczej
Skala 1:1000
Wiosna 2010
Gmina Słupno
Powiat płocki

STAROSTA PŁOCKI
Ośrodek Dokumentacji Geodezyjno-Kartograficznej
w Wydziale Geodezji i Gospodarki Nieruchomościami
Starostwa Powiatowego w Płocku,
08-400 Płock, ul. Ślebaka 57,
Pobliższa się zgodność niniejszej mapy
z oryginałem przyjętym do państwowego zasobu
geodezyjnego i kartograficznego w dniu
i zarejestrowano pod nr 262/114/014
262-114/012
Niniejsza mapa nie może służyć do celów
projektowych.

Płock dnia 25.02.13
(czyli i oznaczka, podpis, stanowisko)
Dr. 1598/12 (dotyczy woli upoważnienia)

z up. STAROSTY
Marzenna Dorota Gajewska
Inspektor w Wydziale Geodezji
i Gospodarki Nieruchomościami

PROJEKTOWNIA
Andrzej Krymow
09-410 PŁOCK UL. ZUBRZYCKIEGO 54
Zespół autorski: mgr inż. arch. Alicja Krymowa
członek OIU z/s w Warszawie o nr WA-100
mgr inż. Andrzej Krymow
mgr inż. Alicja Peja Jaworska
członek OIU z/s w Warszawie o nr WA-154
mgr inż. Andrzej Szymczak
mgr inż. Tadeusz Skrzypczyński
Świadectwo MGPNB nr 322