



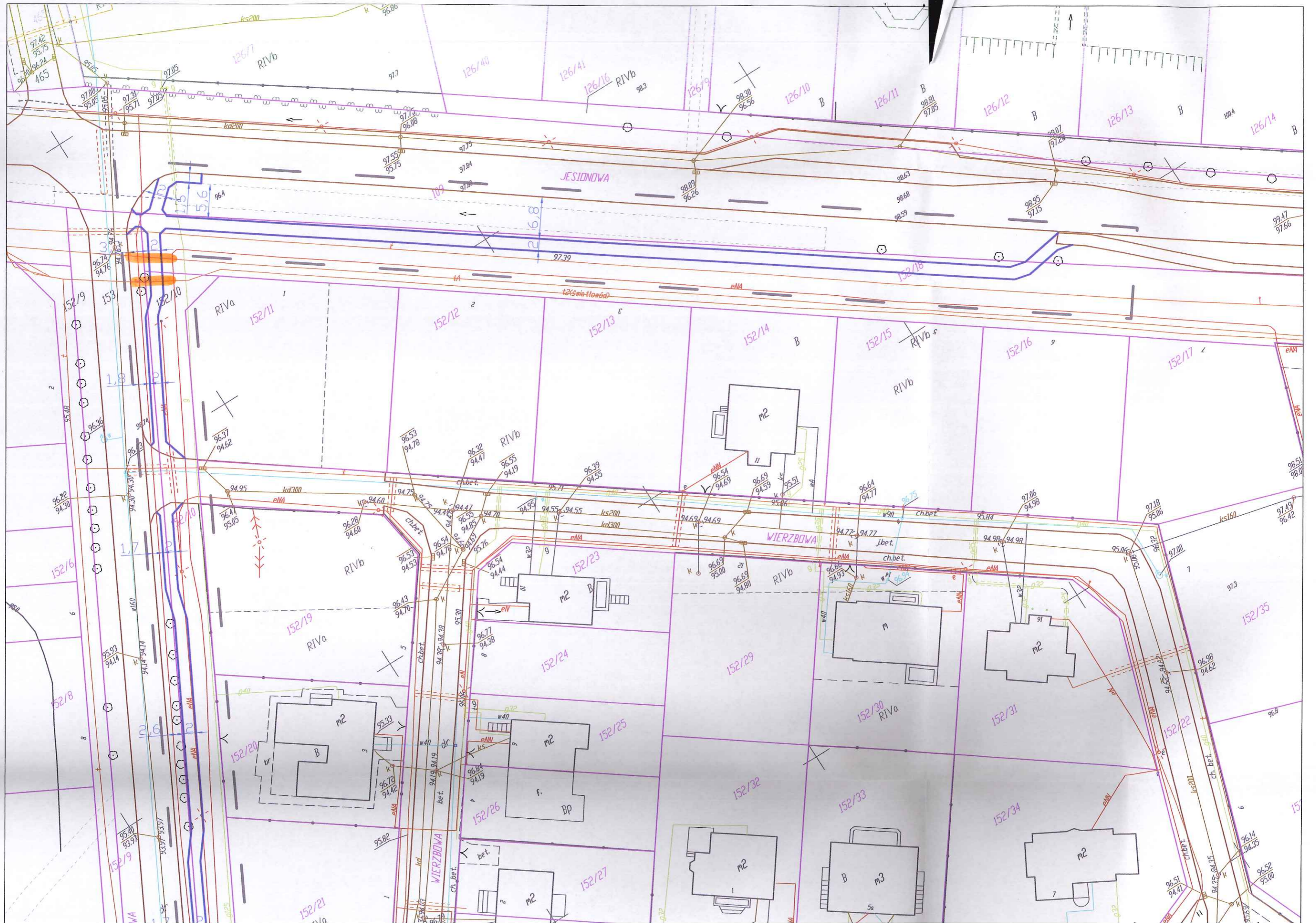
LEGENDA

- granice działek
- istniejące nawierzchnie utwardzone ulic, chodników, zjazdów
- krawędzie projektowanego chodnika
- sieć wodociągowa
- sieć telekomunikacyjna
- sieć elektroenergetyczna
- sieć gazowa
- sieć kanalizacyjna
- istniejące rury ochronne
- zakres opracowania

Usługi Projektowe SC F. Rytwiński, L. Rytwińska-Nowak

OBIEKT Budowa chodnika przy ul. Jesionowej i ul. Topolowej w miejsc. Słupno					
ZAMAWIAJĄCY Gmina Słupno					BRANŻA drog.
NAZWA RYSUNKU Plan sytuacyjny					
	NAZWISKO	NR UPR.	SPECJALNOŚĆ	PODPIS	DATA
OPRACOWAŁ	Tomasz Dudkiewicz		drogi		2017
PROJEKTOWAŁ	Franciszek Rytwiński	148/88	drogi		NR RYS.
SPRAWDZIŁ					2.0

Orange Polska S.A.
 Dział Ewidencji i Zarządzania Zasobami
 ul. M. Skłodowska Curie 57, Rydułtowy
 41-700 Rydułtowy
 2 dnia 05.02.2017





Zarząd Dróg Powiatowych w Płocku

ul. Bielska 59, 09-400 Płock

tel.: 24 267 68 39

fax.: 24 267 68 81

www.zdpplock.pl

e-mail: sekretariat@zdpplock.pl

Płock, dnia 08 marca 2017 roku

ZDP.T.430/20/2017

Gmina Słupno
ul. Miszewska 8a
09-472 Słupno

dotyczy: budowy chodnika przy drodze powiatowej nr 2952W Wilczkowo - Bodzanów - Słupno w miejscowości Słupno, gmina Słupno.

W odpowiedzi na pismo z dnia 01 marca 2017 roku, złożone przez pełnomocnika Pana Franciszka Rytwińskiego dotyczące uzgodnienia budowy chodnika przy ul. Jesionowej oraz ul. Topolowej w miejscowości Słupno, gmina Słupno

UZGADNIAM

projekt budowy chodnika w zakresie drogi powiatowej nr 2952W Wilczkowo - Bodzanów - Słupno przebiegającej na działce nr ew. 109 w obrębie ewidencyjnym Słupno, jednostka ewidencyjna gmina Słupno z zachowaniem następujących warunków:











1. W ciągu drogi powiatowej należy zaprojektować przejście dla pieszych – przewidzieć przebudowę istniejącego chodnika po drugiej stronie drogi powiatowej w celu dostosowania do nowopowstałego przejścia dla pieszych.
2. Na czas robót w pasie drogowym drogi powiatowej należy opracować projekt czasowej organizacji ruchu.
3. Projekt stałej organizacji ruchu, w zakresie przejścia dla pieszych należy uzgodnić z tutejszym Zarządem dróg oraz wprowadzić niezwłocznie po zakończeniu robót.
4. Przebudowa chodnika nie może wpłynąć negatywnie na system odwodnienia pasa drogowego drogi powiatowej.

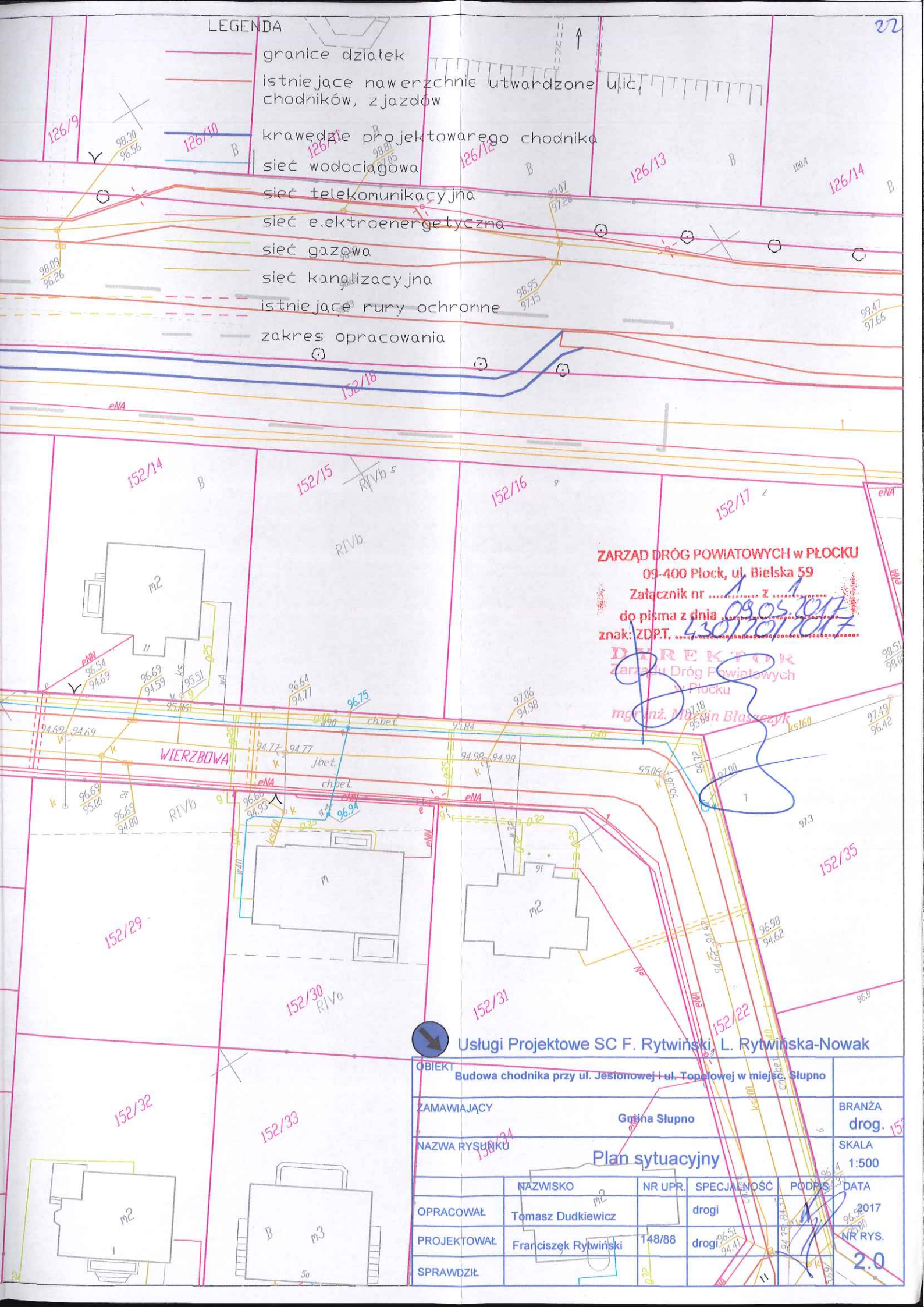
DYREKTOR
Zarządu Dróg Powiatowych
w Płocku
Marek Blaszczyk
mgr inż. Marek Blaszczyk

Otrzymują:

1. Adresat przez pełnomocnika:
Pan Franciszek Rytwiński
Usługi Projektowe s.c.
ul. Gen. Władysława Andersa 42
09-410 Płock
2. a/a.

LEGENDA

-  granice działek
-  istniejące nawierzchnie utwardzone ulic, chodników, zjazdów
-  krawędzie projektowanego chodnika
-  sieć wodociągowa
-  sieć telekomunikacyjna
-  sieć elektroenergetyczna
-  sieć gazowa
-  sieć kanalizacyjna
-  istniejące rury ochronne
-  zakres opracowania













ZARZĄD DRÓG POWIATOWYCH W PŁOCKU
 09-400 Płock, ul. Bielska 59
 Załącznik nr Z
 do pisma z dnia 09.05.2017
 znak: ZDPT. 43011011017
DIREKTOR
 Zarządu Dróg Powiatowych
 w Płocku
 mgr inż. Marcin Błaszczyk

Usługi Projektowe SC F. Rytwiński L. Rytwińska-Nowak

OBIEKT				
Budowa chodnika przy ul. Jestonowej i ul. Topolewej w miejsc. Słupno				
ZAMAWIAJĄCY				BRANŻA
Gmina Słupno				drog. 15
NAZWA RYSUNKU				SKALA
Plan sytuacyjny				1:500
OPRACOWAŁ	NAZWISKO	NR UPR.	SPECJALNOŚĆ	PODPIS
	Tomasz Dudkiewicz		drogi	
PROJEKTOWAŁ	NAZWISKO	NR UPR.	SPECJALNOŚĆ	DATA
	Franciszek Rytwiński	148/88	drogi	2017
SPRAWDZIŁ				NR RYS.
				2.0

LEGENDA

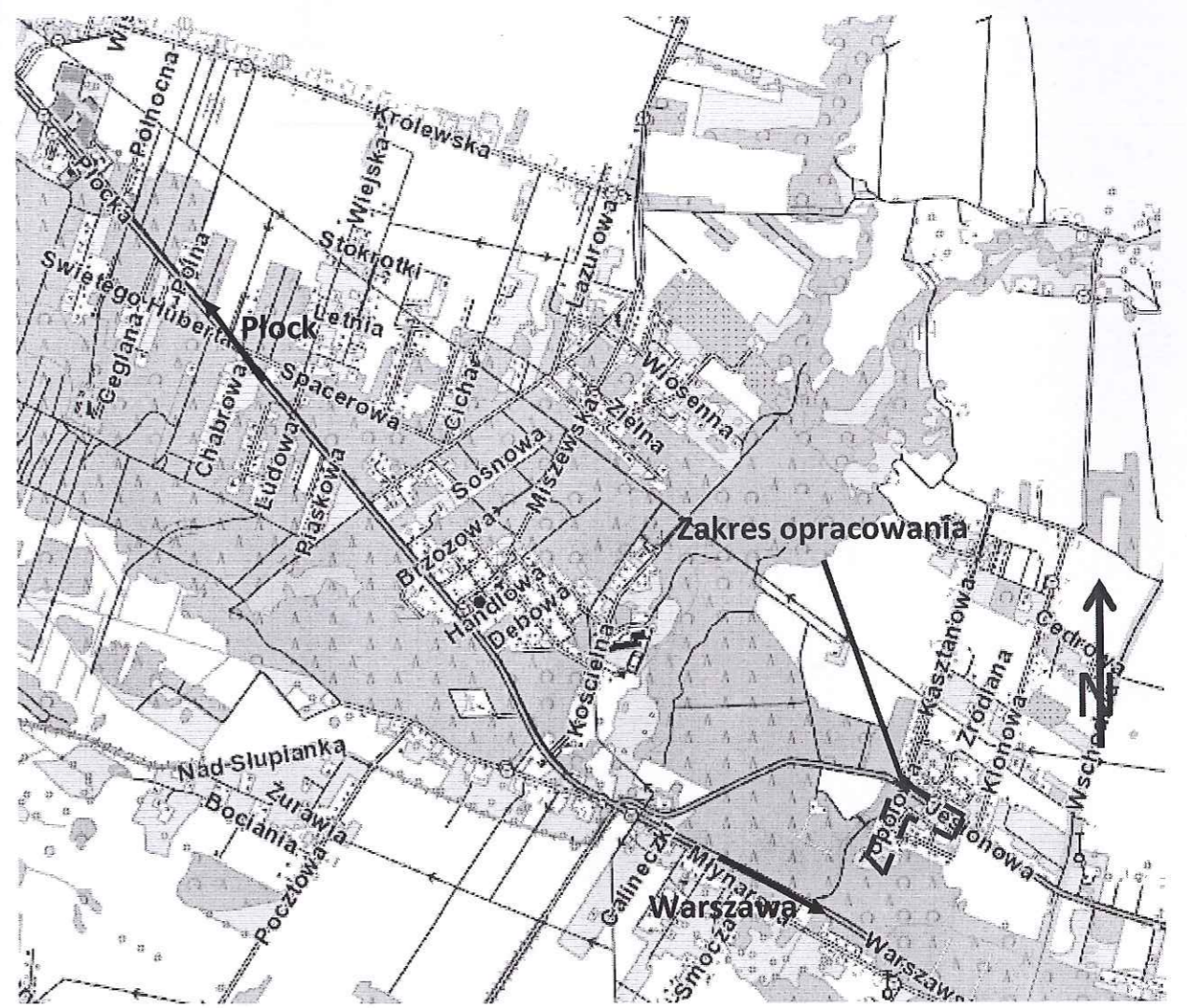
-  granice działek
-  istniejące nawierzchnie utwardzone ulic, chodników, zjazdów
-  krawędzie projektowanego chodnika
-  sieć wodociągowa
-  sieć telekomunikacyjna
-  sieć elektroenergetyczna
-  sieć gazowa
-  sieć kanalizacyjna
-  istniejące rury ochronne
-  zakres opracowania



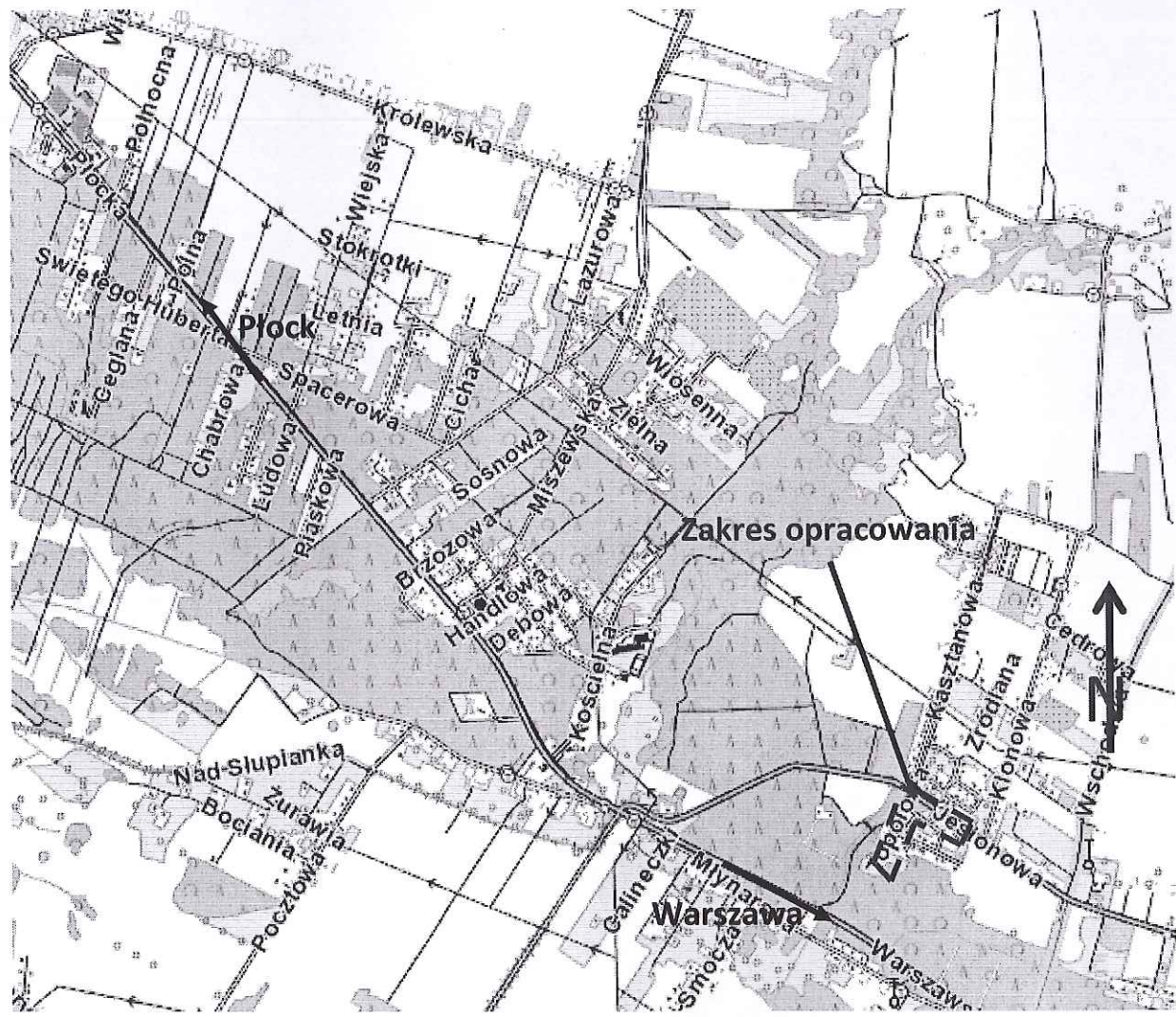
ZARZĄD DRÓG POWIATOWYCH w PŁOCKU
 09-400 Płock, ul. Bielska 59
 Załącznik nr ... z ...
 do pisma z dnia 09.03.2017
 znak: ZDPT. 1501101/2017
 DIREKTOR
 Zarządu Dróg Powiatowych
 w Płocku
 mgr inż. Marian Białezyk

Usługi Projektowe SC F. Rytwiński, L. Rytwińska-Nowak

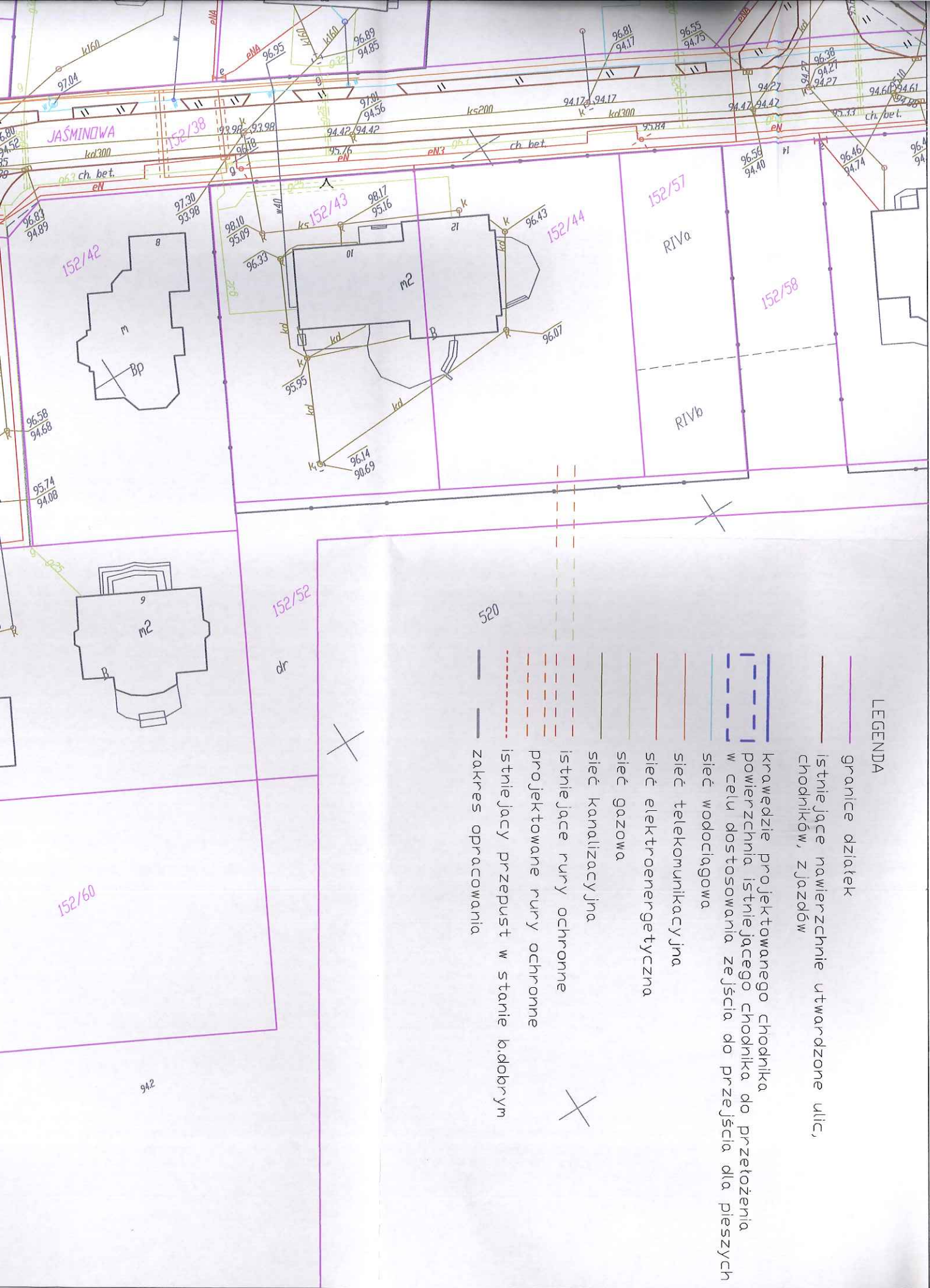
OBIEKT	Budowa chodnika przy ul. Jestonowej i ul. Topolewej w miejsc. Słupno				
ZAMAWIAJĄCY	Gmina Słupno			BRANŻA	drog. 15
NAZWA RYSUNKU	Plan sytuacyjny				
				SKALA	1:500
OPRACOWAŁ	NAZWISKO	NR UPR.	SPECJALNOŚĆ	PODPIS	DATA
	Tomasz Dudkiewicz		drogi		2017
PROJEKTOWAŁ	Franciszek Rytwiński	148/88	drogi		NR RYS.
SPRAWDZIŁ					2.0















Orientacja
1:25000



Orientacja
1:25000



LEGENDA

-  granice działek
-  istniejące nawierzchnie utwardzone ulic, chodników, zjazdów
-  Krawędzie projektowanego chodnika powierzchni istniejącego chodnika do przetożenia w celu dostosowania zejścia do przejścia dla pieszych
-  sieć wodociągowa
-  sieć telekomunikacyjna
-  sieć elektroenergetyczna
-  sieć gazowa
-  sieć kanalizacyjna
-  istniejące rury ochronne
-  projektowane rury ochronne
-  istniejący przepust w stanie b.dobrym
-  zakres opracowania