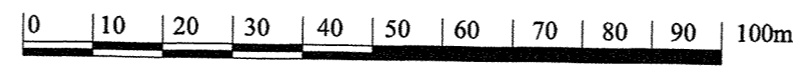
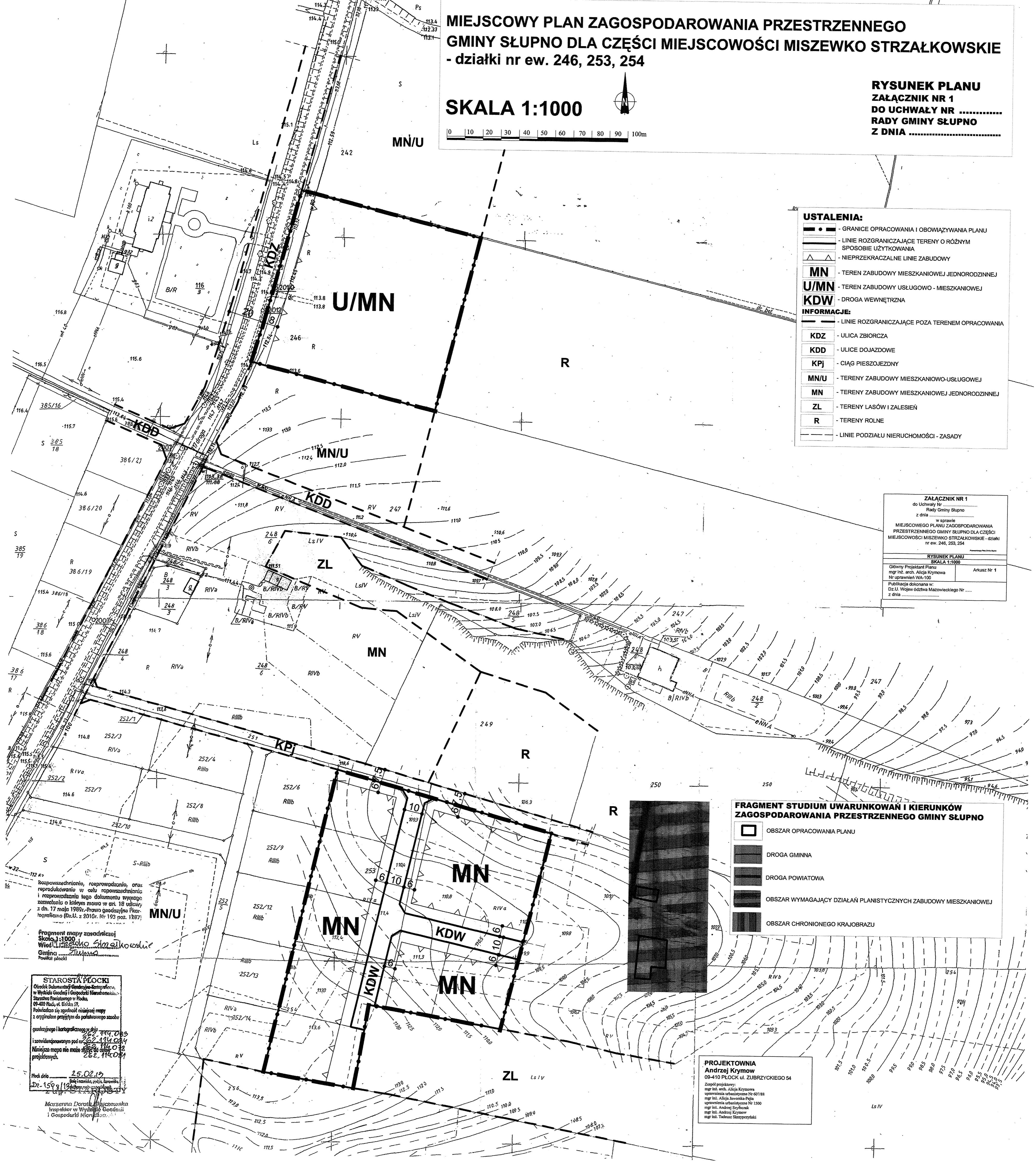


**MIEJSCOWY PLAN ZAGOSPODAROWANIA PRZESTRZENNEGO  
GMINY SŁUPNO DLA CZĘŚCI MIEJSCOWOŚCI MISZEWKO STRZAŁKOWSKIE  
- działki nr ew. 246, 253, 254**

**SKALA 1:1000**



**RYSunEK PLANU  
ZAŁĄCZNIK NR 1  
DO UCHWAŁY NR .....  
RADY GMINY SŁUPNO  
Z DNIA .....**



**USTALENIA:**

- - GRANICE OPRACOWANIA I OBOWIĄZYWANIA PLANU
- - LINIE ROZGRANICZAJĄCE TERENY O RÓŻNYM SPOSOBIE UŻYTKOWANIA
- - NIEPRZEKRACZALNE LINIE ZABUDOWY
- MN** - TEREN ZABUDOWY MIESZKANIOWEJ JEDNORODZINNEJ
- U/MN** - TEREN ZABUDOWY USŁUGOWO - MIESZKANIOWEJ
- KDW** - DROGA WEWNĘTRZNA

**INFORMACJE:**

- - LINIE ROZGRANICZAJĄCE POZA TERENEM OPRACOWANIA
- KDZ** - ULICA ZBIORCZA
- KDD** - ULICE DOJAZDOWE
- KPJ** - CIĄG PIESZOCZNY
- MN/U** - TERENY ZABUDOWY MIESZKANIOWO-USŁUGOWEJ
- MN** - TERENY ZABUDOWY MIESZKANIOWEJ JEDNORODZINNEJ
- ZL** - TERENY LASÓW I ZALEŚIEN
- R** - TERENY ROLNE
- - LINIE PODZIAŁU NIERUCHOMOŚCI - ZASADY

**ZALĄCZNIK NR 1**  
do Uchwały Nr .....  
z dnia .....  
Radcy Gminy Słupno


w sprawie  
MIEJSCOWEGO PLANU ZAGOSPODAROWANIA  
PRZESTRZENNEGO GMINY SŁUPNO DLA CZĘŚCI  
MIEJSCOWOŚCI MISZEWKO STRZAŁKOWSKIE - działki  
nr ew. 246, 253, 254

**RYSunEK PLANU**  
SKALA 1:1000

Główny Projektant Planu mgr inż. arch. Andrzej Krymow Nr uprawnień N-100	Arkusz Nr 1
Publikacja dokonana w: Dz.U. Województwa Mazowieckiego Nr .....	
z dnia .....	

**FRAGMENT STUDIUM UWARUNKOWAŃ I KIERUNKÓW  
ZAGOSPODAROWANIA PRZESTRZENNEGO GMINY SŁUPNO**

- OBSZAR OPRACOWANIA PLANU
- DROGA GMINNA
- DROGA POWIATOWA
- OBSZAR WYMAGAJĄCY DZIAŁAŃ PLANISTYCZNYCH ZABUDOWY MIESZKANIOWEJ
- OBSZAR CHRONIONEGO KRAJOBRAZU



rozporządzenia, rozporządzenia, oras  
reprodukcji w celu rozpowszechnienia  
i rozpowszechnienia tego dokumentu w wyjątku  
zgodnie z art. 17 ust. 2 pkt 2 ustawy z dnia 17 maja 1989r. Prawo godozajny  
z dnia 17 maja 1989r. Prawo godozajny (Dz.U. z 2010r. Nr 193 poz. 1387)

Fragment mapy zasadniczej  
Skala 1:1000  
Wzrost: 1:250000  
Gmina: Miszewko Strzałkowski  
Powiat: Słupno

**STAROSTA PŁOCKI**  
Otoczek, Działania z zakresu geodezji i kartografii  
w Wydziale Geodezji i Kartografii Urzędowośc  
Starostwa Powiatowego w Płocku  
09-400 Płock, ul. Świdra 37  
Podpisane są zgodnie z obowiązującymi przepisami  
z oryginalnym projektem do publicznego zasobu  
godozajny i kartograficzny nr 1000  
i oznaczonego pod nr 262-114-01/2011  
Najnowsza mapa nie może być użyta do celów  
projektowych  
262-114-01/2011

Płock, dnia 25.02.2012  
Dr. 159 g (1) 114-01/2011

Marszałek Dorota Bujaczowska  
Inspektor w Wydziale Geodezji  
i Kartografii

**PROJEKTOWNIA**  
Andrzej Krymow  
09-410 PŁOCK ul. ZUBRZYCKIEGO 54

Zespół projektowy:  
mgr inż. arch. Andrzej Krymow  
uprawnienia urbanistyczne Nr 607/88  
mgr inż. arch. Aleksandra Pawła  
uprawnienia urbanistyczne Nr 1500  
mgr inż. Andrzej Bryczak  
mgr inż. Andrzej Krymow  
mgr inż. Tomasz Skocypolski