MAPA DO CELÓW PROJEKTOWYCH

Skala 1: 500

sekcja mapy zasadniczej: mapa numeryczna
miejscowość: Słupno
jednostka ewidencyjna: 141912_2 - Słupno
woj.. mazowieckie
obręb:0013 Mirosław
wg zakresu
Oznaczenie kancelaryjne zgłoszenia pracy geodezyjnej: 6640.4692.2014
Wykonawca mapy: Pracownia Usług Geodezyjnych "AZYMUT" Mirosław Wieczorkowski
09-400 Płock, ul. Bielska 1
Geodeta uprawniony: Maciej Wieczorkowski
Nr. zezw. 20101

Organ prowadzący państwowy zasób geodezyjny i kartograficzny:
STAROSTA PŁOCKI
Identyfikator ewidencyjny materiału zasobu - operatu technicznego:
P.1419.2015.151
Data wpisania operatu technicznego do ewidencji materiałów zasobu:
15.01.2015r.
Imię i nazwisko oraz podpis osoby reprezentującej organ:
Edyta Bielska
Inspektor w Wydziale Geodezji i Gospodarki Nieruchomością

Oznaczenie i informacje o służebności gruntowych mających wpływ na zagospodarowanie gruntów zlokalizowanych w granicach projektowanej inwestycji - nie dotyczy

Oznaczenie i symbol konturu użytku gruntowego, który nie jest ujawniony w bazie danych ewidencji gruntów i budynków - brak

Nie wyklucza się istnienia w terenie urzadzeń podziemnych nie wykazanych na mapie, które nie zostały odnalezione podczas wykonywania inwentaryzacji geodezyjnych, lub nie zostały zgłoszone do inwentaryzacji przed zasypaniem

P.1419.2015.151

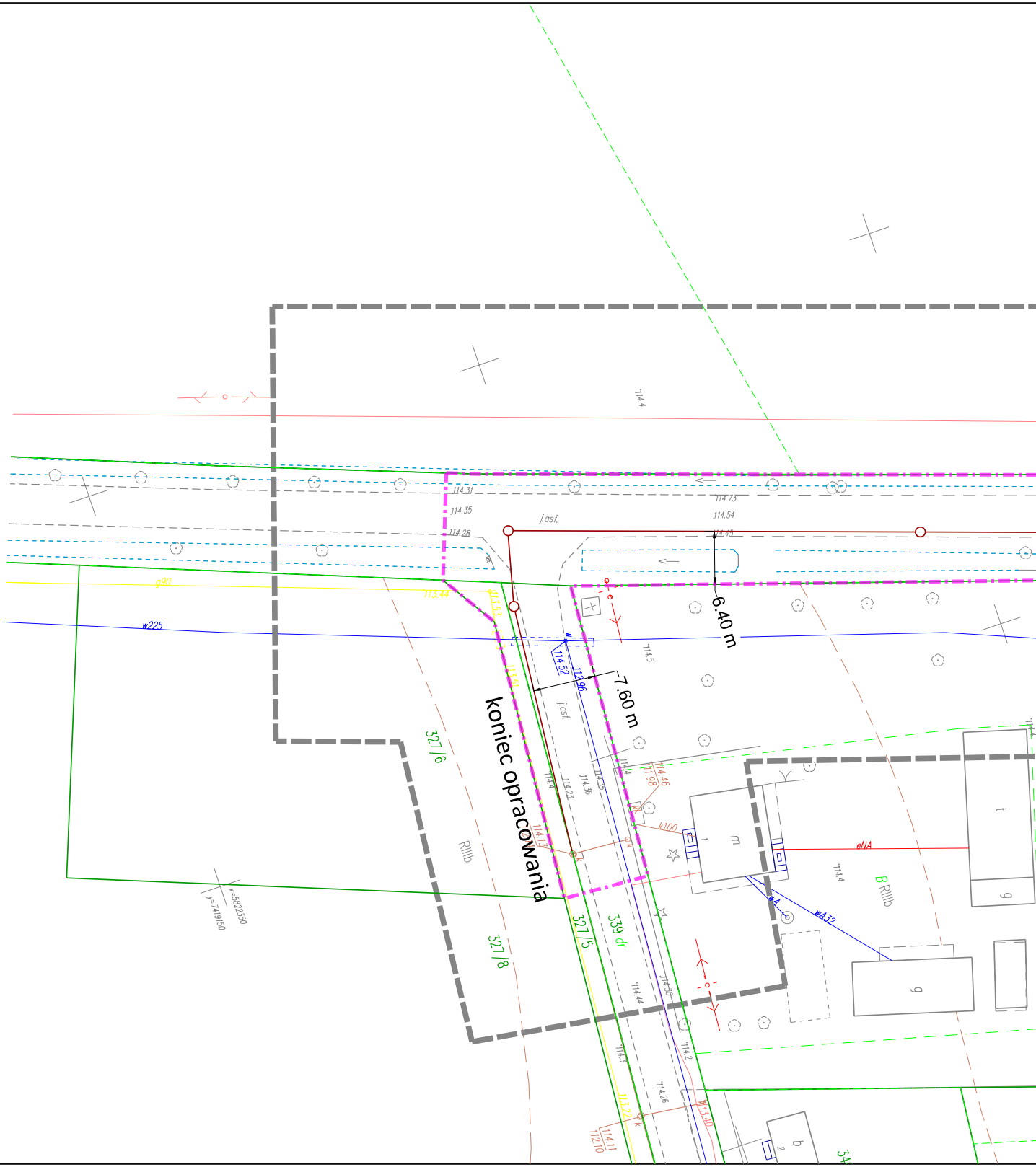
koniec opracowania
6.40 m
7.60 m
327/6
327/5
327/8
339 dr
RIIIb
B RIIIb
w225
wA32
g90
eNA
k100
j.asf.
m
g
x=5822350
y=7419150

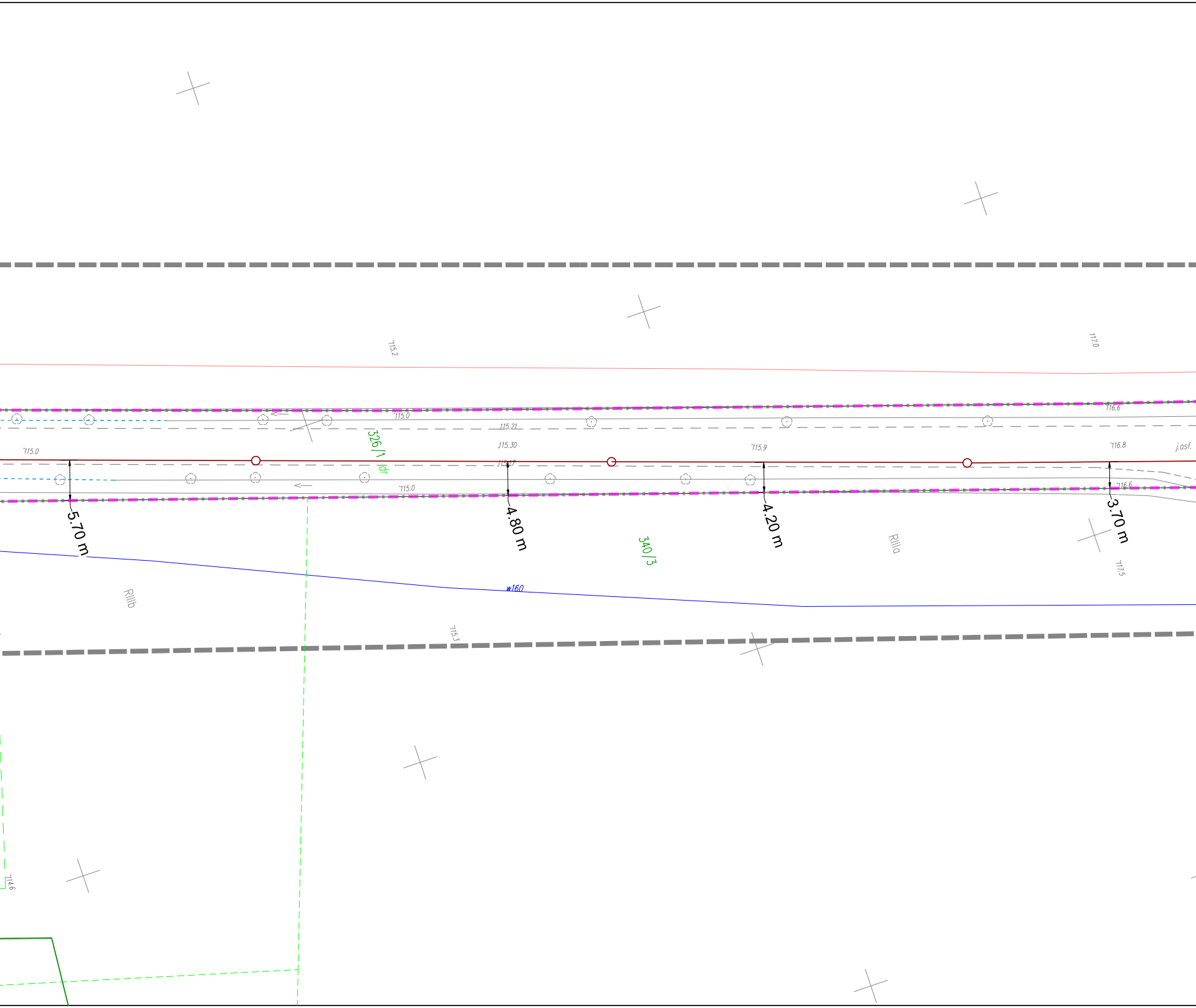
115.2
117.0
115.0
115.21
116.6
326/1
115.0
115.30
115.9
116.8
j.asf.
115.17
dr
115.0
116.6
5.70 m
4.80 m
4.20 m
3.70 m
340/3
RIIIa
RIIIb
117.5
w160
115.3
114.6

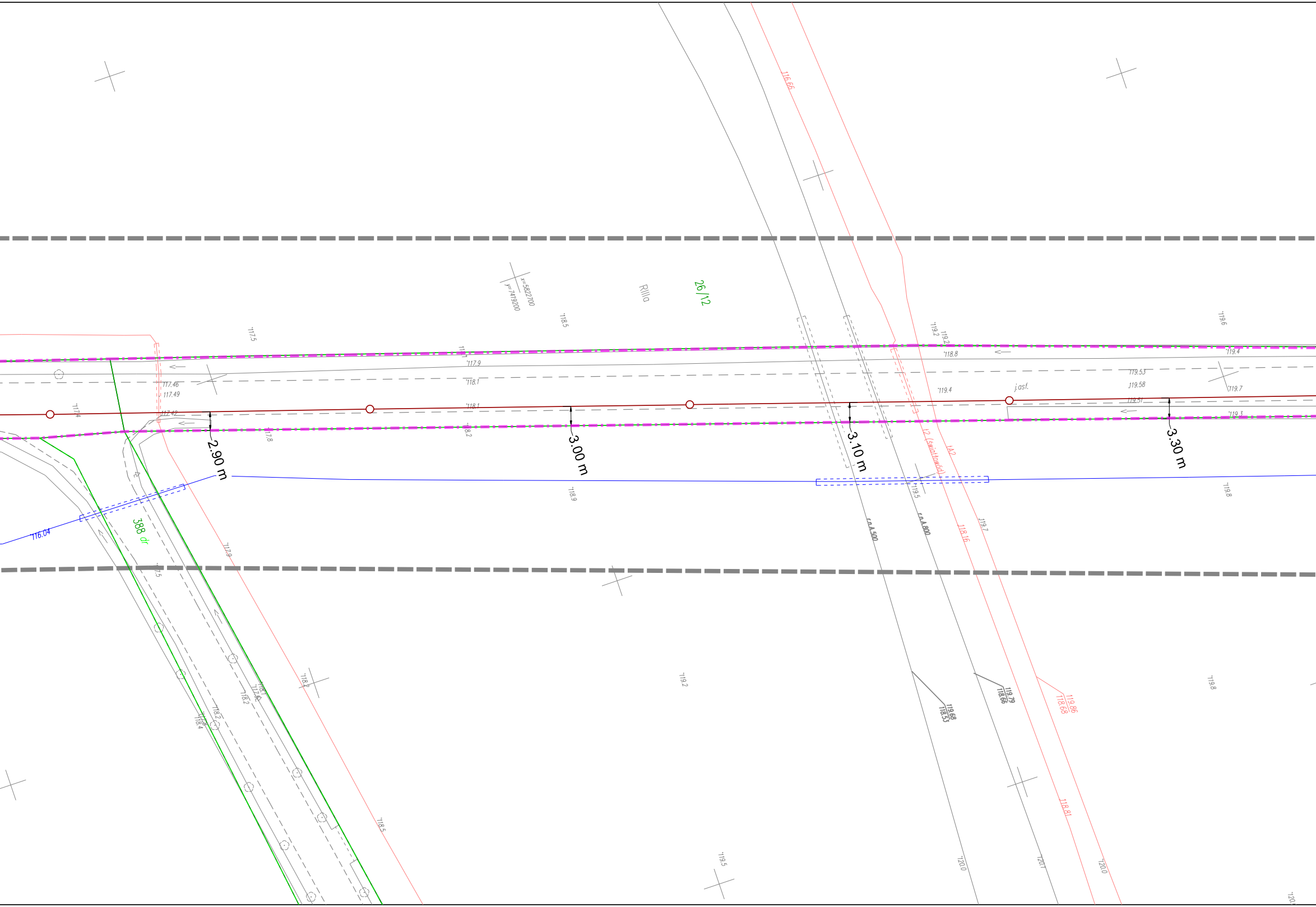
116.66
x=5822700
y=7419200
RIIIa
26/12
2.90 m
3.00 m
3.10 m
3.30 m
j.asf.
t2 (światłowód)
tA2
r.p.A.500
r.p.A.800
388 dr
116.04
118.16
119.86
118.68
118.81
119.68
118.53
119.79
118.66
117.46
117.49
117.42
119.53
119.58
119.51

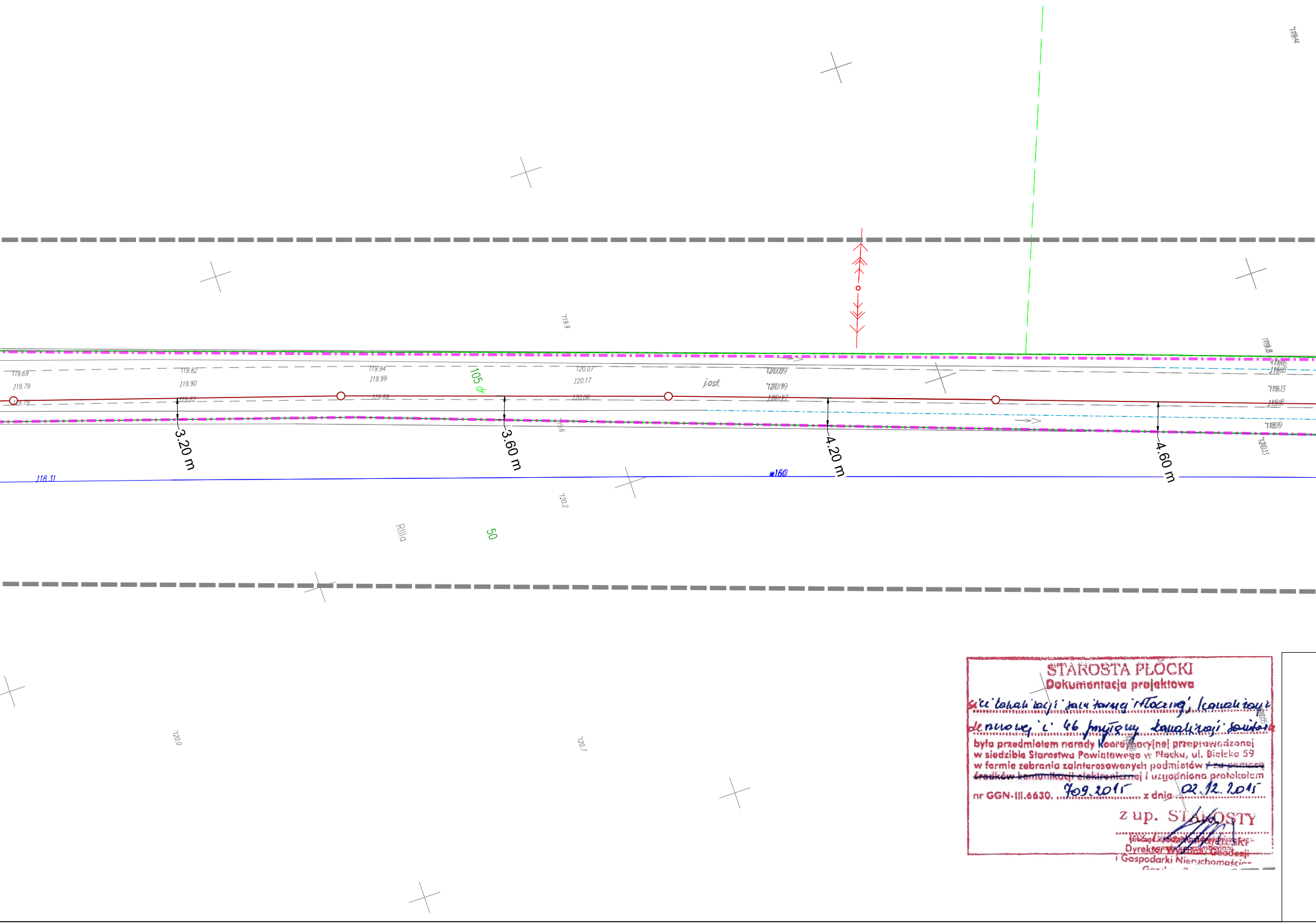
119.44
119.9
119.8
119.69
119.79
119.82
119.90
119.94
119.99
120.07
120.17
120.06
119.89
105 dr
j.asf.
120.09
120.19
120.17
3.20 m
3.60 m
4.20 m
4.60 m
118.31
w160
120.2
Rllla
50
120.0
120.7

STAROSTA PŁOCKI
Dokumentacja projektowa
sieci kanalizacji sanitarnej tłocznej, kanalizacji deszczowej i 46 przyłączy kanalizacji sanitarnej
była przedmiotem narady koordynacyjnej przeprowadzonej w siedzibie Starostwa Powiatowego w Płocku, ul. Bielska 59 w formie zebrania zainteresowanych podmiotów ~~/ za pomocą środków komunikacji elektronicznej~~ i uzgodniona protokołem
nr GGN-III.6630. 709.2015 z dnia 02.12.2015

z up. STAROSTY

Dyrektor Wydziału Geodezji
i Gospodarki Nieruchomościami

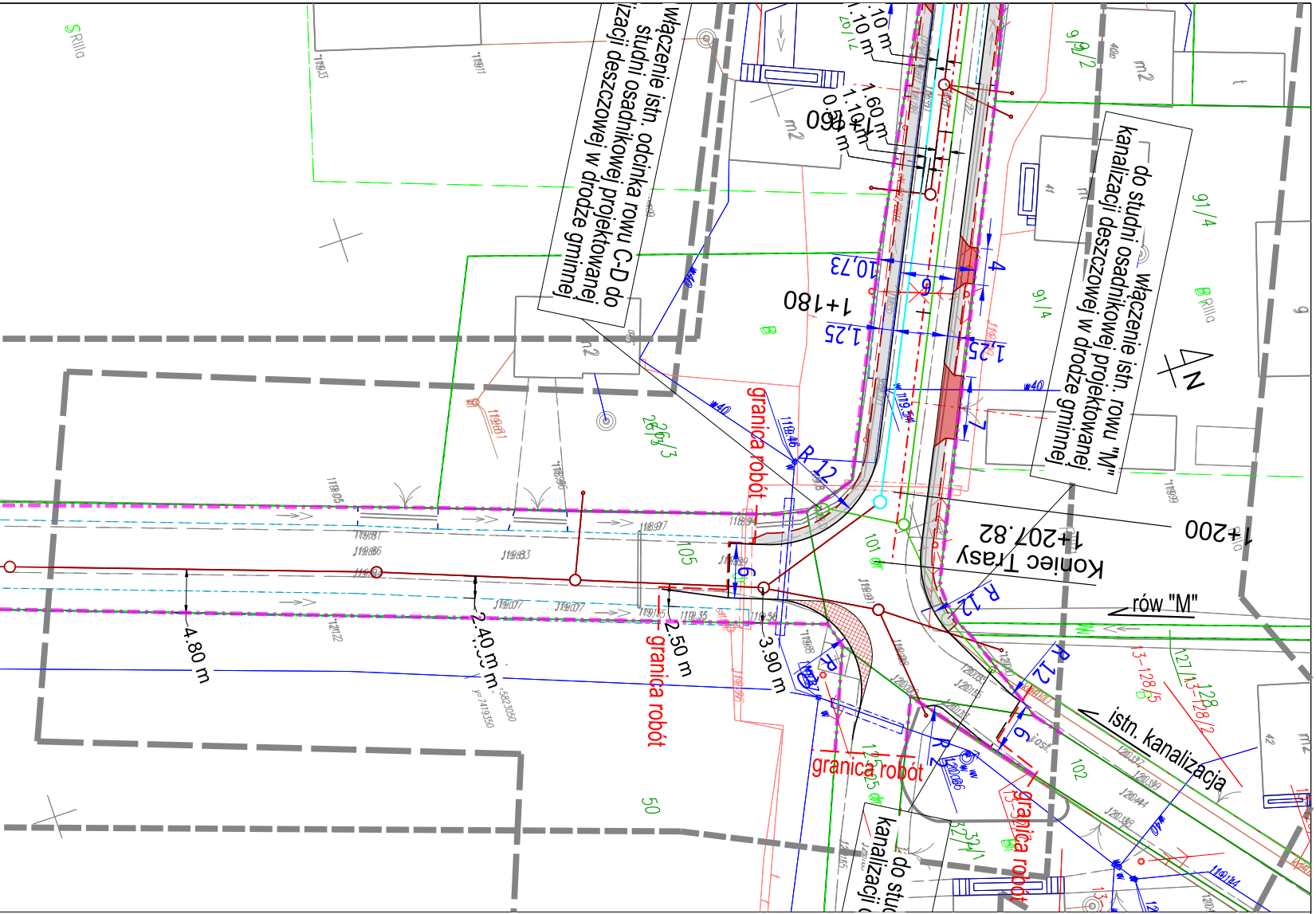

włączenie istn. odcinka rowu C-D do studni osadnikowej projektowanej kanalizacji deszczowej w drodze gminnej
do studni osadnikowej projektowanej kanalizacji deszczowej w drodze gminnej włączenie istn. rowu "M"
Koniec Trasy 1+207.82
1+200
1+180
rów "M"
istn. kanalizacja
granica robót
granica robót
granica robót
granica robót
do studni kanalizacji
4.80 m
2.40 m
2.50 m
3.90 m
1.60 m
1.10 m
0.50 m
10,73
1,25
1,25
R 12
R 12
R 12
91/4
91/4
26/3
9/2
105
101
102
50
N

LEGENDA:

- —— Projektowana sieć kanalizacji sanitarnej
- —— Projektowana sieć kanalizacji deszczowej
- —— Projektowana sieć kanalizacji tłocznej
- ✕ Sieć kanalizacji deszczowej do likwidacji
- —○— Projektowana studnia kanalizacji sanitarnej Ø1200
- —○— Projektowana studnia kanalizacji deszczowej Ø1200
- —○— Projektowana studnia rozprężna Ø1400
- —○— Projektowana studnia inspecyjna Ø1000
- P ○ Projektowana przepompownia ścieków
- ▫ Wpust uliczny Ø500
- -·-·- Granica pasa drogowego
- —— Krawężnik wyniesiony
- — — Obrzeże betonowe
- ▭ Nawierzchnia chodników
- 🟥 Nawierzchnia zjazdów
- ▨ Umocnienia wskarp i dna rowu
- 🟩 Oczyszczenie i konserwacja istn. rowu

Biuro Projektowe
Black Roads
Tomasz Nowakowski
☎ 602 457 612
ul. Wiejska 27, 09-472 Cekanowo
NIP 658-171-24-60, REGON 142528580

INWESTOR:
GMINA SŁUPNO
ul. Miszewska 8A
09-472 Słupno

TYTUŁ PROJEKTU:
Przebudowa drogi gminnej w Mirosławiu i Gulczewie Starym
wraz z budową infrastruktury technicznej

BRANŻA:
Projekt wielobranżowy

Projekt zagospodarowania terenu

PROJEKTANT DROGOWY:
mgr inż. TOMASZ NOWAKOWSKI
upr. nr SWK/0069/PWOD/09

PROJEKTANT SIECI WOD-KAN:
Inż. TERESA STRZELECKA
upr. nr 5/90, 82/94

DATA:			SKALA:	NR RYS.:
LISTOPAD 2015	**PZT**	**TOM I**	1:500	4z4